

**陆丰市碣石湾海域碣石片区2号海  
洋产业园项目  
海域使用论证报告表  
(公示稿)**

**论证单位：广东创蓝海洋科技有限公司  
(统一社会信用代码：91440101MA5AK3HP5Y)**

**2026年6月**

# 目 录

项目用海基本情况表.....	1
<b>1 项目用海基本情况.....</b>	<b>2</b>
1.1 项目由来.....	2
1.2 编制依据.....	4
1.2.1 法律法规及有关文件.....	4
1.2.2 相关规划依据.....	5
1.2.3 技术标准和规范.....	7
1.2.4 项目基础资料.....	8
1.3 论证等级、范围及重点.....	9
1.3.1 论证等级.....	9
1.3.2 论证范围.....	10
1.3.3 论证重点.....	11
1.4 项目用海基本情况.....	11
1.5 项目建设内容.....	12
1.5.1 平面布置和结构方案.....	12
1.5.2 辅助设施设计.....	26
1.6 主要施工工艺与方法.....	27
1.6.1 施工方案.....	27
1.6.2 施工设备、施工进度.....	30
1.7 养殖工艺.....	31
1.7.1 重力式网箱养殖.....	31
1.7.2 浮筏吊养养殖.....	41
1.7.3 运营期物流运输.....	46
1.8 项目用海需求.....	47
1.8.1 项目用海方式及类型.....	47
1.8.2 申请用海情况.....	47
1.8.3 项目用海期限.....	47
1.9 项目用海必要性.....	53
1.9.1 项目建设的必要性.....	53
1.9.2 项目用海的必要性.....	62
<b>2 项目所在海域概况.....</b>	<b>63</b>

2.1 海洋资源概况.....	63
2.1.1 海岸线资源.....	63
2.1.2 滩涂资源.....	63
2.1.3 岛礁资源.....	64
2.1.4 港口资源.....	64
2.1.5 渔业资源.....	69
2.1.6 矿产资源.....	71
2.1.7 旅游资源.....	71
2.1.8 “三场一通道”分布情况.....	72
2.1.9 自然保护区.....	76
2.2 海洋生态概况.....	78
2.2.1 气候特征.....	78
2.2.2 海洋水文.....	87
2.2.3 自然灾害.....	112
2.2.4 地形地貌.....	116
2.2.5 工程地质.....	119
2.2.6 海水水质现状调查与评价.....	123
2.2.7 海洋沉积物现状调查与评价.....	138
2.2.8 海洋生物质量现状调查与评价.....	143
2.2.9 海洋生态调查结果与评价.....	145
<b>3 资源生态影响分析.....</b>	<b>175</b>
3.1 生态影响分析.....	175
3.1.1 水动力环境影响分析.....	175
3.1.2 地形地貌与冲淤环境影响分析.....	192
3.1.3 水质环境影响分析.....	192
3.1.4 沉积物环境影响分析.....	207
3.2 对海洋生态环境的影响分析.....	210
3.2.1 施工期海洋生态环境影响分析.....	210
3.2.2 营运期海洋生态环境影响分析.....	210
3.3 资源影响分析.....	212
3.3.1 对海洋空间资源的影响分析.....	212
3.3.2 对底栖生物资源影响分析.....	213
3.3.3 对通航环境的影响分析.....	214

3.3.4	对海岸线及滩涂的影响分析.....	215
3.3.5	对“三场一通道”的影响分析.....	216
<b>4</b>	<b>海域开发利用协调分析.....</b>	<b>217</b>
4.1	海域开发利用现状.....	217
4.1.1	社会环境概况.....	217
4.1.2	海域开发利用现状.....	218
4.1.3	海域使用权属现状.....	223
4.2	项目用海对海域开发活动的影响.....	227
4.2.1	对航道、锚地用海的影响分析.....	227
4.2.2	对广东陆丰核电站 5、6 号机组项目的影响分析.....	228
4.2.3	对陆丰市滨海浅澳公共浴场项目的影响分析.....	228
4.2.4	对广东省国控监测站位 GDN14015 的影响分析.....	228
4.2.5	对周边养殖用海的影响分析.....	229
4.3	利益相关者界定.....	230
4.4	相关利益协调分析.....	233
4.5	项目用海对国防安全 and 国家海洋权益的影响分析.....	234
<b>5</b>	<b>国土空间规划符合性分析.....</b>	<b>235</b>
5.1	所在海域国土空间规划分区基本情况.....	235
5.1.1	《广东省国土空间规划（2021—2035 年）》.....	235
5.1.2	《广东省国土空间生态修复规划（2021-2035 年）》.....	237
5.1.3	《广东省海岸带及海洋空间规划（2021-2035 年）》.....	238
5.1.4	《汕尾市国土空间总体规划（2021-2035 年）》.....	240
5.1.5	《陆丰市国土空间总体规划（2021-2035 年）》.....	241
5.2	对所在海域国土空间规划分区的影响分析.....	242
5.2.1	对《广东省国土空间规划（2021—2035 年）》的影响分析.....	242
5.2.2	对《广东省国土空间生态修复规划（2021-2035 年）》的影响分析.....	243
5.2.3	对《广东省海岸带及海洋空间规划（2021-2035 年）》的影响分析.....	244
5.2.4	对《汕尾市国土空间总体规划（2021-2035 年）》的影响分析.....	245
5.2.5	对《陆丰市国土空间总体规划（2021-2035 年）》的影响分析.....	246
5.3	项目用海与国土空间规划的符合性分析.....	246
5.3.1	与《广东省国土空间规划（2021-2035 年）》的符合性分析.....	246
5.3.2	与《广东省国土空间生态修复规划（2021-2035 年）》的符合性分析.....	248
5.3.3	与《广东省海岸带及海洋空间规划（2021-2035 年）》的符合性分析.....	249

5.3.4	与《汕尾市国土空间总体规划（2021-2035年）》的符合性分析	252
5.3.5	与《陆丰市国土空间总体规划（2021-2035年）》的符合性分析	254
<b>6</b>	<b>项目用海合理性分析</b>	<b>255</b>
6.1	用海选址合理性分析	255
6.1.1	区位和社会条件适宜性	255
6.1.2	自然资源和生态环境的适宜性分析	256
6.1.3	项目选址与周边用海活动的适宜性分析	259
6.1.4	与相关区划和规划的适宜性分析	262
6.2	用海平面布置合理性分析	263
6.2.1	是否体现集约、节约用海的原则	263
6.2.2	能否最大程度地减少对水文动力环境、冲淤环境的影响	264
6.2.3	是否有利于生态和环境保护	264
6.2.4	是否与周边其他用海活动相适应	265
6.3	用海方式合理性分析	265
6.3.1	用海方式界定	265
6.3.2	用海方式合理性	266
6.4	项目占用岸线的合理性分析	267
6.5	用海面积合理性分析	267
6.5.1	用海单元用海范围界定依据和标准	267
6.5.2	用海面积合理性分析	268
6.5.3	宗海图绘制	269
6.6	立体设权合理性分析	276
6.6.1	立体设权范围	276
6.6.2	立体设权可行性分析	276
6.6.3	立体设权必要性	277
6.7	项目用海期限合理性分析	278
<b>7</b>	<b>生态用海对策措施</b>	<b>279</b>
7.1	生态用海对策	279
7.1.1	项目总体设计原则	279
7.1.2	施工期生态保护措施	280
7.1.3	营运期生态保护措施	280
7.2	生态跟踪监测	282
7.3	生态保护修复措施	285

<b>8 结论</b> .....	<b>286</b>
8.1 项目用海基本情况.....	286
8.2 项目用海必要性讨论.....	286
8.3 项目用海资源环境影响分析结论.....	286
8.4 海域开发利用协调分析结论.....	287
8.5 项目用海与国土空间规划的符合性分析结论.....	287
8.6 项目用海合理性分析结论.....	288
8.7 项目用海可行性结论.....	289
<b>资料来源说明</b> .....	<b>290</b>
引用资料.....	290
现状调查资料.....	290

## 项目用海基本情况表

申请人	单位名称	陆丰市东海街道经济联合总社				
	法人代表	姓名	余志昂	职务	主任	
	联系人	姓名	蔡思伟	职务	主任	
		通讯地址	广东省汕尾市陆丰市东海街道南堤路 100 号			
项目用海基本情况	项目名称	陆丰市碣石湾海域碣石片区 2 号海洋产业园				
	项目地址	陆丰市碣石镇西南侧约 3.95 公里碣石湾海域				
	项目性质	公益性		经营性	√	
	用海面积	440.2857 ha		投资金额	8500 万元	
	用海期限	15 年		预计就业人数	20 人	
	占用岸线	总长度	0 m		预计拉动区域 经济产值	5 亿元
		自然岸线	0 m			
		人工岸线	0 m			
		其他岸线	0 m			
	用海类型	开放式养殖用海		新增岸线	0 m	
	用海方式	面 积		具体用途		
	开放式养殖用海	440.2857 ha		延绳式吊笼养殖、重力式网箱养殖		

# 1 项目用海基本情况

## 1.1 项目由来

建设海洋强国是以习近平同志为核心的党中央作出的重大决策部署。

2020年10月，党的十九届五中全会《中共中央关于制定国民经济和社会发展第十四个五年规划和二〇三五年远景目标的建议》文件中明确指出“坚持陆海统筹，发展海洋经济，建设海洋强国”的目标。

2021年4月，农业农村部办公厅印发《关于实施水产绿色健康养殖技术推广“五大行动”的通知》（农办渔〔2021〕6号），提出开展生态健康养殖模式推广行动。坚持以发展生态健康养殖、促进水产品质量效益提升为目标，因地制宜推广多种形式的生态健康养殖模式。各地要依据资源禀赋，加快推进养殖模式转型升级。加快推进先进技术模式的集成创新和示范推广。

当前全球海洋经济已成为各国经济增长与战略竞争的核心领域，2022年10月，党的二十大报告明确提出“发展海洋经济，保护海洋生态环境，加快建设海洋强国”的战略部署，将海洋经济发展提升至国家重大战略层面。作为全国海洋经济大省，广东省积极响应国家号召，省委十三届三次全会作出“1310”具体部署，把建设海洋强省作为关键突破点，明确要求做大做强现代化海洋牧场、海洋工程装备、海洋新能源等现代海洋产业，打造全国海洋经济高质量发展示范区。

2022年12月，习近平在中央农村工作会议上强调，要锚定建设农业强国目标，科学谋划和推进“三农”工作。习近平在党的二十大报告中指出，“加快建设农业强国”要“发展乡村特色产业，拓宽农民增收致富渠道”。加快建设农业强国、全面推进乡村振兴、做优做强乡村产业。

2023年，中央一号文件《中共中央国务院关于做好2023年全面推进乡村振兴重点工作的意见》指出，全面建设社会主义现代化国家，最艰巨最繁重的任务仍然在农村。守好“三农”基本盘至关重要，必须坚持不懈把解决好“三农”问题作为全党工作重中之重，举全党全社会之力全面推进乡村振兴，加快农业农村现代化。同时指出，“推进水产绿色健康养殖”。根据《陆丰市海洋经济“十四五”规划》要求，高质量发展海水养殖，扩大城东蚝类、碣石鱿鱼、陆丰虾姑、陆丰东溪虾、白沙乌鱼、赤蟹等陆丰特色海产品养殖规模。

2023年，《自然资源部办公厅 农业农村部办公厅关于优化养殖用海管理的通知》（自然资办发〔2023〕55号）指出，科学确定养殖用海规模与布局，支持深远海养殖用海，严格禁止与适度控制养殖用海，全面规范养殖用海审批和出让，积极推行生态化养殖用海。

《汕尾市现代化海洋牧场建设规划（2024-2035）》提出构建汕尾市现代化海洋牧场“一带两湾四区”总体发展格局，将碣石湾列为“碣石湾渔工旅联合发展区”，重点布局海洋养殖、海工装备、冷链物流、海洋文旅等产业集群，在此宏观战略指引下，陆丰市以“兴海强市、融湾先行”为核心目标，把海洋产业作为经济高质量发展的“蓝色引擎”，全力推动海洋资源优势向产业胜势转化；《规划》远期发展目标指出，汕尾海洋渔业要挺进更广阔的“深蓝”空间，海上养殖区全面建成，近海养殖生态发展，陆基配套产业园效益强盛，海洋渔业稳定发挥粮食安全“压舱石”作用；岸海联动的海洋渔业实现集群式发展，形成可复制、可推广的海洋渔业绿色生态可持续发展模式，将汕尾市建设成为具有吸引力、竞争力和影响力的海洋渔业强市。

为进一步拓展陆丰市海洋养殖产业，推动陆丰市海洋养殖产业转型升级发展。现决定在陆丰市碣石湾海域实施《陆丰市碣石湾海域碣石片区2号海洋产业园项目》，该项目将在推动陆丰市海洋牧场的发展，带动闲置渔民就业，助力水产养殖产业结构调整，促进休闲渔业及海洋经济发展等方面发挥巨大作用。本工程的建设是非常必要且迫切的。

本项目位于陆丰市碣石镇西南侧碣石湾海域，项目用海类型属于“渔业用海”（一级类）中的“开放式养殖用海”（二级类），项目用海方式属于“开放式”（一级方式）中的“开放式养殖”（二级方式）。本项目为海水网箱养殖、吊养养殖，养殖区涉及用海面积为440.2857ha，项目申请用海单位为陆丰市东海街道经济联合总社。根据《中华人民共和国海域使用管理法》等法律法规的规定，该项目的海域使用应进行海域使用论证，办理用海手续。受陆丰市东海街道经济联合总社委托，广东创蓝海洋科技有限公司承担本工程的海域使用论证工作，在接受委托后，论证单位组织技术人员踏勘了项目现场，认真研究了项目的工程资料，编制完成了《陆丰市碣石湾海域碣石片区2号海洋产业园项目海域使用论证报告表》（送审稿）。

## 1.2 编制依据

### 1.2.1 法律法规及有关文件

本项目海域使用论证报告表的编制依据主要有下列相关的国家和部门的法律法规，以及其他涉海部门和地方的海域使用和海洋环境保护等管理规定。

(1) 《中华人民共和国海域使用管理法》，2001年10月27日第九届全国人民代表大会常务委员会第二十四次会议通过；

(2) 《中华人民共和国海洋环境保护法》，2023年10月24日第十四届全国人民代表大会常务委员会第六次会议第二次修订；

(3) 《中华人民共和国渔业法》，2013年12月28日第十二届全国人民代表大会常务委员会第六次会议修正；

(4) 《中华人民共和国渔业法实施细则》，2020年11月29日《国务院关于修改和废止部分行政法规的决定》第二次修订；

(5) 《中华人民共和国海上交通安全法》，2021年4月29日第十三届全国人民代表大会常务委员会第二十八次会议修订；

(6) 《中华人民共和国港口法》，2018年12月29日第十三届全国人民代表大会常务委员会第七次会议《关于修改〈中华人民共和国电力法〉等四部法律的决定》第三次修正；

(7) 《中华人民共和国防治海洋工程建设项目污染损害海洋环境管理条例》，中华人民共和国国务院令 第475号，2018年4月；

(8) 《海域使用权管理规定》，国海发〔2006〕27号，国家海洋局；

(9) 《海岸线保护与利用管理办法》，国家海洋局，2017年；

(10) 《中共中央国务院关于加快推进生态文明建设的意见》，2015年4月25日；

(11) 《国务院关于进一步加强对海洋管理工作若干问题的通知》，国务院，国发〔2004〕24号；

(12) 《关于进一步加强海域使用论证工作的若干意见》，国家海洋局，国海管字〔2009〕200号；

(13) 《关于加强海水养殖生态环境监管的意见》，生态环境部，环海洋〔2022〕3号，2022年1月；

(14) 《自然资源部关于规范海域使用论证材料编制的通知》，自然资规〔2021〕1号，2021年1月08日；

(15) 《自然资源部办公厅关于进一步做好海域使用论证报告评审工作的通知》，自然资办函〔2021〕2073号；

(16) 《自然资源部生态环境部国家林业和草原局关于加强生态保护红线管理的通知（试行）》（自然资发〔2022〕142号）；

(17) 《关于加快推进渔业转方式调结构的指导意见》，农渔发〔2016〕1号；

(18) 《自然资源部办公厅关于北京等省（市、区）启用“三区三线”划定成果作为报批建设项目用地用海依据的函》（自然资办函〔2022〕2207号）；

(19) 《广东省海域使用管理条例》，根据2021年9月29日广东省第十三届人民代表大会常务委员会第三十五次会议《关于修改〈广东省城镇房屋租赁条例〉等九项地方性法规的决定》修正；

(20) 《广东省渔港和渔业船舶管理条例》，广东省第十一届人民代表大会常务委员会第二十八次会议第67号，2011年12月；

(21) 《广东省港口管理条例》，2017年7月27日广东省第十二届人民代表大会常务委员会第三十四次会议《关于修改〈广东省建设工程质量管理条例〉和〈广东省港口管理条例〉的决定》修正；

(22) 《产业结构调整指导目录（2024年本）》；

(23) 《广东省自然资源厅关于印发〈广东省项目用海政策实施工作指引〉的通知》，广东省自然资源厅，粤自然资函〔2020〕88号，2020年2月28日；

(24) 《广东省自然资源厅办公室关于启用我省新修测海岸线成果的通知》，2022年2月22日；

(25) 《广东省渔业管理条例》，2019年9月25日广东省第十三届人民代表大会常务委员会第十四次会议《关于修改〈广东省食品安全条例〉等十项地方性法规的决定》第三次修正。

## 1.2.2 相关规划依据

(1) 《全国海洋经济发展规划纲要》（国发〔2003〕13号），国务院，2003年；

- (2) 《中国海洋渔业水域图（第一批）》（中华人民共和国农业部公告第189号）；
- (3) 《“十四五”全国渔业发展规划》，农业农村部，农渔发〔2021〕28号，2021年12月；
- (4) 自然资源部关于印发《国土空间调查、规划、用途管制用地用海分类指南》的通知，自然资发〔2023〕234号，2023年11月22日；
- (5) 关于印发《“十四五”海洋生态环境保护规划》的通知，环海洋〔2022〕4号，2022年1月；
- (6) 《广东省国土空间规划（2021—2035年）》，广东省人民政府、自然资源部，2023年12月26日；
- (7) 《广东省国土空间生态修复规划（2021—2035年）》，广东省自然资源厅，2023年5月；
- (8) 《广东省海岸带及海洋空间规划（2021—2035年）》，广东省自然资源厅，2025年1月23日；
- (9) 《广东省海洋经济发展“十四五”规划》，广东省人民政府办公厅，粤府办〔2021〕33号，2021年9月30日；
- (10) 《广东省近岸海域环境功能区划》，广东省人民政府，粤府办〔1999〕68号，1999年7月27日；
- (11) 《广东省沿海经济带综合发展规划（2017-2030年）》，广东省人民政府，粤府〔2017〕119号，2017年12月；
- (12) 《广东省生态环境保护“十四五”规划》，广东省生态环境厅，粤环〔2021〕10号，2021年11月；
- (13) 广东省人民政府办公厅关于印发《广东省海洋经济发展“十四五”规划》的通知，广东省人民政府，粤府办〔2021〕33号，2021年9月；
- (14) 《广东省自然资源保护与开发“十四五”规划》，广东省人民政府办公厅，粤府办〔2021〕31号，2021年9月29日；
- (15) 广东省农业农村厅关于印发《广东省养殖水域滩涂规划（2021-2030年）》的通知，广东省农业农村厅，粤农农〔2021〕354号，2021年12月23日；
- (16) 《汕尾市海洋养殖发展规划（2021—2030年）》，汕尾市农业农村

局，2021年12月；

(17) 《陆丰市海洋经济发展“十四五”规划》，陆丰市人民政府，2022年7月；

(18) 《汕尾市国民经济和社会发展第十四个五年规划和二〇三五年远景目标纲要》，汕尾市人民政府，2021年4月；

(19) 《汕尾市养殖水域滩涂规划（2018—2030年）》，汕尾市人民政府，2019年8月；

(20) 《陆丰市养殖水域滩涂规划（2018—2030年）（批报稿）》，汕尾市人民政府，2018年12月；

(21) 《陆丰市国土空间总体规划（2021—2035年）》，汕尾市自然资源局，2023年3月。

### 1.2.3 技术标准和规范

(1) 《海域使用论证技术导则》（GB/T 42361—2023）；

(2) 《环境影响评价技术导则 海洋生态环境》（HJ 1409—2025）；

(3) 《全国海岸带和海涂资源综合调查简明规程》（海洋出版社，1986）；

(4) 《第二次全国海洋污染基线调查技术规程》；

(5) 《海洋监测质量保证手册》（国家海洋局，2000年7月）；

(6) 《海水增养殖区环境监测与评价技术规程（试行）》（国家海洋局，2015年10月）；

(7) 《全球定位系统（GPS）测量规范》（GB/T 18314-2001）；

(8) 《建设项目海洋环境影响跟踪监测技术规程》（国家海洋局，2002年）；

(9) 《渔业水质标准》（GB 11607—89）；

(10) 《牡蛎卫生标准》（GB 2742—1994）；

(11) 《海洋监测规范》（GB 17378—2007）；

(12) 《海洋调查规范》（GB/T 12763—2007）；

(13) 《海水水质标准》（GB 3097—1997）；

(14) 《海洋生物质量》（GB 18421—2001）；

(15) 《海洋沉积物质量》（GB 18668—2002）；

- (16) 《海洋工程地形测量规范》（GB 17501—1998）；
- (17) 《建设项目对海洋生物资源影响评价技术规程》（SC/T 9110—2007）；
- (18) 《水产养殖质量安全管理规范》（SC/T 0004—2006）；
- (19) 《海域使用分类》（HY/T 123—2009）；
- (20) 《海籍调查规范》（HY/T 124—2009）；
- (21) 《水产养殖术语》（GB/T 22213—2008）；
- (22) 《宗海图编绘技术规范》（HY/T 251—2018）；
- (23) 《中国地震动参数区划图》（GB 18306—2015）；
- (24) 《海域使用面积测量规范》（HY 070—2022）；
- (25) 《港口与航道水文规范》（JTS 145—2015）；
- (26) 《无公害食品 海水养殖用水水质》（NY5052—2001）；
- (27) 《无公害食品 海水养殖产地环境条件》（NY 5362—2010）；
- (28) 《无公害食品 近江牡蛎养殖技术规范》（NY/T 5155—2002）；
- (29) 《牡蛎养殖技术规范》（DB33/T 457—2014）；
- (30) 《渔港总体设计规范》（SC/T 9010—2000）；
- (31) 《海湾网箱养殖技术规范》（DB 44/T912—2011）；
- (32) 《良好农业规范 第 16 部分：水产网箱养殖基础控制点与符合性规范》（GB/T 20014.16-2013）；
- (33) 《深水网箱养殖技术规范》（DB 44/T 742-2010）；
- (34) 《广东省海洋产业园（海洋牧场类）用海选址及控制标准（试行）》。

#### 1.2.4 项目基础资料

- (1) 《陆丰市碣石湾海域碣石片区 2 号海洋产业园工程可行性研究报告（报批稿）》，中海（广州）工程勘察设计有限公司，2026 年 1 月；
- (2) 《陆丰市碣石湾海域碣石片区 2 号海洋产业园初步设计（报批稿）》，中海（广州）工程勘察设计有限公司，2026 年 4 月；
- (3) 建设单位所提供的其他资料。

## 1.3 论证等级、范围及重点

### 1.3.1 论证等级

根据《国土空间调查、规划、用途管制用地用海分类指南》中用海分类，本项目涉及的用海类型为“渔业用海”中的“增养殖用海”；根据《海域使用分类》（HY/T123—2009），本项目海域使用类型为“渔业用海”（一级类）中的“开放式养殖用海”（二级类）。对照《广东省自然资源厅关于加强海洋资源要素保障促进现代化海洋牧场高质量发展的通知》（粤自然资规字〔2023〕3号）第（五）条：重力式网箱、桁架类网箱及养殖平台等装备型现代化海洋牧场，用海方式界定为开放式养殖。结合《海域使用分类》（HY/T123-2009），本项目用海方式为“开放式”（一级方式）用海中的“开放式养殖”（二级方式）用海。依据《海域使用论证技术导则》（GB/T 42361—2023）中关于海域使用论证等级判据（见表 1.3.1-1），本工程用海面积为 440.2857ha，本项目开放式养殖用海面积 < 700ha，判定本项目的海域使用论证等级为三级。

表 1.3.1-1 海域使用论证等级判据

一级用海方式	二级用海方式	用海规模	所在海域特征	论证等级
开放式用海	开放式养殖用海	用海面积大于（含）700 ha	所有海域	二
		用海面积小于 700 ha	所有海域	三

表 1.3.1-2 本项目海域使用论证等级判据

一级用海方式	二级用海方式	用海规模	所在海域特征	论证等级
开放式用海	开放式养殖用海	本项目养殖用海面积为 440.2857 ha（用海面积小于 700 ha）	所有海域	三
本工程				三

### 1.3.2 论证范围

根据《海域使用论证技术导则》（GB/T 42361-2023），论证范围应依据项目用海情况、所在海域特征及周边海域开发利用现状等确定，三级论证范围以项目用海外缘线为起点，向外扩展 5 km，应覆盖项目用海可能影响到的全部区域。本项目用海方式属于开放式养殖用海，论证范围以项目用海外缘线为起点，向外扩展 5 km 作为本项目论证范围。论证范围边界点坐标见表 1.3.2-1，面积约 141.79 km<sup>2</sup>，见图 1.3.2-1。

表 1.3.2-1 论证范围边界点坐标

序号	经度	纬度
1		
2		
3		
4		
5		

图 1.3.2-1 论证范围示意图

### 1.3.3 论证重点

本项目用海类型为“渔业用海”中的“开放式养殖用海”，根据《海域使用论证技术导则》（GB/T 42361-2023）表 C.1，结合本项目的用海方式、工程所在区域的环境特征及海域开发利用现状，确定海域使用论证工作的重点内容如下：

- (1) 海域开发利用协调分析。
- (2) 用海面积合理性。

### 1.4 项目用海基本情况

项目名称：陆丰市碣石湾海域碣石片区 2 号海洋产业园

项目单位：陆丰市东海街道经济联合总社

项目性质：新建项目、经营性

用海位置：陆丰市碣石镇西南侧约 3.95 公里碣石湾海域

地理位置：项目拟建养殖区位于陆丰市碣石镇西南侧 3.95 公里碣石湾海域。

本项目养殖区地理位置图见图 1.4-1。

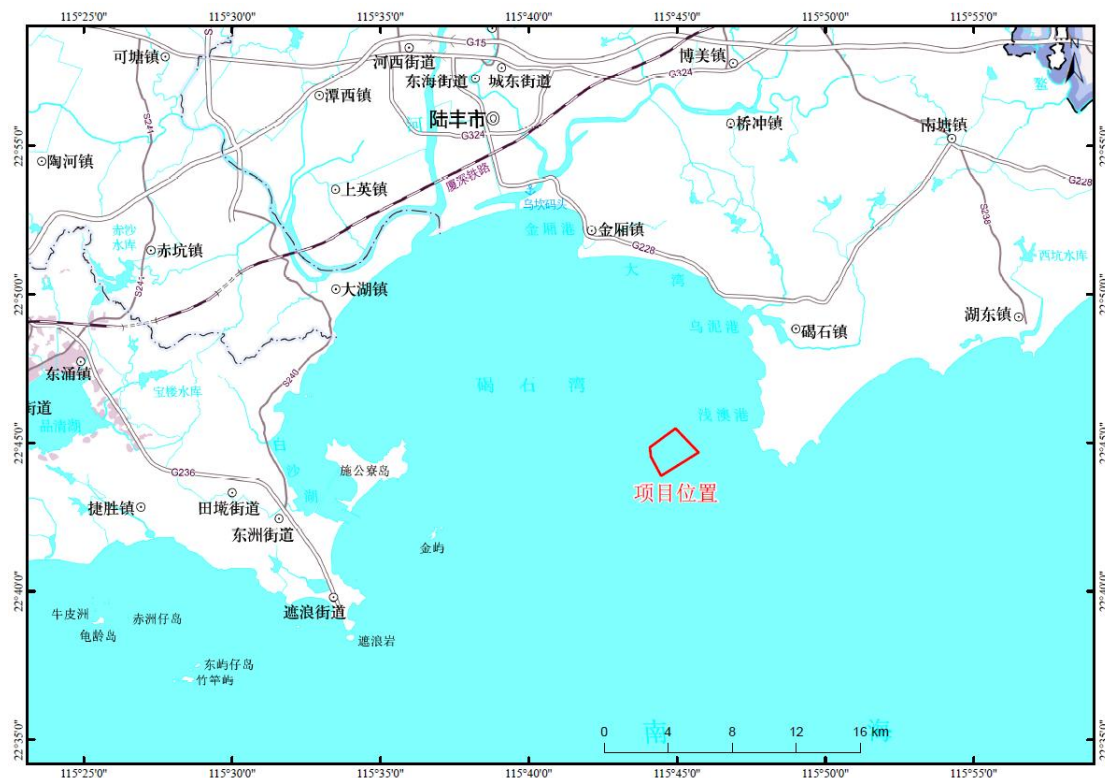


图 1.4-1 项目位置图

#### (1) 建设内容及规模

项目养殖区总面积为 440.2857ha，建设内容包括吊养养殖区和网箱养殖区两

部分。其中，吊养养殖区面积约 343ha，采用浮筏吊养方式养殖贝类；网箱养殖区面积约 97ha，布置 90m 周长重力式网箱 60 口，网衣深度一般为 5m，单个网箱养殖水体约 3200m<sup>3</sup>。

项目配套设施包括养殖辅助船 5 艘、交通艇 2 艘，设置警示浮标 8 座，航标灯 40 个，建设在线监测系统 1 套，用于保障养殖生产安全、有序运行及海域运行监测。建设内容一览表如表 1.4-1 所示。

## (2) 项目投资

工程总投资为 8500 万元计划，工期约 20 个月。

表 1.4-1 项目建设内容一览表

序号	项目名称	数量	参数
1	重力式深水网箱	60 口	周长 90 m
2	浮筏吊养	340 ha	--
3	养殖辅助船	5 艘	--
4	交通艇	2 艘	--
5	警示浮标	8 座	--
6	航标灯	40 个	--
7	在线监测系统	1 套	--

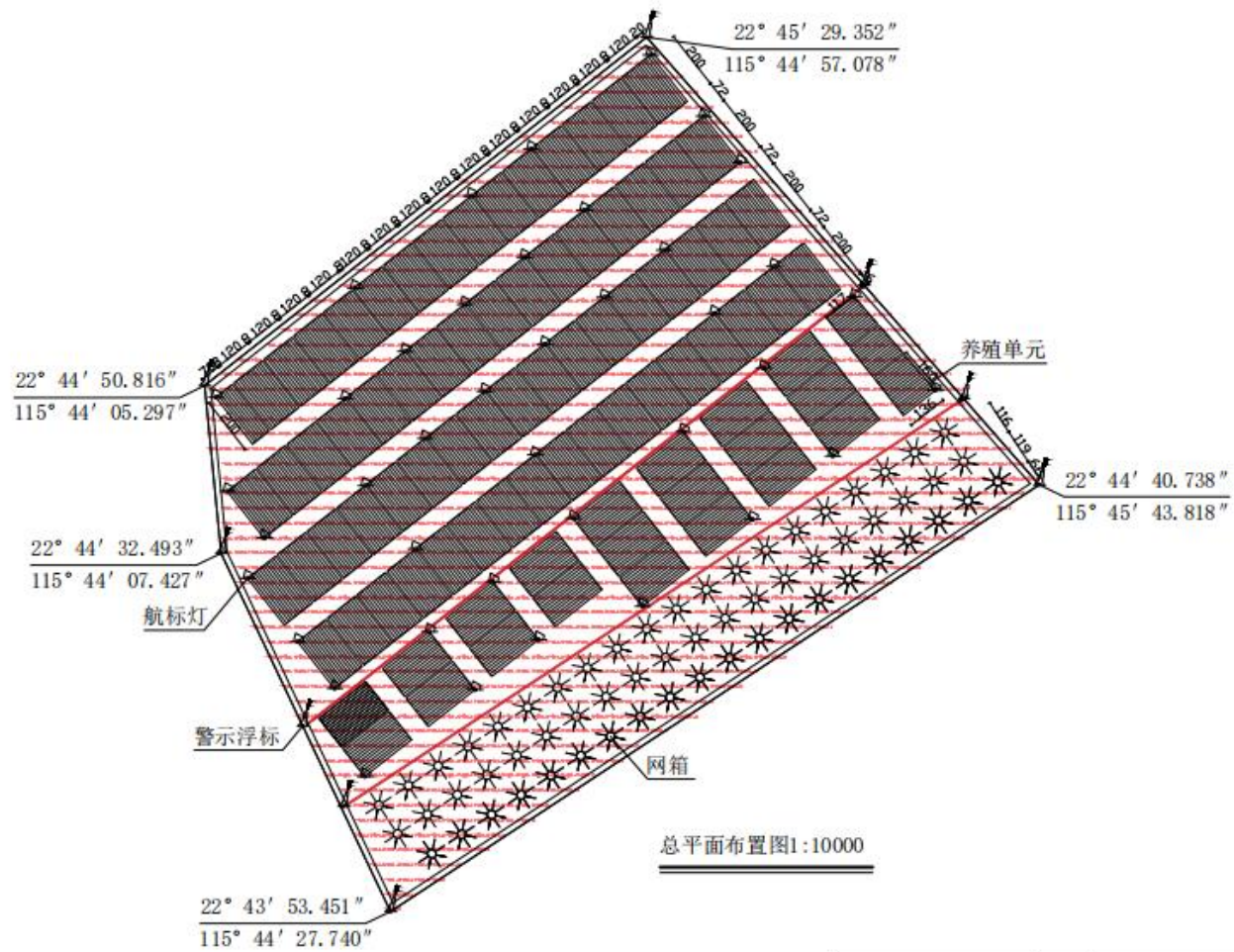
## 1.5 项目建设内容

### 1.5.1 平面布置和结构方案

#### (1) 总平面布置

本项目总体养殖区范围为一多边形，根据养殖功能分区，养殖区域划分为三部分：其中，养殖作业区 1 面积约 245 ha，养殖作业区 2 面积约 98 ha，均用于开展贝类浮筏吊养；两个养殖作业区共计包含约 88 个养殖单元，两个养殖单元左右相距约 75 m，以防止锚绳相互缠绕，前后相距约 8 m，以便船只通行，每公顷水面可布设 10~15 个养殖单体，整体布局均匀合理，兼顾养殖密度与生态环境承载力，避免高密度养殖导致水体富营养化。养殖作业区 3 面积约 97 ha，为网箱养殖区，主要布置重力式深水网箱。

项目总面布置图见 1.5.1-1。



说明:

- 1、图中尺寸及标高均以米计。
- 2、坐标系统：2000国家大地坐标系，中央子午线117°。
- 3、高程系统：1985国家高程基准。
- 4、地形图采用广东省岩土工程勘察有限公司2026年1月实测地形图。

总 述		工程名称	陈年甲壳类养殖基地(二期)养殖工程	
大 类		项 目	陈年甲壳类养殖基地(二期)2号养殖单元工程	
负责人	安全负责人	审核日期	设计号	
审核人	审核人		图 号	
审核人	审核人		图 号	
审核人	审核人		日 期	2026.1

图 1.5.1-1a 养殖区总平面布置图

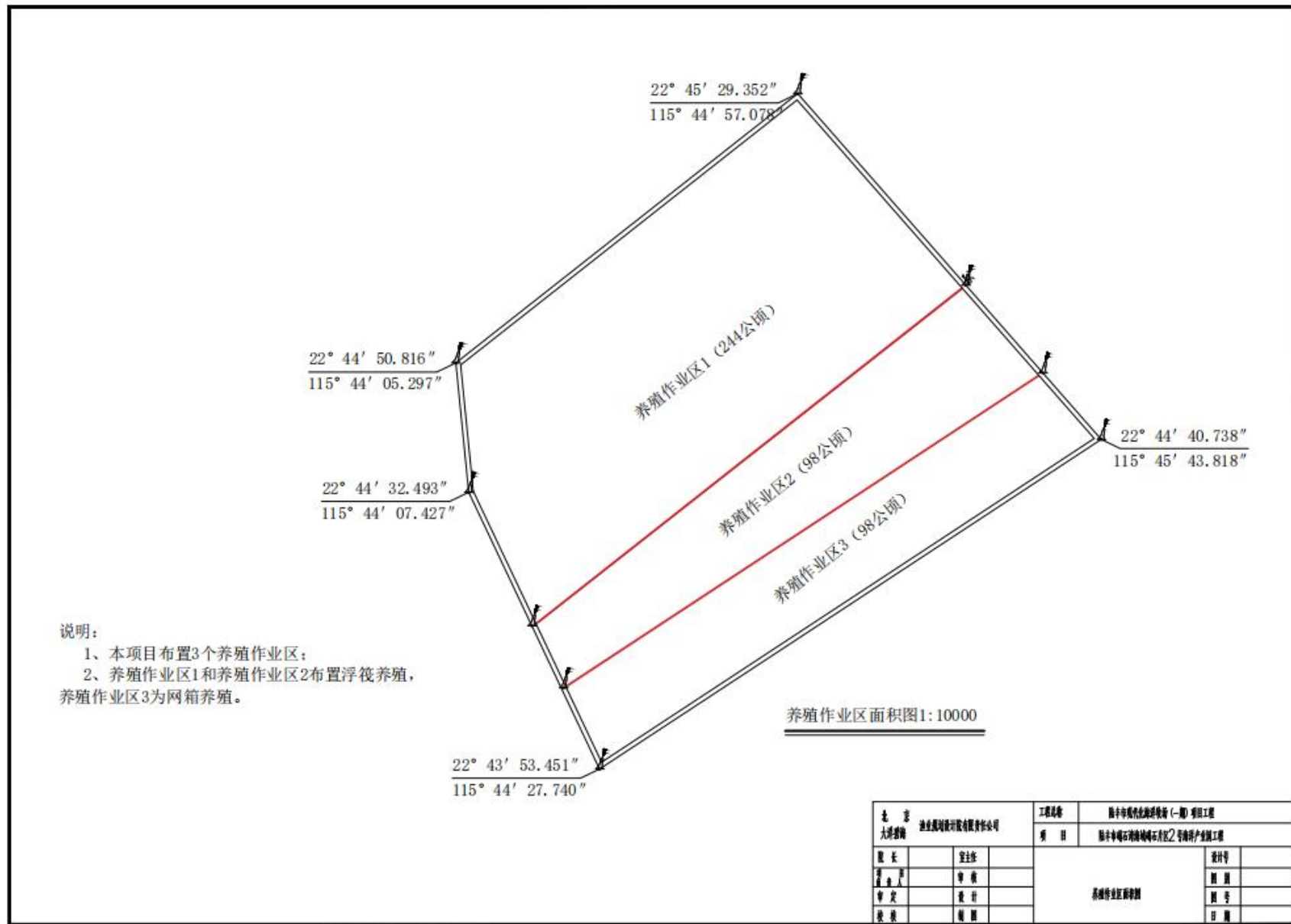
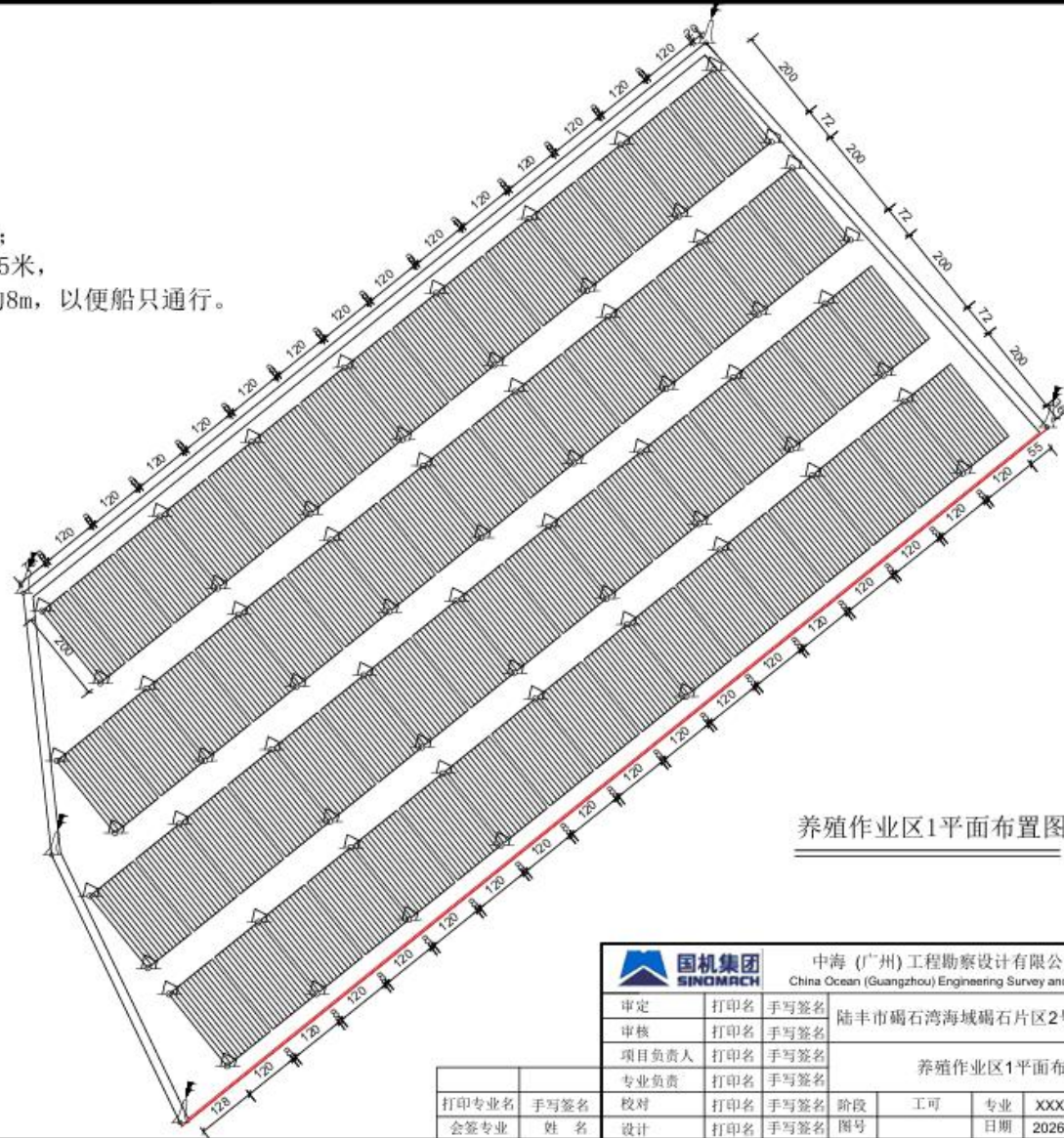


图 1.5.1-1b 养殖作业区面积图

说明:

- 1、养殖作业区1占地245公顷;
- 2、养殖作业区1布置浮筏养殖;
- 3、两个养殖单元左右相距约75米,以防止锚绳相互缠绕,前后相距约8m,以便船只通行。



养殖作业区1平面布置图 1: 1250


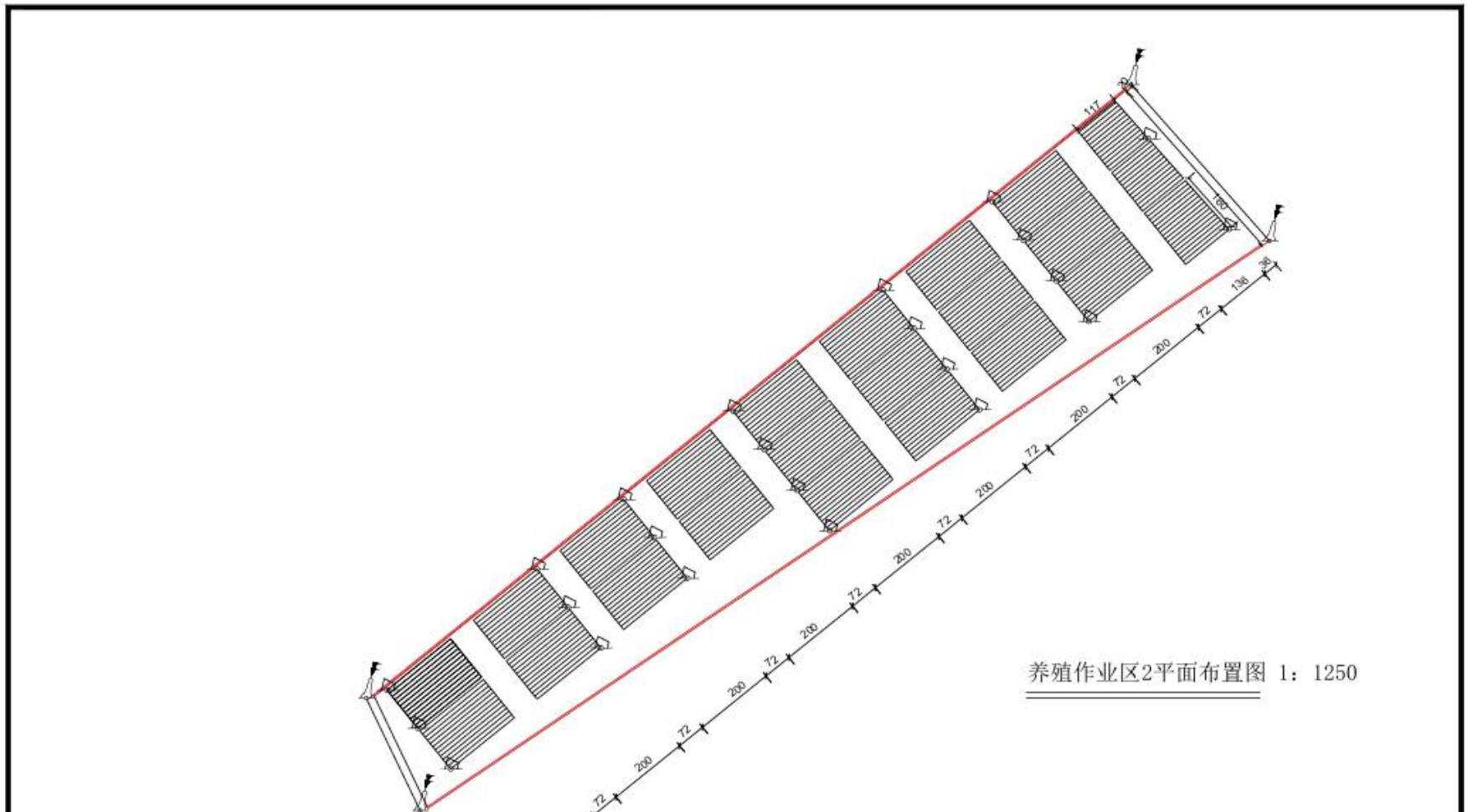
		中海 (广州) 工程勘察设计有限公司 China Ocean (Guangzhou) Engineering Survey and Design Co. Ltd	
		陆丰市碣石湾海域碣石片区2号海洋产业园工程	
审定	打印名	手写签名	养殖作业区1平面布置图
审核	打印名	手写签名	
项目负责人	打印名	手写签名	
专业负责	打印名	手写签名	
打印专业名	手写签名	校对	阶段
会签专业	姓名	设计	工可
			专业
			XXXX
			日期
			2026.1
			比例
			1:1250
			图号
			版号
			A

图 1.5.1-1b 养殖作业区 1 平面布置图



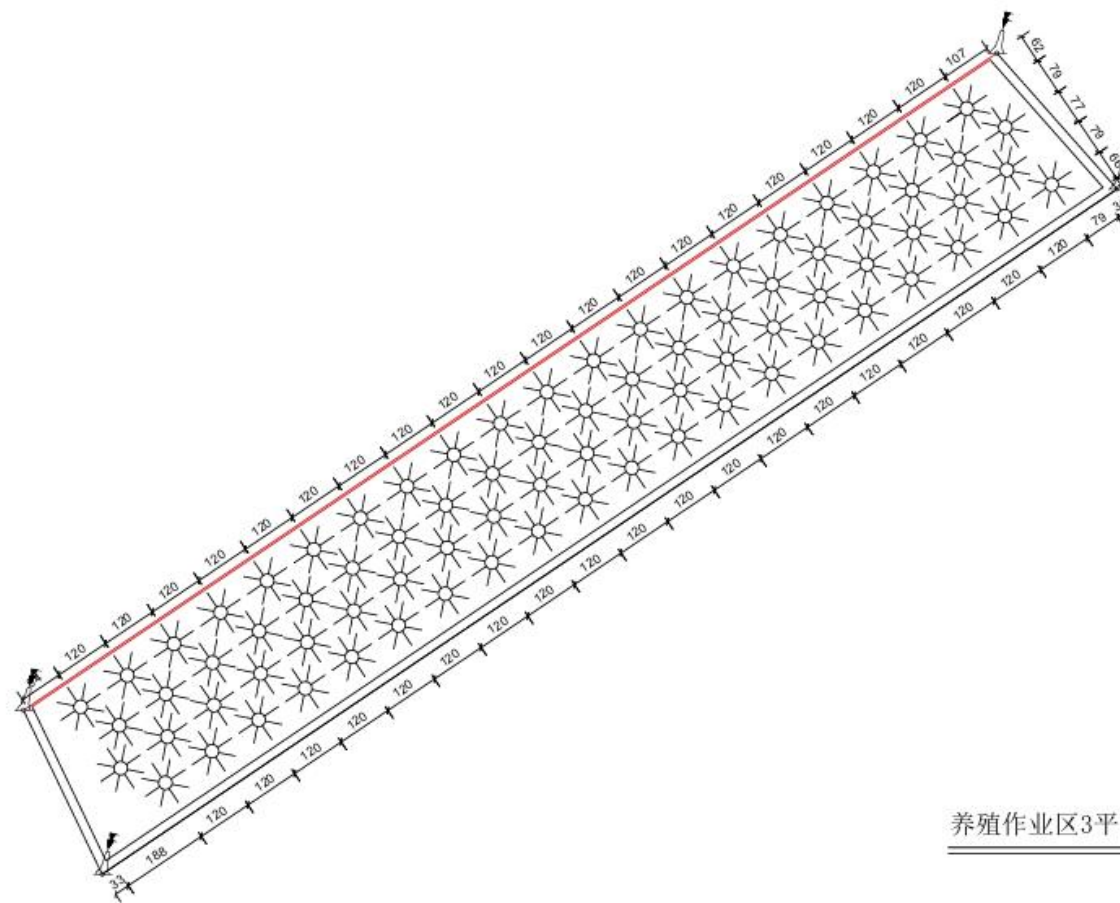
养殖作业区2平面布置图 1: 1250

说明:

- 1、养殖作业区2占地98公顷;
- 2、养殖作业区2布置浮筏养殖;
- 3、两个养殖单元左右相距约75米,以防止锚绳相互缠绕,前后相距约8m,以便船只通行。

		中海 (广州) 工程勘察设计有限公司 China Ocean (Guangzhou) Engineering Survey and Design Co. Ltd								
		审定	打印名	手写签名	陆丰市碣石湾海域碣石片区2号海洋产业园工程					
审核	打印名	手写签名	养殖作业区2平面布置图							
项目负责人	打印名	手写签名								
专业负责	打印名	手写签名								
打印专业名	手写签名	校对	打印名	手写签名	阶段	工可	专业	XXXX	比例	1:1250
会签专业	姓名	设计	打印名	手写签名	图号	日期	2026.1	版号	A	

图 1.5.1-1c 养殖作业区 2 平面布置图



养殖作业区3平面布置图 1: 1250

说明:

- 1、养殖作业区3占地97公顷;
- 2、养殖作业区3布置网箱养殖,网箱间距如图。

		中海 (广州) 工程勘察设计有限公司 China Ocean (Guangzhou) Engineering Survey and Design Co. Ltd	
		陆丰市碣石湾海域碣石片区2号海洋产业园工程	
		养殖作业区3平面布置图	
审定	打印名	手写签名	
审核	打印名	手写签名	
项目负责人	打印名	手写签名	
专业负责	打印名	手写签名	
打印专业名	手写签名	校对	打印名
会签专业	姓名	设计	打印名
阶段	初设	专业	XXXX
图号	日期	2026.1	版号
比例	1:1250		
版号	A		

图 1.5.1-1d 养殖作业区 3 平面布置图

## (2) 主要结构、尺度

### 1) 浮筏吊养养殖

浮筏吊养养殖方式主要包括筏架式养殖和延绳式养殖两种。其中，筏架式养殖适用于大潮低平潮水深 3 m 以内或水深 1.5 m 以上的池塘环境；延绳式养殖适用于大潮最低时水深 4 m 以上、风浪和潮流条件适中的近海海域。本项目养殖海域水深为 13-16 m，满足延绳式养殖条件，因此采用延绳式浮筏吊养模式。

浮筏吊养的养殖单元平面图见图 1.5.1-2，整体结构主要由木桩、浮绳、锚绳、吊绳、吊笼及浮子组成。浮绳的长度为 200 m，直径 20 mm，采用胶丝材质，悬挂在水下 1.5 m 的位置，用于承载养殖吊笼和连接浮漂。两端的锚绳长为 30 m，直径 26 mm，同样采用胶丝材质，通过木桩固定在水深 13-15 m 处，以抵抗海流风浪，并维持系统的安全稳定。




图 1.5.1-2a 养殖单元平面图

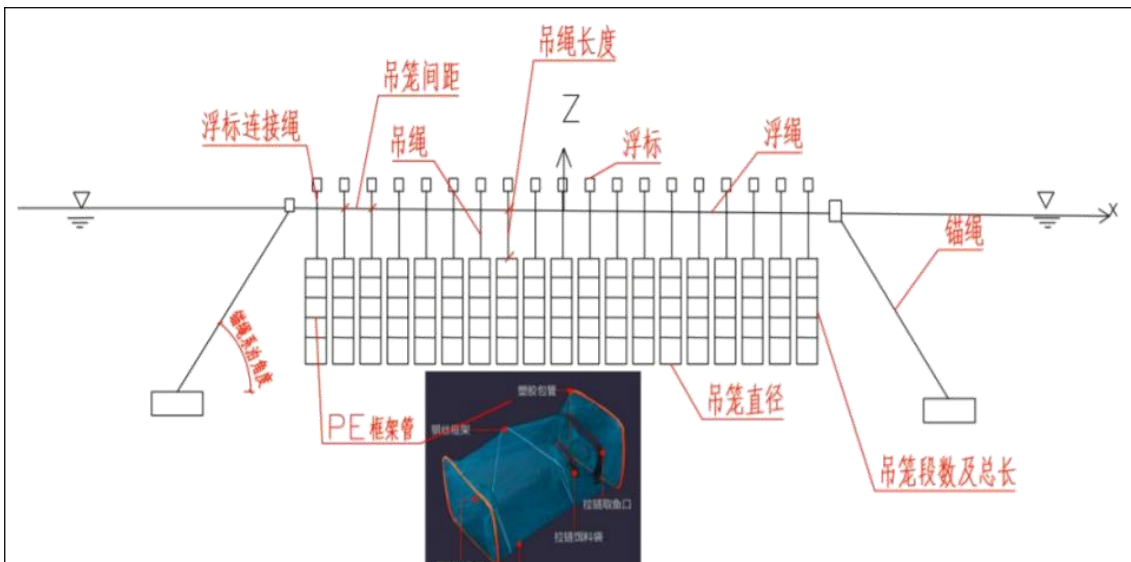


图 1.5.1-2b 养殖单体结构示意图

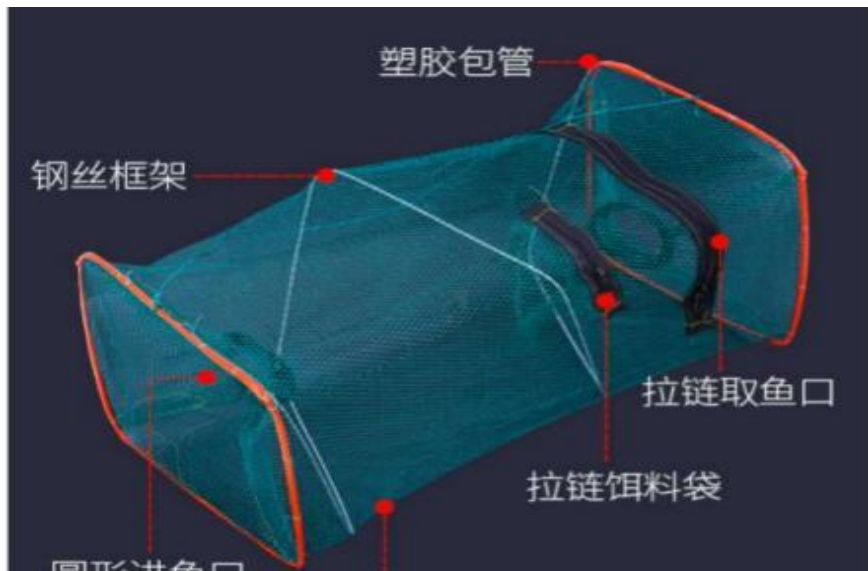


图 1.5.1-2c 养殖单体结构示意图

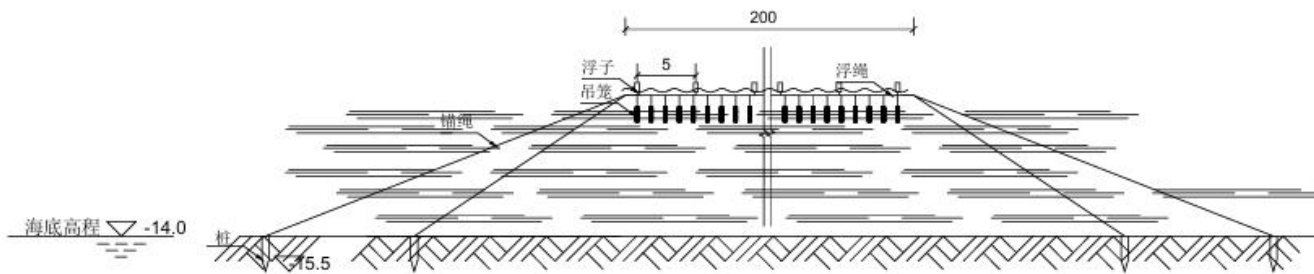
用直径 20mm、长度 200m 的浮绳，浮绳每隔 5 m 挂一个胶桶浮子（ $0.4 \times 0.8$  m），一个延绳式浮筏的浮绳系结纵向浮子共计 41 个；浮绳的两端通过锚绳用木桩固定，木桩打入海底泥土 1.5m 以上。每隔 1.2 m，浮绳悬挂一个吊笼，吊笼采用胶丝材质，一个浮筏包含 166 个吊笼。每个吊笼分为 7 层，每层层高 18 cm。吊绳的长度为 1 m，直径 8 mm，胶丝材质，其作用是连接吊笼和浮绳，保持整个系统的结构稳定。浮筏吊养立面图见图 1.5.1-3，单个浮筏结构参数见表 1.5.1-1，养殖工程量见表 1.5.1-2。

表 1.5.1-1 浮筏结构参数一览表

浮筏参数	太平洋牡蛎浮筏	栉孔扇贝浮筏
浮绳长度	200m	200m
浮绳材质	胶丝	胶丝
浮绳直径	20mm	20mm
浮子材质	胶桶	胶桶
浮子间距	5m	5m
吊绳材质	胶丝	胶丝
吊绳长度	1m	1m
吊绳直径	8mm	8mm
吊笼材质	胶丝	胶丝
吊笼层数	7 层	7 层
每层高度	18cm	18cm
吊笼间距	1.2m	1.2m
锚绳材质	胶丝	胶丝
锚绳长度	30m	30m
锚绳直径	26mm	26mm
锚碇方式	铁锚	铁锚
养殖水深	13-15m	13-15m

表 1.5.1-2 吊养养殖工程量表

序号	设备名称	数量	单位	规格
1	浮筏单元	88	个	200m×120m
2	浮绳	862400	米	直径 20mm
3	浮子	176792	个	0.4×0.8m
4	吊绳	715792	米	直径 8mm
5	吊笼	715792	个	7 层, 层高 18cm
6	锚绳	258720	米	直径 26mm
7	木桩	8624	个	直径 12cm, 长 3m



浮筏吊养立面图 1: 50

说明:

- 1、本文尺寸单位与高程单位均为m;
- 2、吊笼层数为7层, 每层高18cm, 吊笼间距为1.2m;
- 3、浮绳采用胶丝材质, 长200m, 直径20mm;
- 4、浮子采用胶桶材质, 大小0.4×0.8m;
- 5、浮绳与吊笼之间通过长1m, 直径8mm的绳子连接;
- 6、木桩长3m, 直径12cm。

		中海 (广州) 工程勘察设计有限公司		China Ocean (Guangzhou) Engineering Survey and Design Co. Ltd						
		审定	打印名	手写签名	陆丰市碣石湾海域碣石片区2号海洋产业园工程					
审核	打印名	手写签名								
项目负责人	打印名	手写签名								
		专业负责	打印名	手写签名	浮筏吊养立面图					
打印专业名	手写签名	校对	打印名	手写签名						
会签专业	姓名	设计	打印名	手写签名	阶段	初设	专业	XXXX	比例	1:50
					图号		日期	2026.1	版号	A

图 1.5.1-3 浮筏吊养立面图

## 2) 重力式深水网箱养殖

结合本项目周边海域的水深条件,在海域养殖规划和生产许可前提下,确定养殖品种与生产方式及规模。针对海流特点,布局 HDPE 重力式深水网箱,企业可配套具有投喂、起捕、活鱼运输等功能的辅助作业船、交通艇等;建立标准化的在线环境监测系统,控制养殖密度,保障养殖区生态环境的健康。

根据上述总体布局思路,考虑到项目用海可能对周边其他海洋功能区的影响,根据划定的网箱养殖用海区域,用海区域内根据水深条件、所处位置采用分区划块模式,同时为了保障网箱之间安全距离,水道畅通,工作船只通航安全等,进一步降低养殖区总体密度和满足公共航道区需要,在区域内设置安全通道。

本项目网箱养殖区规划布设周长 90 m 的 HDPE 双浮管圆形重力式深水网箱 60 口,单口网箱直径 28.6 m,有效养殖水深为 5 m,单口网箱养殖水体体积约为 3200 m<sup>3</sup>,总养殖水体规模约为 19.2 万 m<sup>3</sup>;形成规模化、标准化的深远海养殖单元。深水网箱整体结构由浮架系统、网衣系统、配重系统及锚碇系统组成。

### ① 浮架系统

浮架系统采用高密度聚乙烯(HDPE)材料制作,整体为双浮管结构,外浮管周长 90 m,内浮管周长 85 m,内外浮管的截面直径均为 450 mm、标准尺寸比(SDR)为 13.6,结构稳定,具有良好的抗风浪性能,能够满足海上长期养殖及运行需求。

### ② 网衣系统

网箱配备与其规格相匹配的网衣及拦料网,均采用经抗紫外线工艺处理的网片缝制而成,具有强度高、安全性好及使用寿命长等特点,符合相关规范标准要求。具体配置如下:

表 1.5.1-3 网衣参数

产品名称	规格
聚乙烯胶捻无结网衣	网目 1.2cm、深 3.5m
	网目 3.5cm、深 5m
	网目 6.5cm、深 5m
拦饲料网	PE 无结网、90m×3.0m

### ③ 配重系统

为保证网箱在较大风浪和流速作用下不发生明显变形，在网衣底部配置附属配重铁坨，使网衣在较大流速作用下仍能保持较大的养殖空间，从而避免挤压鱼类生长空间造成损失。配重铁坨单个重量约为 25kg，通过合理布设能够有效提高网衣稳定性。

### ④ 锚碇系统

网箱采用单箱独立锚碇系统，每口网箱设置 8 处锚固点，采用 8 个 750kg 双杆大抓力锚进行固定。锚绳选用直径 48mm 的聚乙烯绳索，长度为 50m，锚链直径为 24mm，长度为 15m。



图1.5.1-4a 网箱实物图

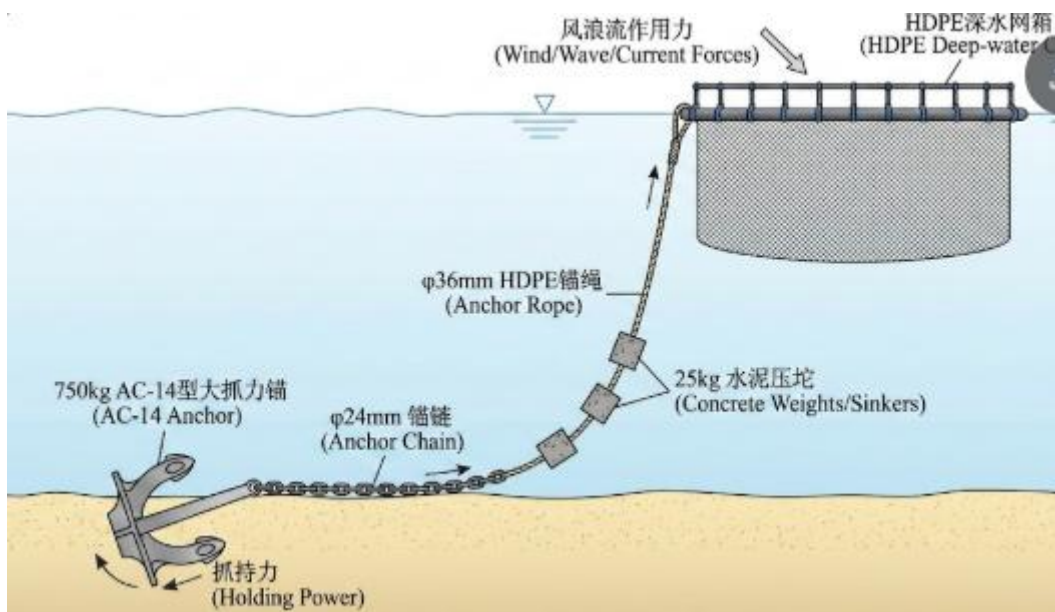
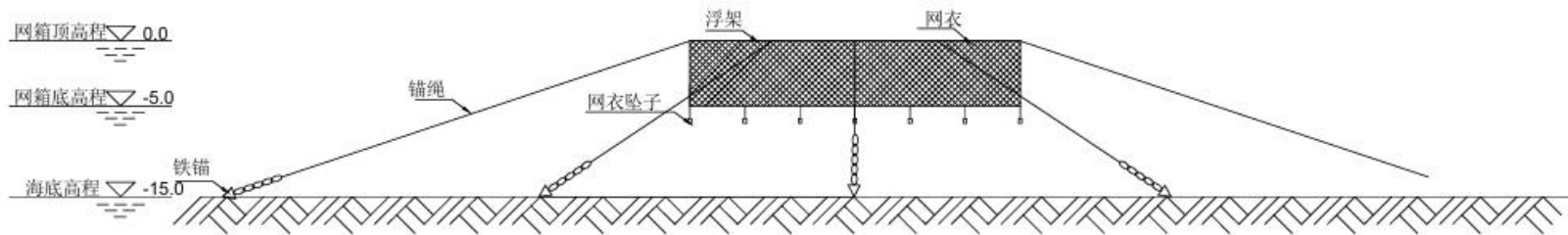


图1.5.1-4b 网箱锚固示意图



网箱立面图（周长90m） 1: 50

说明:

- 1、本文高程单位为m;
- 2、网箱采用8条锚绳及锚链与8个750kg双杆大抓力锚对网箱进行锚泊;
- 3、网衣底部配置附属配重铁坭，单个配重铁坭重量约为25kg;
- 4、网衣网目1.2cm、深3.5m用于苗种养殖；网目3.5cm、深5m用于中鱼标粗；网目6.5cm，深5m用于成鱼养殖；
- 5、网箱的面积为644.8m<sup>2</sup>。

		中海(广州)工程勘察设计有限公司								
		China Ocean (Guangzhou) Engineering Survey and Design Co. Ltd		陆丰市碣石湾海域碣石片区2号海洋产业园工程						
审定	打印名	手写签名	网箱立面图（周长90m）							
审核	打印名	手写签名								
项目负责人	打印名	手写签名								
		专业负责	打印名	手写签名						
打印专业名	手写签名	校对	打印名	手写签名	阶段	初设	专业	XXXX	比例	1:50
会签专业	姓名	设计	打印名	手写签名	图号		日期	2026.1	版号	A

图 1.5.1-4c 网箱立面图

深水网箱养殖设施主要组成中，浮架系统用于提供整体浮力及作业平台，网衣系统用于构建养殖空间并保障水体交换，锚碇系统用于固定网箱位置并抵御风浪及海流作用。各组成部分协同作用，共同保障网箱养殖设施的结构稳定性与运行安全性。单个网箱结构参数见表 1.5.1-4，养殖工程量见表 1.5.1-5。

**表 1.5.1-4 网箱结构参数一览表**

网箱参数	数值	单位
内浮管周长	85	m
外浮管周长	90	m
截面直径	450	mm
SDR	13.6	--
网线截面直径	2.5	mm
网目大小	1.2/3.5/6.5	cm
网衣坠子	25	kg
双杆大抓力锚	750	kg
锚绳长度	50	m
锚绳直径	48	mm
锚链长度	15	m
锚链直径	24	mm

**表 1.5.1-5 网箱养殖工程量表**

序号	设备名称	数量	单位	规格
1	深水网箱	60	口	--
2	内浮管	60	个	周长 85m
3	外浮管	60	个	周长 90m
4	绞捻无结网衣	60	张	网目 1.2cm、深 3.5m
5	绞捻无结网衣	60	张	网目 3.5cm、深 5m
6	绞捻无结网衣	60	张	网目 6.5cm、深 5m
7	拦饲料网	60	张	90m×3.0m
8	网衣坠子	840	个	25kg
9	双杆大抓力锚	480	个	750kg
10	锚绳	24000	米	直径 48mm
11	锚链	7200	米	直径 24mm

## 1.5.2 辅助设施设计

为标示陆丰市碣石湾海域碣石片区 2 号海洋产业园吊养的边界位置，方便海洋渔业部门对示范区行使管理职能，同时对过往船只起到警示作用。按渔业行业相关标准，在养殖区的边界分别设置 8 座礁区警示浮标。本项目警示浮标采用直径 1.5 m、高 1.0 m 的浮鼓，水平高 1.62 m 的塔身，塔顶配渔业礁区标牌及太阳能警示灯，浮标标身根据航标规定为黄色。警示浮标按设计图纸的要求成套购买并安装，浮鼓配备相应锚链和锚块，整体装配见图 1.5.2-1。

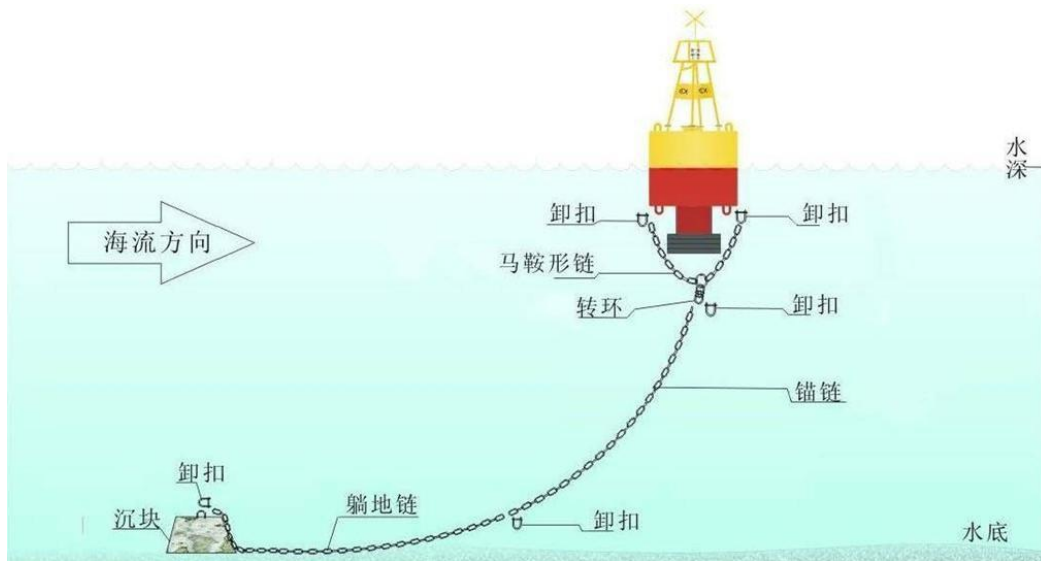


图 1.5.2-1 警示浮标示意

另外，本项目根据网箱养殖区及浮筏养殖区的生产管理需求，结合养殖规模、作业强度及海域环境条件，配备养殖辅助船 5 艘，用于日常投喂、巡检维护、苗种投放、分级作业、起捕运输及养殖设施维护等作业，能够满足多作业面同步开展的生产需求。

养殖辅助船船长一般为 6-8m，船体结构坚固，适应近海及外海养殖作业环境，具备良好的抗风浪性能和作业稳定性。船舶配备自动或半自动投饲设备、起吊装置及基础作业平台，可开展网箱投喂、网衣更换、吊笼起放、浮筏维护及养殖设施检修等多种作业。同时，船上配备必要的导航、通信及安全保障设备，可实现养殖区域的日常巡查、作业调度及应急响应功能。

在生产组织方面，养殖辅助船可根据作业内容进行分工配置，形成“投喂作业-巡检维护-收获运输”相互衔接的作业体系，提高整体作业效率，降低人工成本。通过合理调度船舶使用频次，可实现对网箱养殖区与浮筏养殖区的全覆盖管

理，保障养殖生产连续稳定运行。

此外，养殖辅助船的配置兼顾安全性与环保要求，在恶劣天气来临前可协助完成加固检查、设备转移及应急处置等工作，降低极端海况对养殖设施的影响。同时，通过规范投喂及作业流程，有助于减少饵料浪费及人为扰动，对维持养殖海域水环境质量具有积极作用。综上，养殖辅助船的配置能够满足本项目生产运行及日常管理需求，为养殖作业的安全、高效开展提供有力保障。

## 1.6 主要施工工艺与方法

### 1.6.1 施工方案

#### (1) 吊养养殖

本次吊养养殖施工方案如下：

##### 1) 工具准备

施工设备主要有 GPS 定位仪、指挥船、运输船、吊船。施工应使用合法合规船舶，严格禁止三无船舶参与整个作业过程，以确保环境保护以及人员安全。施工前应将施工船舶、频次、期限、航线等信息等告知海事等有关部门，便于加强附近海域通航安全管理。工作船舶应按要求配备相关的导助航设备和生活污水、油污水等的防污染设备。

##### 2) 锚位预定

每条主绳选定 2 个关键锚位预定点，在工作船上用绳子将木桩与浮漂连接，连接绳的长度与锚投放处水深相近，采用 GPS 定位仪，指挥工作船驶至锚位预定点，依顺序逐一下桩。

##### 3) 锚投放

吊船行驶至第一个锚位点，使用振动锤将木桩打入海床，通过振动锤的震动力将木桩打入泥中，下桩深度为 1.5m。使浮漂在纵、横向均排列整齐，最后可将定位浮漂在水面的位置作为投锚时的参考投放位置。依次投放木桩，重复上述操作，投放其余的锚。

##### 4) 浮绳绑系

每打完一个木桩后，即用工作船将浮绳拖至固定系统的区域内，使用钢丝绳将浮绳固定在锚桩上，将钢丝绳穿过木桩，形成一个环，用夹子或者钢丝锁紧，

然后收紧绳索。锚泊系统安装完毕后，依锚绳在水面的状态，通过锚绳的松紧进行调节，使其在水面排列整齐。

## (2) 重力式网箱养殖

本项目抗风浪深水网箱拟由建设单位在保障基地组装完毕后用运输船运输至养殖海域进行投放。

### 1) 施工顺序

安放准备工作→抗风浪深水网箱运输→深水网箱投放→竣工验收

### 2) 锚位预定

用 GPS 定位仪选定锚位点。在工作船上用绳子将沉子与浮球连接，连接绳的长度与锚投放处水深相近，投下铁锚作为第一个网箱锚位点。根据网箱固定锚泊系统的布局及锚位间距，依次重复以上步骤，按顺序投放 8 个铁锚作为一组网箱的 8 个锚位点。依水面上定位浮球位置和 8 个锚位点位置坐标进行校正，使浮球在纵、横向均排列整齐。最后可将定位浮球在水面的位置作为投锚时的参考投放位置。

### 3) 抛锚作业

应选择顺风流合压差方向安装作业，平潮时选择顺风方向进行固定系统安装作业，风力影响不大时在顺流向安装作业。

### 4) 网箱固定

用工作船将网箱框架拖至固定系统的区域内，用锚绳将网箱框架固定，并收紧绳索。

### 5) 网衣的安装

网衣挂在双浮管的内管，防跳网沿扶手管架设，并在扶手栏杆上绑缚固定；在网衣的底部沿圆周竖纲位置处绑系沉子，沉子的数量根据网衣大小规格选用，网底距沉子底的距离不超过 2m。

### 6) 调试

固定系统安装完毕后，依框架在水面的状态，通过锚强的松紧进行调节，使其在水面布局规整、简洁。

### 7) 挂网

依养殖生产需要适时挂网。

### (3) 浮标投放

为标示陆丰市碣石湾海域碣石片区 2 号海洋产业园项目养殖区的边界位置，方便海洋渔业部门对示范区行使管理职能，同时对过往船只起到警示作用。按渔业行业相关标准，在养殖海区周边设置 8 座养殖区警示浮标。

#### 1) 就位准备

浮标下水后的带缆和防作业船只到达浮标布放站位后，应首先进行定位，对站位的水深及底质情况进行测量；同时，与浮标岸站联系，确认浮标工作正常后，将浮标上各水密舱盖关紧。参加布放作业人员全体就位，根据分工带好所必需的工具、索具，甲板作业工作人员戴好安全帽。登标人员戴好安全帽，穿好救生衣，待命。作业船放小艇，登标人员上艇，准备浮碰。

#### 2) 浮标的布放

浮标吊放下水，将起吊钢缆连接到浮标的四个起吊眼板上，在姿态控制的情况下，使用作业船吊机将浮标徐徐下放至水面，脱钩过程中，作业人员注意船只和浮标防撞工作。

浮标带缆，用小艇控制浮标位置（拖带浮标），将浮标拖带至作业船舷侧中间位置，中间放置防撞垫。用缆绳将浮标挂耳与作业船舷系船柱连接。保证浮标固定且不受损坏

#### 3) 钢索、锚链及锚的投放

操作作业船慢速接近浮标投放位置。利用绞盘机将锚缓缓送入水中，同时将钢索另一端锚链环固定在甲板上。当锚、锚链及钢索下放至海底时，作业船将锚拖至准确测定站定后，放锚。放锚后，继续释放钢索，保证钢索有一定余量在作业船甲板面上。

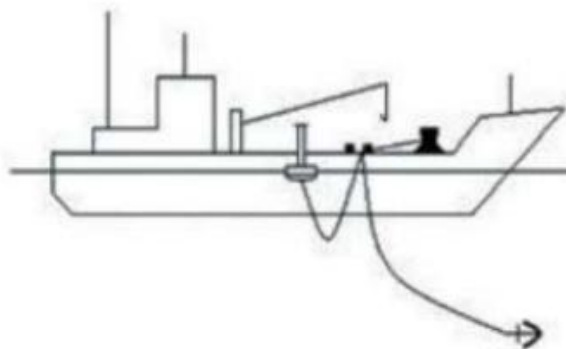


图 1.6.1-1 放锚示意图

#### 4) 重坨及缆绳的投放

钢索一端仍与绞盘机连接,启动吊车吊起重坨,启动绞盘机,逐步释放钢索,吊车协调将重坨放入水中,吊车采用自动脱钩法,确保重坨自由下沉。同时,将缆绳中间段固定在系船柱上,让入水端缆绳处于张力状态(重坨处于悬浮于水中状态)。

#### 5) 承重缆及辅仓的投放

把承重缆一端与辅仓(内置浮球)连接,连接能换器支架及配重,连接水声释放器,水声释放器一端连接缆绳。缆绳一端使用锚机绞盘,将浮标甲板上的缆绳绞至作业船上,并固定缆绳。要注意重坨及钢缆的坠力,导致辅仓及承重缆被拉入水中。

利用吊机,将辅仓吊入水中,并利用绞盘机释放原甲板面上缆绳,绞盘机带缆释放,辅仓缓慢下沉,在浪流作用下,作业船应当充分利用船舵调整位置。待辅仓沉入水中,割断固定于系船柱上的绑扎承重缆的中间段的麻绳,让承重缆随辅仓沉入水下。待辅仓没入水中的过程中,解开浮标捆绑绳索,用小艇将浮标拖离作业船。自此,整个浮标锚系投入海中。

#### 6) 浮标系统的恢复运行和现场的监视

浮标布放完毕后,准确定位并做好记录;锚系投放完成后,人员登标,开机工作,等待就近一个正点的采集、发射。通过与浮标岸站联系,以确认浮标工作正常。完成上述工作后,作业船应在浮标附近对浮标进行 24 小时监视,以确定浮标无走锚、断缆跑标等现象。如果浮标在布放站位的旋转位移正常,则说明布放成功。为了确保浮标布放后处于正常工作状态,在 24 小时监视期间应组织人员对浮标的各项测量数据进行现场比对,掌握浮标的工作状态。

### 1.6.2 施工设备、施工进度

本工程施工期拟投入的主要机械设备如下所示:

表 1.6.2-1 项目拟投入的主要施工机械设备一览表

序号	名称	数量	规格	用途
1	GPS 定位仪	2 台	/	抛投锚位前后校准
2	指挥船	1 艘	总吨 1t	指挥作业
3	运输船	2 艘	总吨≤1000t	网箱器具、锚泊驳运
4	吊船	1 艘	总吨 1000t	网衣运输与安装
5	打桩船	1 艘	200hp	用于浮筏木桩施工

本项目营运期拟投入的主要机械设备见表 1.6.2-2。

表 1.6.2-2b 项目营运期主要施工机械设备一览表

序号	机械设备名称	数量	规格型号	用途
1	养殖辅助船	5 艘	200hp	日常投喂、巡检维护、苗种投放、分级作业、起捕运输及养殖设施维护等作业。
2	交通艇	2 艘	200hp	人员接驳及日常生产作业保障。

由于本工程项目海域条件较好、施工组织条件成熟，结合工程建设内容（主要为网箱建设、贝类养殖筏区建设、在线监测系统）及工序安排，总工期预计约 20 个月，项目进度计划见表 1.6.2-2。

表 1.6.2-2 项目进度计划表

序号	项目	进度计划（月）									
		2	4	6	8	10	12	14	16	18	20
1	前期准备	■									
2	深水网箱建设		■	■	■	■	■	■	■	■	■
3	贝类养殖区建设		■	■	■	■	■	■	■	■	■
4	在线监测系统						■	■	■	■	
5	竣工验收										■

## 1.7 养殖工艺

### 1.7.1 重力式网箱养殖

重力式网箱养殖工艺大致流程为：高附加值鱼类品种选定→大规格健康苗种选购→苗种陆域海域运输→深水养殖→投饵→日常管理起捕销售或进入养殖车间继续养殖至商品鱼出售。

#### (1) 养殖鱼种

根据《陆丰市碣石湾海域碣石片区 2 号海洋产业园初步设计（报批稿）》，适宜在项目所在海域开展网箱养殖的鱼种主要有石斑鱼、金鲳鱼、褐蓝子鱼等

##### ① 石斑鱼

石斑鱼是石斑鱼亚科（*Epinephelinae*）鱼类的统称，隶属于硬骨鱼纲（*Osteichthyes*）、辐鳍亚纲（*Neopterygii*）、棘鳍总目（*Acanthopterygii*）、鲈形目（*Perciformes*）、鲈亚目（*Percoidei*）、鲈科（*Serranidae*）。

石斑鱼为暖水性大中型海产鱼类，广泛分布于热带和亚热带海域，在我国主要分布于台湾海峡及南海海域。石斑鱼为典型底栖性鱼类，成鱼主要栖息于珊瑚

礁及近岸岩礁区，也有部分种类分布于沙质、泥质或淤泥质底质海域，如青铜石斑鱼（*E. aeneus*）、褐石斑鱼（*E. bruneus*）和宝石石斑鱼（*E. areolatus*）等；幼鱼则多选择海草床、红树林等浅海生境。石斑鱼类一般分布于水深 100m 以内的海域，如白线光腭鲈（*Anyperodon leucogrammicus*）和横带九棘鲈（*C. boenak*）等，少数种类可分布于 100-200m 水层，如橙点九棘鲈（*C. aurantia*）。



石斑鱼

石斑鱼肉质鲜美、营养丰富，具有极高的经济价值。随着人们生活水平提高，市场对石斑鱼的需求日益增长，推动了石斑鱼养殖业的快速发展。网箱养殖作为一种高效、集约化的养殖模式，在石斑鱼养殖中应用广泛。该模式能充分利用水域资源，便于实施管理及环境调控。

根据《石斑鱼网箱养殖技术》（冯德智，2026 年），石斑鱼对水温、盐度及溶解氧等环境因子的变化较为敏感。为促进其健康生长，需科学选择养殖水域。所选水域应水文条件相对稳定，避风良好、浪涌小、水文条件相对稳定中，以确保水体交换顺畅，同时避免网箱剧烈晃动。水质需清洁无污染，符合国家渔业水质标准。在理化指标方面，养殖水体适宜温度范围为 14~30℃，最适生长温度为 22~28℃；盐度宜控制在 12‰~35‰之间；pH 值应维持在 7.8~8.4 的弱碱性范围，溶解氧是影响鱼类新陈代谢与健康生长的重要因素，养殖期间需保证溶解氧浓度不低于 4 mg/L，以防缺氧引发应激或导致疾病发生。根据本次现状调查资料，项目所在海域的水温平均为 24.5℃，盐度平均值为 30.6，pH 平均值为 7.83，溶解氧最低值为 5.24 mg/L；项目附近底质类型以沙质、泥质为主，水文条件相对稳定；项目所在海域环境条件可以满足该品种的需求。

石斑鱼在广东市场具备极高的经济价值。深水网箱养殖中，普通石斑鱼种苗养成 500-750 克上市规格，周期约 12 至 18 个月。它不仅是广东水产养殖的支柱

品种之一，产值巨大，而且通过品种多元化（海水、淡水、杂交）满足了不同层级的消费需求。市场交易活跃，价格体系相对稳健，尤其是中高端品种利润空间可观。

## ② 金鲳鱼

金鲳鱼（学名：*Trachinotus ovatus*），隶属于鲹科（*Carangidae*）、鲳属（*Trachinotus*），是目前海水养殖中广受欢迎的重要经济鱼类之一。其体型呈高而侧扁的椭圆形，背部较窄，腹部圆润，尾柄细短且侧扁。头部较小，吻部钝圆，口裂中等，上下颌牙齿细小，呈绒毛状密集排列。眼大，位于头部侧上方，眼间隔较宽并略微隆起。



金鲳鱼

金鲳鱼为暖水性中上层洄游鱼类，适宜生长水温为 22-28℃，对盐度适应范围较广，可在盐度 3-33 水域存活，但耐低温能力较弱，水温低于 14℃ 时易停止摄食，甚至出现死亡现象。自然条件下，金鲳鱼多栖息于近海开阔水域，幼鱼阶段常集中分布于河口、海湾等浅水区，成鱼逐渐向较深水域迁移，具有明显的集群活动特性，昼夜持续高速游泳。根据本次现状调查资料，项目所在海域的水温平均为 24.5℃，盐度平均值为 30.6，项目所在海域环境条件可以满足该品种的需求。

金鲳鱼生长速度快、养殖周期短，肉质细嫩紧实、风味清淡鲜美，富含优质蛋白质及不饱和脂肪酸，适合清蒸、煎制及烤制等多种加工方式，市场接受度高。目前，我国广东、广西、福建等南方沿海地区已形成较为成熟的深水网箱规模化养殖产业，产品不仅满足国内市场需求，还出口至东南亚等地区，经济效益显著。养殖过程中需加强水质监测与密度控制，防止高密度养殖引发水体污染，并同步

做好病害防控与养殖管理，保障养殖生产安全稳定。

### ③ 褐蓝子鱼

褐蓝子鱼（学名：*Siganus fuscescens*），隶属于蓝子鱼科（*Siganidae*）、蓝子鱼属（*Siganus*），又称臭肚鱼（“肚”亦作“都”）、象鱼、雉鱼、黎猛、泥鳅等。该物种最早于 1782 年由荷兰博物学家马尔滕·豪特因（Marten Houttuyn）描述，原名为 *Centrogaster fuscescens*，模式产地为日本长崎。



褐蓝子鱼

褐蓝子鱼广泛分布于西太平洋海域，分布范围包括斯里兰卡、印度、安达曼海、泰国、缅甸、马来西亚、菲律宾、日本、台湾、越南、中国沿海、印度尼西亚、新几内亚、澳大利亚以及密克罗尼西亚、帕劳、马里亚纳群岛、马绍尔群岛、瑙鲁、所罗门群岛、斐济群岛和新喀里多尼亚等地区。

根据《中国大百科全书》，褐蓝子鱼在盐度 5~32 内均适合生长，适宜水温为 23~33℃。根据本次现状调查资料，项目所在海域的水温平均为 24.5℃，盐度平均值为 30.6，项目所在海域环境条件可以满足该品种的需求。

褐蓝子鱼曾因资源丰富、易于捕获而被视为价格较低的传统食用鱼类，但其肉质细嫩、风味鲜美，在部分沿海地区具有较高的饮食文化价值。如泥鳅粥在粤港地区颇具代表性，台湾澎湖地区的烤臭肚鱼干及酸瓜臭肚亦为地方特色食品。近年来，随着资源认知和市场需求变化，其经济价值逐步提升，在沿海渔业资源利用和潜在养殖开发方面具有一定关注度。

## （2）鱼种运输

### ① 运前准备

制订运输计划，内容包括：运输鱼种的种类、规格、数量和质量；运输工具、运输方式、运输时间、运输路线、运输密度；装运工具的检查、清洗、消毒；押运和装卸人员；了解水温、气温和天气状况。

#### ② 验收、检疫

鱼种采购前，应根据供需双方的协议进行验收，验收合格的鱼种方可外运。鱼种异地运输应进行检疫，凭检疫证方可运输。

#### ③ 吊网和停食

鱼种在运输前应进行吊网 8~10h，具体方法按《海湾网箱养殖技术规范》（DB 44/T912—2011）的规定执行；鱼种运输前应停食 1~2 天。

#### ④ 运输方法和密度

运输方法：采用塑料袋密封充氧、敞口容器充氧和活水仓等多种方法。

运输工具：可使用船只和汽车运输，海上运输宜选择风浪较小时进行，以活水船运输为好。长途运输有专人押运，经常检查运输工具和鱼种的活动情况，发现问题及时采取有效措施进行处理。鱼种运输要求快装、快运、快卸，谨慎操作。

运输密度：视运输距离与鱼种规格而定。运输距离在八小时距离内、鱼种规格在 100g/尾，活水船最大运输密度为  $0.3 \times 10^4$  尾/ $m^3$ ；敞口容器汽车运输，具充气设备，运输密度  $0.2 \times 10^4$  尾/ $m^3$ 。大规格鱼种不宜采用小包装密封充氧运输。

### （3）苗种投放

本项目深水网箱主要养殖品种为项目附近海域常见的主要经济种，主要包括石斑鱼、金鲳鱼、褐蓝子鱼。苗种选用严格遵循相关技术规程，选择规格整齐、体质健壮、活力充足、无病无伤的优质苗种，来源于正规苗种繁育基地，具备完整的苗种检疫合格证明，确保苗种质量。其中，石斑鱼苗种规格不低于 3 cm，金鲳鱼苗种规格不低于 2 cm，褐蓝子鱼苗种规格不低于 2.5 cm。

苗种投放前进行适应性驯化，将苗种放入养殖区域暂养池，逐步调节水温、盐度，使其适应养殖环境，驯化时间不少于 3 天；投放时选择天气晴朗、风浪较小的时段，缓慢投放，避免苗种受到机械损伤或应激反应。投放密度根据养殖品种、养殖设施规格及海域环境条件合理控制，石斑鱼投放密度为 15~20 尾/ $m^3$ ，金鲳鱼投放密度为 30~40 尾/ $m^3$ ，褐蓝子鱼投放密度为 25~30 尾/ $m^3$ ，确保养殖生物有充足的生长空间，避免密度过高导致生长不均或病害传播。

#### (4) 投喂

投喂遵循“定时、定量、定质”的原则，根据养殖品种食性、生长阶段及水温、水质状况，科学制定投喂方案，确保养殖生物获得充足营养，同时减少饵料浪费，降低养殖污染。

石斑鱼为肉食性鱼类，幼鱼阶段投喂桡足类、糠虾等浮游动物，成鱼阶段投喂小鱼、小虾及人工配合饲料，配合饲料粗蛋白含量不低于 45%；金鲳鱼幼鱼投喂浮游动物，成鱼投喂人工配合饲料，配合饲料粗蛋白含量不低于 40%；褐蓝子鱼为草食性鱼类，投喂丝状藻类、海草及植物性配合饲料，配合饲料粗蛋白含量不低于 30%。投喂时间为每日上午 8-9 时、下午 16-17 时，每日投喂 2 次，水温低于 20℃或高于 32℃时减少投喂量，阴雨天气、水质恶化或鱼群摄食强度低时暂停投喂；日投饵量为鱼体重的 3%-5%，根据鱼群摄食情况动态调整，投喂后 1 小时内检查残饵情况，若有残饵及时清理，避免污染水质。

#### (5) 网箱清洗

网箱在水下易附着藤壶、牡蛎、海鞘、贻贝、筒着、浒苔和一些繁殖较快的藻类等附着生物，所以为了保持网箱内水流畅通，项目将根据网箱附着生物附着的情况进行不定期清洗。本项目网箱清洗工艺遵循《深水网箱养殖技术规范》（DB44/T 742—2010），网箱的清洗通常分为换网和不换网两种情况。

##### 1) 不换网情况下的网衣清洗

一般每季度对养殖区的网衣进行检查和清洗，由潜水员水下清理网衣上较大的附着物，如贝类、藻类和海洋垃圾（如废弃绳子），通过人工或借助工具对网衣上的顽固附着物进行清理。其中，部分附着生物具有经济价值，如海带、贻贝等可挑选收集后出售，其他附着生物则回归海洋循环，清理出的海洋垃圾作为一般固废统一收集上岸，交由环卫部门处理。

##### 2) 换网情况下的网衣清洗

收获期利用吊机船吊起网衣，将网箱内的水产品转移到渔船后，卸下旧网衣更换新的网衣。卸下的旧网衣将在海上完成清洗过程，具体如下：在渔船上挑拣网衣上有经济价值的附着生物，收集后出售，其他附着生物则回归海洋循环，清理出的海洋垃圾作为一般固废统一收集上岸，交由环卫部门处理，最后通过高压水枪对海水加压，冲洗网衣表面其他残留物。清洗干净的旧网衣运回岸上晒干，

检查网衣是否需要修补，过破旧不堪的网衣则交由物资回收公司回收处理。换网时必须防止养殖鱼卷入网衣角内造成擦伤和死亡。

### **(6) 分箱**

鱼苗时期宜 15d 左右分疏一次，当网箱内鱼苗重量超过  $2\text{kg}/\text{m}^3$  时，可进行分箱养殖，规格相近的鱼苗可分在同一网箱。

### **(7) 日常巡查管理**

建立日常巡查制度，安排专业养殖人员每日对养殖区域进行全面巡查，巡查频次不少于 2 次（上午、下午各 1 次），重点巡查内容包括：养殖设施（网箱、锚碇等）的完整性和稳定性，及时排查破损、松动、脱落等问题，发现后立即修复；养殖生物的活力、摄食情况及生长状态，观察是否出现异常行为、发病或死亡现象，及时记录并处理；水质状况，观察海水颜色、透明度，结合在线监测数据，判断水质是否正常；辅助设施（警示浮标、航标灯、在线监测设备等）的运行情况，确保其正常发挥作用。

建立巡查记录台账，详细记录巡查时间、巡查内容、发现问题及处理措施、处理结果等信息，实现养殖生产全程可追溯。同时，定期对养殖设施进行维护保养，网箱每 3 个月检查 1 次网衣破损情况，及时更换破损网衣；在线监测设备每月校准 1 次，确保监测数据准确可靠。

### **(8) 深水网箱回收、维护**

#### **1) 网箱收鱼**

收获捕捞遵循“适时收获、科学捕捞”的原则，结合养殖品种生长周期、市场需求及规格要求，合理确定收获时间，确保养殖产品品质优良、效益最大化。其中，石斑鱼养殖周期约 18-24 个月，当体长达到 30cm 以上、体重不低于 1.5kg 时即可收获；金鲳鱼养殖周期约 8-12 个月，当体长达到 25cm 以上、体重不低于 0.8kg 时收获；褐蓝子鱼养殖周期约 12-16 个月，当体长达到 20cm 以上、体重不低于 0.5kg 时收获。

捕捞方式根据养殖品种及养殖模式合理选择，网箱养殖鱼类采用围网捕捞方式，捕捞前提前降低网箱水位，缓慢操作，避免鱼群受到惊吓、机械损伤，确保鱼体完整。捕捞过程中，对收获的养殖产品进行初步筛选，剔除规格不达标、病弱、损伤的个体，分类包装、标识，及时转运至冷藏、加工设施或市场，减少产

品变质损耗。

## 2) 网箱、网衣和固定系统维护

网箱的箱体在海水中使用一段时间以后,在网箱的主管上生长附着一些生物,随着时间的积累,生物量会越来越多,造成整个网箱重量增加,这时就必须对网箱的主管进行清洗。因为所有的鱼均养殖在网衣内,所以网衣的维护工作就显得特别重要。主要包括网衣的更换与保存。换网主要有三道工序:挂新网、移鱼、拆旧网。换网工作需要选择海流较小时进行。另外,因为网衣中添加抗紫外线老化物质与防污损物质,当有一段时间不使用网衣时,需要保存好网衣,以免对网衣结构有损伤或使防污剂、防紫外线物质分解。保存之前必须把网衣清洗干净、晾干,然后折叠,确保网衣不发霉、不腐烂,在避光、避热、通风、干燥、防鼠、防虫条件下保存。水下固定系统主要组成是水泥墩、绳索、连接环扣等。固定系统维护主要是检查绳和连接环扣、水泥墩等连接部件是否松动,绳索的受损情况等。一般易出现的情况是与环连接的绳子磨断,连接绳子和环的卸扣脱落等。检查时间间隔为6个月。解开从固定系统引出并缚在网箱上的绳索,提起网衣上的重物,提起网衣。用工作船舶将网箱拖至码头,进行维护处理。

## (9) 安全生产

在海水网箱养殖过程中要经常检查网箱的安全。应采用水面、水中观察相结合的方法经常检查网箱系统的附着情况,网箱有否破损、各种缆绳骨有否磨损、网箱系统的固定设施是否固牢坚硬等,发现问题采取相应措施及时处理,防患于未然。在灾害性天气出现之前应采取在加盖网;检查和调整锚、桩索的拉力,加固网箱的拉绳和固定绳;检查框架、锚、桩的牢固性;尽量清除网箱框架上的暴露物,沉降网箱等措施;养殖人员、船只迁移至避风港等措施进行防范。在强风暴过后应及时检查网箱有无损坏,发现问题及时修复。在网箱养殖区安装警示标志和灯具,防止鸟类和水生动物对养殖鱼类的危害,及时清除垃圾和大型漂浮物。

## (10) 病害防控

坚持“预防为主、防治结合”的原则,建立完善的病害防控体系,防范病害发生及传播,保障养殖生产安全。苗种投放前,对苗种进行检疫消毒,采用生石灰、高锰酸钾等消毒剂对苗种进行浸泡处理,杀灭苗种携带的病原体。同时,合理控制养殖密度,优化养殖环境,通过投放有益微生物制剂、种植海藻等方式,

调节水体菌群平衡，增强养殖生物自身免疫力，从源头降低病害发生概率。

建立病害监测预警机制，安排专业技术人员定期观察养殖生物的生长状态，重点监测鱼类的游动、摄食情况及贝类的附着、开合状态，及时发现病害苗头。一旦发现养殖生物出现异常，如鱼类烂鳃、赤皮、肠炎等症状，立即隔离病体，避免病害扩散，并取样送专业检测机构进行诊断，明确病害类型及病因。根据诊断结果，科学选用符合《无公害食品渔用药物使用准则》（NY 5071-2002）的渔药进行防治（仅在有害害时使用鱼药，平时禁用），严格控制渔药使用剂量、使用方法及休药期，严禁使用违禁渔药，确保养殖产品质量安全；同时，按《无公害食品渔用药物使用准则》（NY 5071-2002）规定的休药期用药。

加强养殖人员专业培训，定期组织开展病害防控、渔药使用等相关技术培训，提升养殖人员的病害识别、应急处置能力，确保病害防控措施落实到位。同时，建立病害防控档案，详细记录病害发生时间、症状、诊断结果、防治措施及效果等信息，为后续病害防控工作提供参考。

表 1.7.1-1 常见鱼病的治疗方法

鱼病名称	发病季节 (月)	症状	治疗方法
肠炎病	5~11	病鱼腹部膨胀积水,轻按腹部,肛门有淡黄色粘液流出。有的病鱼皮肤出血,鳍基部出血;解剖病鱼,肠道发炎,肠壁发红变薄。	大蒜素 1.0~2.0g/kg 鱼体重,拌饵连用 3~5 天;土霉素 50mg/kg 鱼体重,拌饵连用 4~6 天。
溃疡病	4~11	病鱼体表皮肤褪色,鳃盖出血,鳍腐烂,有的在体表出现疥疮或溃烂。解剖病鱼,幽门垂出血,肠道内充满土黄色的黏液,直肠内为白色黏液,肝脏暗红色或淡黄色。	三黄粉 30~50g/kg 饲料,拌饵连用 3~5 天;五倍子粉 2~4mg/L,连续泼洒 3 天;三氯异氰尿酸 0.3~0.6mg/L 全箱泼洒;二氯化氰 0.3~0.6mg/L 全箱泼洒。
弧菌病	常年	感染初期,体色多呈斑块状褪色,食欲不振,缓慢地浮于水面,有时回旋状游泳;随着病情发展,鳞片脱落,吻端、鳍膜烂掉,眼内出血,肛门红肿扩张,常有黏液流出。	三黄粉 30~50g/kg 饲料,拌饵连用 3~5 天;土霉素 50~80mg/kg 鱼体重,拌饵连用 4~6 天;五倍子粉 2~4mg/L,连续泼洒 3 天;二溴海因 0.2~0.3mg/L 全箱泼洒。
病毒性 疾病	6~12	病鱼体表两侧充血、出血、上下颌、吻部出血;有的鳍条有血丝,鳞片脱落,严重时形成溃疡。有的鱼体各部位繁生念珠状物,病灶的颜色由白色、淡灰色变为粉红色,成熟的肿物可出现轻微的出血。	聚维酮碘 0.1~0.3mg/L 全箱泼洒;二溴海因 0.2~0.3mg/L 全箱泼洒。四烷基季铵盐络合碘 0.3mg/L 全箱泼洒。
寄生虫、真菌等引起的 疾病	3~11	病鱼体表皮肤、鳃、眼角膜、口腔和病鱼的肝、脾等处,肉眼可见许多白色的点状囊泡,病鱼瘦弱、腮部贫血、体表黏液增多,食欲不振,游泳无力,活动异常,严重者体表出血、溃疡,腹部膨胀,眼球突出充血。	四烷基季铵盐络合碘 0.3mg/L 全箱泼洒;硫酸铜 0.8~1.2mg/L 全箱泼洒;硫酸铜+硫酸亚铁(5:2) 0.8~1.2mg/L 全箱泼洒。

### (11) 养殖废弃物处理

为严格落实生态养殖要求,减少养殖活动对海域环境的影响,建立完善的养殖废弃物处理体系,实现废弃物资源化、无害化利用。养殖过程中产生的残饵、鱼类排泄物等有机废弃物,通过投放有益微生物制剂进行分解转化,将其转化为浮游生物饵料,实现生态循环利用;无法转化的废弃物,定期采用专用收集设备进行打捞,运输至岸边指定地点,经集中处理后用于制作有机肥料,实现资源化利用。

废弃养殖设施,如破损网衣、老化绳索等,分类收集后进行回收处理,可回收利用的进行修复、再利用,无法回收利用的进行无害化处置,严禁随意丢弃至海域,避免造成海洋污染。同时,定期对养殖区域进行清理,打捞海域内的漂浮垃圾、杂物,维护养殖区域生态环境整洁。

收获结束后，及时清理养殖区域的废弃网衣、绳索等养殖废弃物，集中运输至岸边进行无害化处理，避免污染海域环境；对养殖设施进行全面检修、清洗、消毒，为下一轮养殖生产做好准备。同时，做好收获记录，详细记录收获时间、品种、数量、规格、销售去向等信息，实现养殖产品全程可追溯。

## 1.7.2 浮筏吊养养殖

### (1) 养殖品种

本项目位于碣石湾海域，根据该区域水深条件，区域浮游生物丰富，拟养殖太平洋牡蛎及栉孔扇贝。

#### ① 太平洋牡蛎

太平洋牡蛎（学名：*Crassostrea gigas*），隶属于牡蛎科（*Ostreidae*）、巨蛎属（*Crassostrea*），又称长牡蛎、日本牡蛎，是我国浮筏吊养的主要贝类品种之一，具有生长速度快、适应性强、产量高、经济价值显著等特点，广泛分布于太平洋沿岸海域，在我国沿海各地均有规模化养殖。



太平洋牡蛎


该品种为广温、广盐性贝类，适宜生长水温为 8-30℃，最适生长水温 15~25℃，水温低于 5℃时生长缓慢，高于 32℃时易出现应激反应；对盐度适应范围为 10~35，可在浅海、河口等盐度波动较大的海域存活。太平洋牡蛎为滤食性贝类，主要摄食浮游植物（如硅藻、绿藻）、浮游动物及有机碎屑，摄食强度与水温、水质密切相关，水温 15~25℃时摄食最旺盛，水质清新、饵料充足时生长速度显著加快。根据本次现状调查资料，项目所在海域的水温平均为 24.5℃，盐度平均值为 30.6，

项目附近水文条件相对稳定，项目所在海域环境条件可以满足该品种的需求。

太平洋牡蛎肉质肥嫩、味道鲜美，富含优质蛋白质、多种矿物质及不饱和脂肪酸，可鲜食、加工成牡蛎干、牡蛎酱等产品，市场需求旺盛。

## ② 栉孔扇贝

栉孔扇贝（学名：*Chlamys farreri*），隶属于扇贝科（Pectinidae）、扇贝属（*Chlamys*），是我国北方沿海传统优势养殖贝类，同时适配本项目海域环境，具有抗逆性强、生长周期适中、肉质鲜美等特点，是兼具经济价值与市场潜力的浮筏养殖品种，主要分布于我国渤海、黄海海域，东海部分海域亦有分布。



栉孔扇贝

栉孔扇贝为温水性贝类，适宜生长水温为 10-25℃，最适生长水温 15-20℃，水温低于 5℃时停止生长，高于 28℃时易出现死亡；适宜盐度范围为 23-32，对低盐环境耐受性较弱，河口低盐区需谨慎养殖。其为滤食性生物，主要摄食浮游硅藻、甲藻及有机碎屑，人工养殖条件下，可通过水体自然饵料与人工投喂相结合的方式，保障其生长需求，投喂的饵料可选用硅藻粉、螺旋藻粉等。根据本次现状调查资料，项目所在海域的水温平均为 24.5℃，盐度平均值为 30.6，项目附近水文条件相对稳定，项目所在海域环境条件可以满足该品种的需求。

栉孔扇贝肉质细嫩、营养丰富，可鲜食、清蒸、烤制，也可加工成扇贝柱、扇贝干等产品，市场认可度高，养殖经济效益稳定。

## （2）养殖环境要求

养殖海域应生态环境好、选择风浪适中、潮流通畅、饵料生物丰富、无污染的水域、有天然或人工养殖牡蛎的滩涂或内湾，水质应符合《渔业水质标准》（GB11607-89）和《无公害食品海水养殖用水水质》（NY 5052-2001）的要求。具体要求如下：

### 1) 水质要求

养殖区域海水水质需达到一、二类海水水质标准，其中一类水质占比不低于60%，二类水质占比不低于80%，无“三废”污染、无赤潮等有害生态现象。海水透明度控制在50-90 cm，符合网箱养殖鱼类及浮筏养殖贝类的摄食、生长需求；pH值控制在7.8-8.5，呈弱碱性，避免pH值过高或过低对养殖生物造成应激反应；化学需氧量（COD） $\leq 3$  mg/L，五日生化需氧量（BOD<sub>5</sub>） $\leq 4$  mg/L，确保水体有机物含量适中，防止水质富营养化；氨氮（NH<sub>3</sub>-N） $\leq 0.2$  mg/L，亚硝酸盐氮（NO<sub>2</sub>-N） $\leq 0.1$  mg/L，硝酸盐氮（NO<sub>3</sub>-N） $\leq 2$  mg/L，避免有害物质积累对养殖生物造成毒害；重金属含量严格符合相关标准，汞 $\leq 0.0005$  mg/L、镉 $\leq 0.005$  mg/L、铅 $\leq 0.05$  mg/L、铬 $\leq 0.1$  mg/L，确保养殖产品质量安全。

养殖期间需定期监测水质，每月至少开展1次全面水质检测，重点监测pH值、溶解氧、氨氮、亚硝酸盐氮等关键指标；在线监测系统实时采集水质数据，当指标出现异常时，及时采取换水、投放水质改良剂等措施，确保水质稳定达标。同时，严禁向养殖区域排放污水、倾倒垃圾及废弃饵料，避免污染养殖环境。

### (2) 水温要求

结合各养殖品种适宜生长水温，合理控制养殖区域水温，确保不同品种均能处于最佳生长环境。浮筏养殖贝类中，太平洋牡蛎适宜生长水温为8-30℃，最适水温15-25℃；栉孔扇贝适宜生长水温为10-25℃，最适水温15-20℃。

养殖期间实时监测水温变化，夏季高温季节（6-8月），通过加深网箱下沉深度、增加浮筏间距等方式，降低水温过高带来的应激影响；冬季低温季节（12-2月），密切关注水温变化，当水温接近养殖品种耐受下限时，及时采取应急防护措施，防范冻害发生。

### 3) 盐度要求

养殖区域海水盐度需保持稳定，适配各养殖品种的盐度耐受范围。其中，太平洋牡蛎适宜盐度为10-35，栉孔扇贝适宜盐度为23-32。养殖期间盐度波动范

围控制在每日不超过 2，避免盐度骤升骤降对养殖生物造成刺激，影响其生长及存活。

临近河口区域需重点监测盐度变化，雨季来临前做好防护准备，避免淡水大量注入导致盐度大幅下降；当盐度出现异常波动时，及时调整养殖设施位置，或采取加注海水等措施，维持盐度稳定。

#### 4) 其他环境要求

养殖区域保证水体交换通畅，及时扩散饵料残渣及排泄物，避免水流过快对养殖设施及养殖生物造成冲击；养殖区域无明显风浪灾害，确保养殖设施安全稳定。同时，养殖区域周边无工业污染、生活污染及养殖污染，不存在军事设施、海底管线、海洋自然保护区等敏感目标，海域生态环境良好，海洋生物多样性丰富，为养殖生物生长提供良好的生态基础。

### (3) 养殖生产及管理

养殖生产及管理遵循“科学规范、生态高效、安全可控”的原则，结合项目养殖品种特性、养殖模式及海域环境条件，建立完善的生产管理体系，涵盖苗种投放、投喂管理、日常巡查、病害防控、收获捕捞等全流程，确保养殖生产有序开展，提升养殖效益，保障产品质量安全。

#### 1) 苗种投放管理

苗种选用严格遵循相关技术规程，选择规格整齐、体质健壮、活力充足、无病无伤的优质苗种，来源于正规苗种繁育基地，具备完整的苗种检疫合格证明，确保苗种质量。浮筏养殖苗种规格：太平洋牡蛎苗种规格不低于 1 cm，栉孔扇贝苗种规格不低于 0.8 cm。

苗种投放前进行适应性驯化，将苗种放入养殖区域暂养池，逐步调节水温、盐度，使其适应养殖环境，驯化时间不少于 3 天；投放时选择天气晴朗、风浪较小的时段，缓慢投放，避免苗种受到机械损伤或应激反应。投放密度根据养殖品种、养殖设施规格及海域环境条件合理控制，太平洋牡蛎每笼投放 30-40 粒，栉孔扇贝每笼投放 30-50 粒，确保养殖生物有充足的生长空间，避免密度过高导致生长不均或病害传播。

#### 2) 投喂管理

投喂遵循“定时、定量、定质”的原则，根据养殖品种食性、生长阶段及水

温、水质状况，科学制定投喂方案，确保养殖生物获得充足营养，同时减少饵料浪费，降低养殖污染。

太平洋牡蛎、栉孔扇贝为滤食性生物，主要摄食海域自然浮游饵料，当海域饵料不足时，补充投喂硅藻粉、螺旋藻粉等饵料，投喂量根据水质、水温及贝类摄食情况合理控制，避免过量投喂导致水质富营养化。

### 3) 日常巡查管理

建立日常巡查制度，安排专业养殖人员每日对养殖区域进行全面巡查，巡查频次不少于2次（上午、下午各1次），重点巡查内容包括：养殖设施（浮筏、锚碇、吊笼等）的完整性和稳定性，及时排查破损、松动、脱落等问题，发现后立即修复；养殖生物的活力、摄食情况及生长状态，观察是否出现异常行为、发病或死亡现象，及时记录并处理；水质状况，观察海水颜色、透明度，结合在线监测数据，判断水质是否正常；辅助设施（警示浮标、航标灯、在线监测设备等）的运行情况，确保其正常发挥作用。

建立巡查记录台账，详细记录巡查时间、巡查内容、发现问题及处理措施、处理结果等信息，实现养殖生产全程可追溯。同时，定期对养殖设施进行维护保养，浮筏每2个月检查1次浮绳、吊绳、锚绳的磨损情况，及时更换老化、破损绳索；在线监测设备每月校准1次，确保监测数据准确可靠。

### 4) 病害防控管理

坚持“预防为主、防治结合”的原则，建立完善的病害防控体系，防范病害发生及传播，保障养殖生产安全。同时，合理控制养殖密度，优化养殖环境，通过投放有益微生物制剂、种植海藻等方式，调节水体菌群平衡，增强养殖生物自身免疫力，从源头降低病害发生概率。

建立病害监测预警机制，安排专业技术人员定期观察养殖生物的生长状态，重点监测贝类的附着、开合状态，及时发现病害苗头。一旦发现养殖生物出现异常，如贝类脱壳、腐烂等症状，立即隔离病体，避免病害扩散，并取样送专业检测机构进行诊断，明确病害类型及病因。根据诊断结果，科学选用符合《无公害食品渔用药物使用准则》的渔药进行防治，严格控制渔药使用剂量、使用方法及休药期，严禁使用违禁渔药，确保养殖产品质量安全。

加强养殖人员专业培训，定期组织开展病害防控、渔药使用等相关技术培训，

提升养殖人员的病害识别、应急处置能力，确保病害防控措施落实到位。同时，建立病害防控档案，详细记录病害发生时间、症状、诊断结果、防治措施及效果等信息，为后续病害防控工作提供参考。

#### 5) 收获捕捞管理

收获捕捞遵循“适时收获、科学捕捞”的原则，结合养殖品种生长周期、市场需求及规格要求，合理确定收获时间，确保养殖产品品质优良、效益最大化。太平洋牡蛎养殖周期约 12-18 个月，当壳长达到 8cm 以上时收获；栉孔扇贝养殖周期约 18-24 个月，当壳长达到 10cm 以上时收获。

捕捞方式根据养殖品种及养殖模式合理选择，浮筏养殖贝类采用人工采摘方式，逐笼收获，仔细清理附着在吊笼及贝类表面的杂质，确保贝类干净整洁。捕捞过程中，对收获的养殖产品进行初步筛选，剔除规格不达标、病弱、损伤的个体，分类包装、标识，及时转运至冷藏、加工设施或市场，减少产品变质损耗。

收获结束后，及时清理养殖区域的废弃吊笼、绳索等养殖废弃物，集中运输至岸边进行无害化处理，避免污染海域环境；对养殖设施进行全面检修、清洗、消毒，为下一轮养殖生产做好准备。同时，做好收获记录，详细记录收获时间、品种、数量、规格、销售去向等信息，实现养殖产品全程可追溯。

#### 6) 养殖废弃物处理

为严格落实生态养殖要求，减少养殖活动对海域环境的影响，建立完善的养殖废弃物处理体系，实现废弃物资源化、无害化利用。养殖过程中产生的残饵、排泄物等有机废弃物，通过投放有益微生物制剂进行分解转化，将其转化为浮游生物饵料，实现生态循环利用；无法转化的废弃物，定期采用专用收集设备进行打捞，运输至岸边指定地点，经集中处理后用于制作有机肥料，实现资源化利用。废弃养殖设施，如老化绳索、废旧吊笼等，分类收集后进行回收处理，可回收利用的进行修复、再利用，无法回收利用的进行无害化处置，严禁随意丢弃至海域，避免造成海洋污染。同时，定期对养殖区域进行清理，打捞海域内的漂浮垃圾、杂物，维护养殖区域生态环境整洁。

### 1.7.3 运营期物流运输

本项目交通条件便利，水域自然条件良好，根据当地渔民的实际需求，本项目可能依托的渔港包括金厢渔港、碣石渔港和乌坎渔港，主要通过就近公共航道

乌坎东线航道和碣石航道进行物流运输，主要包括：

（1）饲料运输与配送：船舶配备专用饲料舱，负责将陆基饲料加工厂的成品饲料大规模、高效地运输至分散的养殖工区。

（2）活鱼转运：负责鱼苗、鱼种从育苗场至养殖网箱的投放，以及成鱼达到商品规格后从网箱至销售市场或加工厂的活体运输。高级辅助船配备有带增氧、温控和水质净化功能的活鱼舱，以保障运输存活率。

（3）综合物资与人员运输：运输养殖生产所需的各类物资，包括网衣、缆绳、浮球、燃料、淡水、生产工具及船员生活补给，并承担养殖工人的通勤与换班任务。

## 1.8 项目用海需求

### 1.8.1 项目用海方式及类型

陆丰市碣石湾海域碣石片区 2 号海洋产业园项目申请海域面积 440.2857ha，项目海域使用类型为“渔业用海”（一级类）中的“开放式养殖用海”（二级类），用海方式为“开放式”（一级方式）用海中的“开放式养殖”（二级方式）用海。根据《海域使用分类》（HY/T 123-2009），本项目用海类型为渔业用海中的开放式养殖用海；根据《国土空间调查、规划、用途管制用地用海分类指南》自然资发〔2023〕234 号，本项目海域使用类型为“渔业用海”中“增养殖用海”。

### 1.8.2 申请用海情况

项目申请海域面积 440.2857ha，项目不占用海岸线。根据《广东省海域使用权立体分层设权宗海范围界定及宗海图编绘技术规范（试行）》相关要求，对本项目用海进行立体确权，立体空间设权根据结构空间范围确定，养殖区立体空间确权范围从平均海平面至网箱设备底高程-5.0m（1985 国家高程基准）作为用海空间层。项目申请用海宗海位置图见图 1.8.2-1，宗海界址图见图 1.8.2-2。用海单元立体空间范围示意图见图 1.8.2-3~图 1.8.2-4。

### 1.8.3 项目用海期限

根据《中华人民共和国海域使用管理法》第二十五条“海域使用权最高期限，按照下列用途确定：（一）养殖用海十五年”。本项目属于开放式养殖用海，拟

申请用海年限 15 年，项目用海年限符合《中华人民共和国海域使用管理法》要求。



图 1.8.2-1 项目宗海位置图




图 1.8.2-2 项目宗海界址图




图 1.8.2-2 网箱养殖区立体空间范围示意图




图 1.8.2-2 浮筏养殖区立体空间范围示意图

## 1.9 项目用海必要性

### 1.9.1 项目建设的必要性

#### 1.9.1.1 项目建设符合社会经济和产业发展的需要

**①项目建设是完善构建现代渔业基地，推动陆丰海水养殖以及水产品品牌建立的需要**

本项目紧扣国家大湾区发展战略机遇，能够充分发挥陆丰渔业资源富集优势，形成标准化、规范化的网箱养殖及吊养养殖模式，建设海上集约化养殖基地。采用标准化的养殖模式，严格执行专业化的养殖管理流程，打造高标准的安全绿色水产品。预计本项目实施后，将成为省内设施化水平较高、技术较先进的养殖基地，有利于推动陆丰海水养殖的发展，有利于陆丰市关于中国驰名商标、省级名牌和有机、绿色、无公害标志的水产品的建设工作。

**②项目建设是促进产业转型升级发展，引进与培养专业技术人才的需要**

汕尾坐拥 2.39 万平方公里辽阔海域和 455.2 公里蜿蜒海岸线，地处“中国四大渔场”之一的南海渔场，海洋养殖规模庞大，丰饶的渔业资源孕育了 14 大类、860 多种水产品，鱼、虾、蟹、贝、藻类一应俱全。

汕尾鱼、虾、蟹、贝、藻类齐全，各品类产量常年位于全省前列，并成功打造“红草晨洲蚝”“高螺牡蛎”等贝类地标性特色品牌。但汕尾水产养殖也有自身的问题，汕尾市的水产养殖业的主要矛盾也是区位优势与产业发展不平衡、不充分的矛盾。养殖品种过于单一、养殖模式、经营管理比较落后，急需发展新的养殖模式、引入新的技术和专业人才助推产业发展。通过项目的建设，节约劳动力成本，减少渔药施用，提高无公害水产品生产水平，对促进陆丰市海水养殖产业化结构调整、优化、升级和产品更新换代，起到很好的示范作用。

**③项目建设将有利于推动汕尾市深海网箱发展、建立水产品品牌**

汕尾水产资源丰富，“鲜美海鲜”的标签深入人心。随着国家大湾区战略的实施，以及汕尾市旅游业的发展，汕尾市人口流动日益增大，水产品品牌的建设工作日益迫切。本项目紧扣国家大湾区发展战略机遇，能够充分发挥汕尾渔业资源富集优势，形成规模化、标准化、规范化的网箱养殖等模式，建设海上养殖基地。网箱养殖可以选择高体鰺、大黄鱼、卵形鲳鲹等优质海水鱼类为主导养殖种

类。采用标准化、现代化的养殖模式，严格执行专业化的养殖管理流程，有利于打造当地高质量的水产品品牌。

#### **④项目建设是带动闲置渔民就业，助力地区水产养殖产业结构调整的需要**

2022年3月14日，农业农村部印发《“中国渔政亮剑2022”系列专项执法行动方案》，内容包括十个具体专项执法行动，其中包括海洋伏季休渔专项行动。项目所在海域伏季休渔时间为5月1日12时至8月16日12时，其间禁止除钓具外的所有作业类型捕捞渔船、为捕捞渔船配套服务的捕捞辅助船，以及定置作业类型在北纬26度30分至北纬12度的东海和南海海域（含北部湾）作业。随着海洋渔业捕捞的限制和休渔期的延长，从事捕捞生产的渔民部分处于失业、待业状态。为了更好利用汕尾海域资源，发展旅游经济，实施“海岛建设计划”，打造优质高端的都市生活圈，汕尾市政府对部分高位塘及海上渔排进行了依法拆除，其中拆除遮浪及施公寮高位塘面积约2000亩，马宫渔排网箱300亩，约200户，约3000人处于待业状态。

项目的实施将直接增加就业，让传统的渔业从业者找到稳定的就业，对地方社会稳定、渔民增收、地方经济发展都有积极的意义。项目的实施，通过连续、稳定、规范化的养殖生产，可为当地渔民带来就业机会，有利于带动闲置渔民就业，有利于充分带动当地群众转产致富。同时，项目实施可对当地渔业生产起到示范效应，可带动当地养殖技术。

#### **⑤项目建设是解决水产品供应不足、无序养殖矛盾的需要**

项目周围已有其他养殖用海项目，但海产品产量仍不能满足市场要求，仍不能妥当安置无证养殖户和待业渔民解决无序养殖问题，本项目建设能够在满足市场需求的同时提高农户的经济利益，对完善产业链条、促进海水养殖产业向标准化、规模化发展具有积极的作用，项目建设使产、加、销、服务环节的联结机制更加紧密，对缓解水产品“买难”“卖难”的矛盾表现更为突出。项目建设不仅提高养殖海域利用效率，而且有效保护养殖海域生态环境及港区通航环境安全，实现最佳的经济、社会、生态效益，打造振兴养殖海域模板，构建蓝色粮仓。

#### **⑥项目建设是落实坚持疏近用远，持续优化养殖用海布局的重要举措**

粤自然资函〔2024〕294号文指出“坚持疏近用远，持续优化养殖用海布局，严格控制近海新增养殖项目用海审批。除现有围海养殖项目补办用海手续外，暂

停新增围海养殖项目用海审批。除牡蛎礁和人工藻（草）礁外，在低潮时水深6 m 以内的近岸海域，暂停新增人工投礁式海洋牧场项目用海审批。在10 m等深线以浅的近岸海域，原则上不再审批新增网箱养殖用海，确需新增审批的，必须在近岸网箱养殖用海总规模不增加的前提下，审慎论证、严格把关，避免造成海洋生态系统与环境受损。

合理疏退近海养殖用海。各地要按照依法依规、尊重历史、稳妥有序、维护稳定的原则，以2021年养殖用海调查成果为基础，逐步清退不符合“两证”核发条件的现有养殖用海，2025年底前基本完成位于生态保护红线内且不符合管控政策，以及生态保护红线外没有核发“两证”且不符合相关空间规的现有养殖用海的清退任务，2027年底前完成对没有核发“两证”养殖用海逐步有序退出，全面规范养殖用海管理秩序。

#### ⑦项目建设对汕尾海洋牧场建设具有重大的意义

本项目将形成鱼、贝混养系统，通过科学规划养殖区域、配套安全管控设施，既能提高海域利用效率，也能保障港区通航安全与海域生态稳定，实现经济、社会、生态效益的有机统一，打造“蓝色粮仓”振兴示范模板。随着逐步清退不符合“两证”核发条件的现有养殖用海，市场供给关系发生转变。本项目的实施，一方面可通过规模化养殖提升牡蛎和鱼类产能，填补市场需求空白，同时为无证养殖户与待业渔民提供合规就业与生产渠道，规范养殖秩序；另一方面，通过完善全产业链联结机制，强化产销对接，有效缓解水产品“买难”“卖难”问题，提升产业整体效益。

综上所述，本项目建设在推动产业升级、保障民生就业、保护生态环境、满足市场需求等方面均具有不可替代的必要性，是陆丰市乃至汕尾市海洋渔业高质量发展的重要举措，项目建设是必要的。

### 1.9.1.2 项目建设符合相关规划

#### (1) 与国家产业政策的符合性分析

根据《产业结构调整指导目录（2024年本）》，本项目属于“第一类、鼓励类”中的“一、农林牧渔业”中“14、现代畜牧业及水产生态健康养殖”。因此，本项目的建设符合《产业结构调整指导目录（2024年本）》相符。

#### (2) 与《广东省国民经济和社会发展第十五个五年规划纲要》符合性分析

《广东省国民经济和社会发展第十五个五年规划纲要》指出：优化海洋经济发展格局。引领国家南部海洋经济圈建设，充分对接国家主要海湾整体规划，大力发展湾区经济。以海岸带为主轴，串联“六湾区一半岛”，合理配置资源和产业，促进港产城联动，推动港口群、产业群、城市群协同发展，科学开发大鹏半岛、稔平半岛、遮浪半岛。推动深圳建设全球海洋中心城市、广州建设彰显海洋特色的现代化城市，支持珠海、汕头、汕尾、阳江、湛江等建设特色型海洋城市，支持具备条件的沿海县域打造海洋经济强县、滨海乡镇、美丽渔村。以东江、西江、北江、韩江、鉴江等水系为天然纽带，深化山海协作、江海联动，探索“飞海”模式，推动非沿海地区积极参与海洋强省建设，形成全域参与、全域行动的海洋经济发展格局。

该规划还指出：大红海湾区：包含碣石湾、红海湾等海湾。打造珠三角和粤东地区的主要通道，广东新型能源基地、临海型先进制造业基地、海洋渔业深加工基地。重点发展石油化工、装备制造、现代渔业、海洋生物医药、滨海旅游业等海洋产业。

本项目为陆丰市碣石湾海域碣石片区 2 号海洋产业园，属于开放式养殖，养殖方式包括网箱养殖和吊养养殖。本项目依托碣石湾优良的海域资源条件与开阔的开放式水域环境，科学布局标准化养殖设施，有利于海洋渔业的规范化、规模化、集约化发展，有利于助力现代海洋渔业提质增效、绿色发展，对完善区域海洋渔业产业体系、赋能海洋产业园高质量发展、带动地方海洋经济稳步提升具有积极的推动作用。综上，项目建设符合《广东省国民经济和社会发展第十五个五年规划纲要》中的海洋经济发展格局等相关要求。

该规划还指出：大红海湾区：包含碣石湾、红海湾等海湾。打造珠三角和粤东地区的主要通道，广东新型能源基地、临海型先进制造业基地、海洋渔业深加工基地。重点发展石油化工、装备制造、现代渔业、海洋生物医药、滨海旅游业等海洋产业。

本项目为陆丰市碣石湾海域碣石片区 2 号海洋产业园，属于开放式养殖，养殖方式包括网箱养殖和吊养养殖。本项目依托碣石湾优良的海域资源条件与开阔的开放式水域环境，科学布局标准化养殖设施，有利于海洋渔业的规范化、规模化、集约化发展，有利于助力现代海洋渔业提质增效、绿色发展，对完善区域海

洋渔业产业体系、赋能海洋产业园高质量发展、带动地方海洋经济稳步提升具有积极的推动作用。综上，项目建设符合《广东省国民经济和社会发展第十五个五年规划纲要》中的海洋经济发展格局等相关要求。

### **(3) 与《汕尾市国民经济和社会发展第十五个五年规划纲要》符合性分析**

《汕尾市国民经济和社会发展第十五个五年规划纲要》提出：打造新兴海洋经济发展聚集地。以“大红海湾区”建设为牵引，深度参与深圳全球海洋中心城市建设，构建“一核三带五区”海洋经济空间布局。强力推进“临港产业园+港口经济”，形成联通“双循环”外向通道；持续壮大“渔港经济区+海洋牧场”，打造现代化海洋牧场重要基地；加快建强“海工装备基地+海洋能源”，打造绿色能源联动东盟关键窗口；大力发展“陆海联通+滨海文旅”，擦亮“大湾区宝藏滨海旅游城市”品牌；积极培育绿色氢能、深海装备等新兴产业和未来产业，打造未来高质量发展新增长极，推动海洋生产总值占 GDP 比重超 30%。

本项目为陆丰市碣石湾海域碣石片区 2 号海洋产业园项目，项目科学规划养殖范围与设施布局，规范开展养殖生产作业，能够有效助推区域水产养殖产业提质升级，促进海洋养殖业健康高效发展，助力海洋牧场建设稳步推进，稳固蓝色粮仓建设根基，实现海洋渔业资源长效可持续利用。

因此，本项目建设符合《汕尾市国民经济和社会发展第十五个五年规划纲要》的要求。

### **(4) 《广东省现代化海洋牧场发展总体规划（2024—2035 年）》符合性分析**

《广东省现代化海洋牧场发展总体规划（2024—2035 年）》提出，在产业布局上，加快发展“深蓝渔业”。把发展深水网箱养殖作为调整优化粤东、粤西渔业产业结构的战略重点，推动深水网箱养殖的产业化、集群化，努力打造成高标准、高水平、高效益的深水网箱产业园区。

本项目包括网箱养殖和吊养养殖，位于汕尾市养殖规划区内，聚焦外海深水抗风浪网箱养殖，助力“深蓝渔业”发展，将推进深水网箱产业化基地和园区建设。本工程作为粤东渔业产业结构优化调整的重要项目，精准契合《广东省现代化海洋牧场发展总体规划（2024-2035 年）》中“推动粤东深水网箱养殖产业化、集群化，打造高标准产业园区”的产业布局要求，因此，本项目的建设符合《广

东省现代化海洋牧场发展总体规划（2024-2035年）》的要求。

#### （5）与《广东省养殖水域滩涂规划（2021—2030年）》符合性分析

根据《广东省养殖水域滩涂规划（2021—2030年）》，将全省水域滩涂规划分为：禁养区、限养区、养殖区三个一级区。其中禁养区是指在一定范围内禁止任何单位和个人进行水产养殖的区域；限制养殖区指在一定区域内需要限制水产养殖规模、密度或需要限制水域滩涂养殖证发放的区域；养殖区是符合《广东省海洋功能区划》和生态保护红线等管控要求，根据水域滩涂承载力和经济社会发展状况可以开展养殖活动的备选空间。

根据《广东省养殖水域滩涂规划（2021-2030年）》中各基本功能区类型的分布，本项目属于海域养殖区（图 1.9.1-1）。

养殖区管制措施为：①优化养殖空间格局：以传统养殖区为依托，充分发挥各地水域养殖滩涂优势，优化海水和淡水养殖空间格局，形成全省现代养殖新格局。粤东特色养殖区，包括汕头、潮州、揭阳、汕尾等4个地市。实施减量增收，坚持绿色发展，建设集约生态养殖示范区，重点推进汕尾、南澳—饶平等海洋增养殖基地建设。②强化养殖生产管理。养殖区内符合规划的养殖项目，应当科学确定养殖密度，完善环保审批、验收、排污许可等手续，水产养殖用水应当符合《渔业水质标准》（GB11607-1989）要求，合理投饵和使用药物，配套排放水处理设备设施，防止造成水域的环境污染，养殖生产应符合《水产养殖质量安全管理规定》的有关要求。执行国家和省有关水产品养殖饲料、药剂使用的规定，依法规范、限制抗生素、激素类化学药品的使用。必要时布设海上水产养殖区专用航标。③转变养殖方式。推广健康养殖模式，促进渔业发展由注重产量增长转向注重质量效益，由注重物质投入转向注重科技进步。④完善养殖审批管理。

符合性分析：①根据与《广东省养殖水域滩涂规划（2021—2030年）》叠图（图 1.9.1-1）可知，本项目位于广东省汕尾市碣石镇碣石湾，属于碣石湾养殖区，养殖区拟开展网箱养殖，符合规划要求；②本项目养殖密度合理，根据海水水质调查结果显示，项目所在海域水质均符合《渔业水质标准》要求，符合规划要求；③项目有利于促进养殖集约化、智能化，项目营运期间建设单位将对养殖区内养殖活动进行规范化管理，严格控制养殖密度和养殖规模，网箱养殖投喂的饵料为检验合格的产品，并制定科学合理的投喂量，减少养殖污染，贝类吊养养

殖期间不投喂饵料和药物，不会对养殖海区环境造成明显污染。且养殖区网箱养殖和吊养养殖均具有透水性，不会阻滞海域水流，符合健康养殖模式。④本报告为完善相关审批管理的关键环节。

综上，本项目与《广东省养殖水域滩涂规划（2021—2030年）》是相符的。

#### 图 1.9.1-1 项目在《广东省养殖水域滩涂规划（2021—2030年）》中的位置示意图

##### （6）与《汕尾市养殖水域滩涂规划（2018—2030年）》的符合性分析

根据《汕尾市养殖水域滩涂规划（2018-2030年）》，为了贯彻落实《中共中央国务院关于加快推进生态文明建设的意见》《国务院关于印发水污染防治行动计划的通知》和《水产养殖规划编制大纲》等相关规定，本规划的总体思路可概括为在稳定养殖面积的基础上，推动水产养殖产业转型、科学调整养殖品种结构和养殖模式、推进一、二、三产业融合发展，实现生态健康养殖，达到提质增效。

结合我国当前渔业发展方向和市委、市政府的要求，坚持“绿色崛起、科学发展”战略，加快经济发展方式转变，以科技为依托，以市场为导向，以自主创新、品牌培育等为抓手，改进品种结构，发展绿色水产品和特色养殖，全面提高渔业产品质量，大力引进名优新品种，加大渔业产业结构调整，发展生态渔业模

式，加快基地建设步伐，迅速发展集垂钓、旅游、观光、娱乐为一体的休闲渔业，构建商品鱼基地和渔业示范园区，形成一条龙头带动、区域化布局、专业化生产、一体化经营、社会化服务的新型渔业经营机制。根据农业部《养殖水域滩涂规划编制工作规范》要求，结合汕尾市水域滩涂资源、区域经济和社会发展，将全市水域滩涂划分为三类：禁止养殖区、限制养殖区和养殖区。

《汕尾市养殖水域滩涂规划（2018-2030年）》提出，适宜发展深海网箱养殖区域为碣石湾-遮浪南海域范围，总面积约1000ha，其中适宜养殖面积500ha。本项目位于汕尾市碣石湾海域，项目位于海水养殖区，不在禁养区和限养区内（图1.9.1-2），属于适宜发展深海网箱养殖的区域。本项目为网箱养殖和吊养养殖，项目的建设有利于生态渔业模式的发展，全面提高渔业产品质量，符合《汕尾市养殖水域滩涂规划（2018-2030年）》的相关要求。

**图 1.9.1-2 项目在《汕尾市养殖水域滩涂规划（2018—2030年）》中的位置示意图  
（7）与《汕尾市现代化海洋牧场建设规划（2024-2035）》的符合性分析**

《汕尾市现代化海洋牧场建设规划（2024-2035）》指出，大力拓展深远海养殖，鼓励在深远海养殖适宜区内谋划现代化海洋牧场项目，重点布局重力式网箱、桁架类网箱及养殖平台等大型渔业装备，以园区化管理和标准化服务为特点，集中开展规模化养殖活动。推动碣石湾加快海工装备联合发展，海上养殖区近期

建设面积为 14.38 平方千米，远期建设面积为 11.70 平方千米。发挥陆丰海洋工程基地作为海上风电母港的集群效应，引入深水网箱、桁架类网箱等现代化海洋牧场装备技术。

本项目为陆丰市碣石湾海域碣石片区 2 号海洋产业园项目，建设内容主要为深水网箱养殖和浮筏吊养养殖，主要养殖种类包括石斑鱼、金鲳鱼、褐蓝子鱼、太平洋牡蛎和栉孔扇贝，占用海域面积为 440.2857ha，不占用岸线。

本项目的建设有助于推动全省海洋渔业转型升级，促进现代化海洋牧场高质量发展，对建设现代化海洋牧场、打造“粤海粮仓”具有积极作用，符合《汕尾市现代化海洋牧场建设规划（2024-2035）》的目标与要求。

#### **（8）与《陆丰市养殖水域滩涂规划（2018—2030 年）》的符合性分析**

《陆丰市养殖水域滩涂规划（2018—2030 年）》指出，为了保证陆丰市水产养殖业的绿色发展，引导水产养殖业向规范化、标准化发展，本规划的总体思路可概括为“绿色健康，集约高效，生态和谐”，即在产品质量和养殖环境上实现绿色健康，在生产模式和养殖产量上实现集约高效，在生态环境上通过生态养殖和休闲渔业等方式实现生态环境和谐、生态景观和谐与生态文化和谐。即在规范现有养殖布局的基础上，推动养殖业的产业转型、结构调整、模式转变的三大转化，达到提质增效目的。养殖水域滩涂功能区分为禁止养殖区、限制养殖区和养殖区。

本项目为陆丰市碣石湾海域碣石片区 2 号海洋产业园项目，根据项目与《陆丰市养殖水域滩涂规划（2018—2030 年）》的规划图叠图可知（图 1.9.1-3），项目所在位置位于海水养殖区，不在禁养区和限养区内。本项目为网箱养殖和吊养养殖，属于开放式养殖，位于海域，项目建设与《汕尾市养殖水域滩涂规划（2018-2030 年）》中“绿色健康，集约高效，生态和谐”的规划目标相符。因此，本项目建设符合《陆丰市养殖水域滩涂规划（2018—2030 年）》的相关要求。

图 1.9.1-3 项目在《陆丰市养殖水域滩涂规划（2018—2030 年）》中的位置示意图

## 1.9.2 项目用海的必要性

本项目海域使用类型为“渔业用海”（一级类）中的“开放式养殖用海”（二级类），用海方式为“开放式”（一级方式）用海中的“开放式养殖”（二级方式）用海。

陆丰市人民政府工作会议纪要中提出：为做好稳控工作，解决传统渔民的民生问题，提出规划开放式用海的建议。如上节所述，本项目为网箱养殖及吊养养殖项目，符合当前的产业政策和发展方向，根据上述项目建设必要性可以看出，本项目是优化海洋养殖产业结构和生产布局的需要，是推动水产养殖转方式调结构、促进水产养殖业绿色发展的需要，是增加海水养殖产量、促进渔业资源可持续发展的需要，是拓展养殖空间的需要，是提高渔民收入、改善海域环境的需要。

项目建设内容为网箱养殖和吊养养殖，项目用海是由项目建设的特殊性及项目建设的必要性决定的。海水养殖生产需要占用一定的海域空间资源，对水深、水质有一定的要求，需要海水流动性好、自净能力较强、较为开阔的海域，不可避免的占用海域，所以其用海是必要的。

因此，本项目用海是十分必要的。

## 2 项目所在海域概况

### 2.1 海洋资源概况

#### 2.1.1 海岸线资源

根据本项目论证范围与 2022 年广东省政府批复岸线叠图可知(见图 2.1.1-1), 本项目不占用岸线。项目论证范围内涉及岸线类型包括人工岸线、自然岸线, 其中包括自然岸线 4.56 km, 人工岸线 2.59 km。

图 2.1.1-1 本项目论证范围内岸线类型分布图

#### 2.1.2 滩涂资源

根据《汕尾市养殖水域滩涂规划(2018-2030 年)》(汕尾市农业农村局, 2019 年 8 月), 汕尾市大陆架内(即 200m 水深以内)海域 2.39 万 km<sup>2</sup>, 相当于陆地面积的 4.5 倍。其中, 80m~200m 水深的中外渔场 138 万 km<sup>2</sup>, 40m~80m 水深的近海渔场 4800km<sup>2</sup>, 40m 以内浅海的沿岸渔场 5300km<sup>2</sup>。10m 等深线内浅海、滩涂 6.96 万 ha, 其中浅海 6.66 万 ha, 滩涂 3000ha, 目前已开发利用的有 2.45 万 ha。

陆丰市地处粤东沿海，全市 200m 等深线内海域面积 1.26 万 km<sup>2</sup>，40m 等深线内近海面积 2760 km<sup>2</sup>，10m 等深线内浅海面积 191.8 km<sup>2</sup>，5m 等深线内浅海滩涂面积 74.26 km<sup>2</sup>。

### 2.1.3 岛礁资源

汕尾市海岛共 428 个，为全省最多，约占全省海岛总数的 21.8%，其中包括有居民海岛 2 个，无居民海岛 426 个。陆丰市共有海岛 196 个，均为无居民海岛。到 2035 年，划定适度利用类海岛 47 处、特殊利用类海岛 1 处、保留类海岛 148 处，其中适度利用类海岛中包括农林渔业海岛 37 处、交通与工业用岛 10 处。本项目论证范围内岛礁资源有西桔礁、渔翁礁及眠礁，项目建设不占用海岛岸线。西桔礁、渔翁礁及眠礁位于项目养殖海区东侧及南侧，距离分别为 4.49 km、6.42 km、6.49 km（图 2.1.3-1），三座岛礁地处碣石湾，位于湾的东侧。

图 2.1.3-1 本项目论证范围内岛礁分布图

### 2.1.4 港口资源

汕尾港位于广东省东南沿海，分布在红海湾和碣石湾内，是广东沿海地区性重要港口和地区综合运输体系的重要枢纽，是广东省世界级港口群的重要组成，是汕尾市西融湾区承接珠三角辐射、东联汕潮揭实现协同发展、北通腹地拓展发

展空间，发挥沿海经济带战略支点作用的坚强支撑，是发展海洋经济、深入推进制造强市的重要抓手。

根据《汕尾港总体规划（2024—2035年）公示简本》，汕尾港目前已形成海丰、汕尾、汕尾新、陆丰等四大港区的总体布局，西起惠州汕尾分界处，东至甲东镇。根据港口空间拓展和功能布局调整的需求，结合汕尾市国土空间规划，对汕尾港的港区及作业区划分进行了调整，规划形成由小漠、海丰、汕尾、汕尾新、陆丰组成的“一港五区”总体发展格局。

2020年汕尾港完成港口货物吞吐量1273.7万吨，99.8%为进港货物，外贸吞吐量占24.2%，煤炭及制品基本保持在全港吞吐量的90%以上且变化不大。汕尾港货物的主要运输方式为水路及公路，2020年全港水路运量达到全港97%、以集运量为主，公路仅占3%、且均为疏运量。

汕尾港现有300DWT级以上各类生产泊位21个；其中，5000DWT级以上泊位6个，1000~5000DWT级泊位10个，1000DWT级以下泊位5个，还有一些渔港。汕尾港各港区现状情况如下：

（1）汕尾港区

该港区现共有码头泊位14个，其中5000DWT级泊位2个，1000~5000DWT级泊位10个，1000DWT级以下泊位2个；设计年综合通过能力180万t。

（2）汕尾新港区（红海湾）

该港区现共有泊位7个，包括1个70000DWT泊位、2个3000DWT泊位、2个2000DWT泊位和2个1000DWT泊位，设计年综合通过能力638.8万t。

（3）海丰港区

该港区现共有泊位2个，包括1个3000DWT泊位和1个1000DWT级泊位；设计年综合通过能力113万t。

（4）陆丰港区

该港区现共有码头泊位5个，其中5000DWT级泊位2个，1000DWT级以下泊位3个；设计年综合通过能力97万t。

本项目附近的渔港包括金厢渔港、乌坎渔港和碣石渔港。

金厢渔港位于陆丰市南端，碣石湾北部，地处金厢镇境内。地理坐标为东经115°41'49.244"，北纬22°51'26.217"。该港交通方便，陆路与陆丰市的东海镇、碣石镇相距15公里，距甲子镇45公里。水路距汕头市120海里，距广州市250

海里，距香港 125 海里。渔港内水域面积约 5.0 万平方米。金厢渔港后勤设施较齐全，但规模小，比较零散，现有冰厂两间，造船厂 3 间，网厂 2 间，加油站 3 处，供水、供电各 1 间，海鲜市场 2 间，海鲜加工厂 30 多间。

碣石渔港位于陆丰市南端，地处粤东碣石湾东岸，毗邻港澳，位于东经 115°47'25"，北纬 22°48'00"~22°49'38"之间。南北长约 7km，水域面积约 2.5km<sup>2</sup>。碣石渔港位于碣石镇区内，渔港配套设施基本齐全，是陆丰市重要的群众渔港之一。粤西、粤东及闽西的渔船长期在碣石渔港生产作业、避风和后期补给。碣石渔港水路交通方便，水路距香港 106 海里，距广州 206 海里，陆路距广州 370 公里，至汕头 142 公里，至深圳 266 公里，至广汕、深汕高速公路口 25 公里，至深厦高铁站 30 公里。项目新建 600HP 渔船泊位 5 个、200HP 渔船泊位 4 个，新建港区连接道路和码头、护岸、导堤等水工建筑物，配套建设港区陆域设施设备，新建项目完成后渔获卸港量可达到 3.4 万吨/年，并满足 600HP 渔船全天候进港，水域能停泊大小渔船 600 艘以上。

乌坎渔港位于粤东碣石湾北部，南临大海，北靠陆丰市市区，地理座标为东经 115°39'52"，北纬 22°53'19"，隶属于陆丰市东海镇，乌坎港东侧为金厢镇、西侧为上英镇，水陆交通极为便捷。项目近期新建渔船卸鱼泊位 41m，1 个 400HP 渔船泊位，新建引桥 37m；远期新建渔船供冰和修船泊位 78m，2 个 400HP 渔船泊位，新建引桥 59m；新建水上浮桥 6 座，总长约 521m，浮桥两侧可系泊 384 艘 20HP 小渔船；疏浚港池、避风锚地及航道，其中航道总长度约 4422m，宽约 48m，港内避风锚地约 40.5 万 m<sup>2</sup>，疏浚总计约 301 万 m<sup>3</sup>；新建护岸约 1087m 和口门拦沙导堤约 1710m；改造海堤道路约 479m，改造排水渠约 300m；渔港陆域总面积约 5.5 万 m<sup>2</sup>，新建渔港管理中心、水产品交易市场、制冰厂、垃圾中转站、污水处理站、渔需物资商店及仓储物流中心等基础配套设施；配套相关道路、导助航、水电、消防、绿化、环保、智慧渔港系统及渔港环境综合治理和渔港污染防治等设施设备。

**图 2.1.4-1 汕尾港港区分布示意图**

同时，根据《汕尾港总体规划（2024—2035 年）公示简本》，汕尾港各港区航道情况如下：小漠港区规划有小漠港区进港航道；海丰港区为远景发展区，现阶段暂不规划进港航道；汕尾港区现有汕尾西线航道、汕尾东线航道，汕尾新港区现有汕尾新港区进港航道；陆丰港区乌坎作业区现有乌坎西线航道、乌坎东线航道，碣石作业区现有碣石航道。距离本项目最近航道为碣石航道和乌坎东线航道，距离分别为 1.1 km、0.7 km。

锚地方面，汕尾港总体规划现有锚地与规划锚地一致，共 15 个锚地，汕尾港 1~15 号锚地位置如图所示。距离本项目最近锚地为 10 号和 11 号锚地，距离分别为 1.88 km、1.91 km。

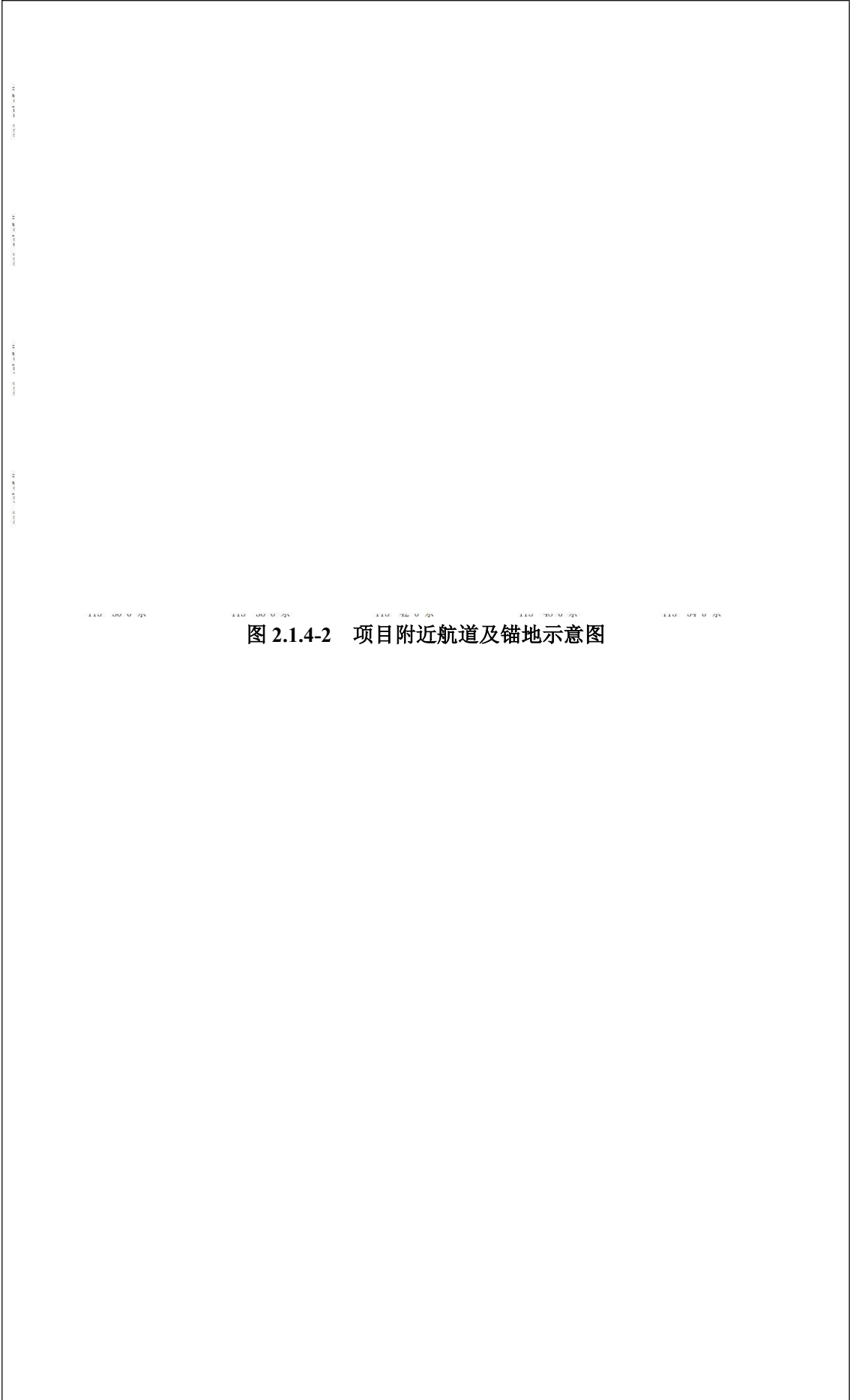


图 2.1.4-2 项目附近航道及锚地示意图

表 2.1.4-1 汕尾港锚地规划表

### 2.1.5 渔业资源

海洋渔业是汕尾经济发展的一大优势产业，全市拥有 10 个港口，其中汕尾港、甲子港是国家外贸口岸和国家一级渔港，碣石、马宫港是国家二级渔港。汕尾市海、淡水养殖业发展迅速，水产养殖的基地化、规模化、集约化生产已初具雏形，形成了 20 个海水养殖基地和 18 个淡水养殖基地，基地面积 2.3 万 ha。主要的海洋经济水品种有 14 类，107 科，173 种，其中年产量超过 2000 吨的有

20 多种。上述水产品种中，有相当一部分属于中上层鱼类，集中在辽阔的中深海渔场，尚有开发余地。龙虾、膏蟹、鲍鱼、鱿鱼等名贵水产种类繁多，渔业产值居全省之首。境内鱼、虾、蟹、贝、藻类齐全，渔业生产已有数百年历史。一般具有捕捞价值的鱼类达 200 多种。大量生产的有蓝圆鲹（巴浪鱼）、海鲡（赤鱼）、竹夹鱼、鲑鱼、大眼鲷（红目鲢）、大甲参、石斑等。甲壳类有墨吉对虾、近缘新对虾等。贝壳有近江牡蛎（蚝）、翡翠贻贝、蓝蚶等。

陆丰市水域水生生物资源丰富，水产品种类多，可作为增养殖对象的品种多，有海产鱼类 110 多科 140 多种，淡水鱼类 20 多科 30 多种，海、淡水养殖品种有鳗鱼、甲鱼、海马、鲳鱼、对虾、青蟹、鲍鱼、牡蛎、扇贝、贻贝、海参、角螺、海胆等。

根据《汕尾市养殖水域滩涂规划（2018-2030 年）》，汕尾海域经济鱼类约有 200 多种，隶属于 12 目 31 科 61 属。鲈形目占优势，共有 20 科 3 属 48 种，占 78.68%；其次为鲱形目，共 8 科 15 属，占 17.85%；另有头足类 10 种，共 4 科 5 属。经济价值较高或群体较大的种类有：石斑鱼、黄鳍鲷、真鲷、黑鲷、红笛鲷、鲈鱼、杜氏枪乌贼、曼氏无针乌贼、尖嘴魮、裘氏小沙丁鱼、斑、赤鼻棱、汉氏棱鲷、杜氏棱鲷、长颌棱、龙头鱼、中华海鲂、鲷鱼、六指马鲛、蓝圆修、丽叶鲹、竹夹鱼、大黄鱼、叫姑鱼、截尾白姑鱼、遮目鱼、褐兰子鱼、带鱼、斑点马鲛、灰鲳、银鲳、中国鲳等。

根据《2024 年广东农村统计年鉴》统计：

2023 年汕尾市渔业经济总产值 2800181.19 万元，其中海洋捕捞产值 586773.13 万元，海水养殖 759308.25 万元。

渔业人口与从业人员：2023 年，汕尾市共有海洋渔业乡镇 24 个，海洋渔业村 207 个，海洋渔户 36522 户，海洋渔业人口 223763 人。其中，从事海洋捕捞和海水养殖的专业劳动力分别有 27585 人和 10977 人。

捕捞渔船情况：2023 年，汕尾市拥有机动渔船 3638 艘，总吨位 109089t，总功率 234837kw。

海洋捕捞情况：2023 年，汕尾市海洋捕捞 187888 吨，其中鱼类 130256 吨，甲壳类 39097 吨，贝类 4549 吨头足类 13001 吨，其他 110 吨，捕捞方式主要为拖网、围网、刺网等。

海水养殖情况:2023年,汕尾市海水养殖总产量376290吨,总面积15092.6ha;其中鱼类102323吨,面积4638.2ha;甲壳类79683吨,面积4429.9ha;贝类193929吨,面积6014.6ha。

根据《汕尾统计年鉴》(2024年),2023年陆丰市渔业产值592740万元,2023年陆丰海水产品产量:232760吨,其中,海捕产量106760吨,海养产量12600吨;水产品总产值:592740万元,其中海水产品产值:575506万元,水产品养殖面积:7312ha,海养面积:6435ha。

### 2.1.6 矿产资源

汕尾市地处武夷成矿带,为全国26个重要成矿区带之一,矿产资源赋存较为丰富。全市已发现主要矿产28种,累计发现各类矿产地69处。具有开采价值的金属矿产主要包括锡、铜、钼、铅、锌、铁等,其中以锡矿资源较为突出,探明有胡坑锡矿、塌山锡矿、长埔锡矿、银瓶山锡矿等中型锡矿床。至年底,全市共探明锡矿产地18处,主要集中于海丰县境内,累计查明锡矿资源量7.7919万吨。具有较大开采价值的非金属矿产主要有建筑用花岗岩、高岭土、陶瓷土等。此外,汕尾市地热资源与矿泉水资源亦较为丰富。

陆丰矿产资源丰富,主要有六大类15种,以高岭土、石英砂、锡、锆、钛铁、硫铁矿等蕴藏量最为丰富。高岭土蕴藏量1亿吨以上,主要分布在大安、陂洋、八万、博美、城东、金厢等镇(街),其中大安镇分布面积达59平方千米,蕴藏量4000多万吨。石英砂总蕴藏量为1亿 $m^3$ 以上,主要分布在陆丰星都管理办公室、上英、东海、金厢、碣石、湖东等镇(街),其中陆丰星都管理办公室的白沙埔,地面至地下2.5m深处纯属石英砂,面积400多ha,蕴藏量达1000多万 $m^3$ 。

海洋矿产资源方面,汕尾市沿海岸线分布可供建筑及造地使用的砂土资源面积约271平方千米,总蕴藏量4.88亿 $m^3$ 。其中,施公寮至内湖一带的白沙湖畔沙滩赋存石英砂资源,探明储量2000万吨,部分石英砂的二氧化硅含量达98%以上,属优质玻璃原料。该海域海底油气资源亦较丰富。

### 2.1.7 旅游资源

汕尾市海岸线上分布着众多沙滩、奇岩、岛礁、古迹等滨海迷人风光,“神、

海、沙、石”兼备，具有“阳光、沙滩、海水、空气、绿色”5个旅游资源基本要素，历史、人文内容也十分丰富，适于开发观光旅游、购物旅游、宗教旅游。金厢、遮浪、捷胜等地海滩连绵，安全系数高、沙质细软，海水水质好，开发滨海旅游条件得天独厚，是海水浴场、日光浴场、水上运动场优良场所，其中以遮浪和金厢旅游资源开发潜力最大。遮浪山、海、湖、角风光旖旎，是国家重点海水浴场之一；观音岭金厢滩沙白、水清、浪小，岭前奇石众多，是一个理想的滨海度假胜地。龟龄岛、小岛等海岛风光旅游资源也具有很大的开发潜力。

碣石湾位于广东省汕尾陆丰市，拥有独特的滨海景观和深厚的历史文化底蕴，旅游资源丰富。碣石湾浅澳沙滩以清澈透明的海水和细软白沙闻名，退潮时可发现迷你潮汐池和天然礁石群，适合赤脚踩浪、游泳及摄影创作。浅澳沙滩东侧的礁石群与观音岭的镇海石、龙石等地质景观相映成趣，浪石相击的壮丽景象成为摄影爱好者必打卡地。周边三洲澳、大澳等未过度开发的海湾保留了原始生态，金厢滩长达8公里的海岸线以“神、海、沙、石”四景兼备著称，适合观日出、赏晚霞。碣石湾有丰富的人文历史，碣石镇依托碣石湾发展为渔商城镇，浅澳沙滩附近的渔村保留了传统晒鱼干场景，游客可体验渔民生活与渔港烟火气；观音岭金厢滩保留周恩来、叶挺大革命时期渡海处遗址，镇海石上的明代摩崖石刻“扬威止水”等历史痕迹增添了文化厚度；观音岭水月宫（观音堂）与玄武山元山寺形成宗教文化联动，吸引祈福与研学游客。在碣石湾还可参与沙滩摩托、海上摩托等刺激项目，或选择风平浪静时游泳、浮潜；退潮赶海挖沙蟹、捡贝壳是亲子游热门项目。浅澳提供免费露营区，夜晚可枕浪观星，清晨赏橘子海日出；当地海鲜市场自购食材加工，推荐蚵仔煎、水晶饺等特色小吃。

碣石湾通过生态保护与文旅融合，正逐渐成为粤东地区兼具自然野趣与人文深度的黄金海岸。

### 2.1.8 “三场一通道”分布情况

广东沿海的渔业资源虽种类丰富多样，并有广温性种类出现，但大多数主要经济鱼种以地方性种类为主，常见的多是进行近海至沿岸或在一个海湾、河口作较短距离生殖和索饵洄游的群体，大多数中上层和近岸层鱼类有产卵和索饵集群的特征，但不作远距离的洄游，只是随着季节的更替、水系的消长，鱼群由深水处往近岸浅水处往复移动，各种类的分布移动并不一致，因而在大陆架广阔海域

可捕到同一种类，地方性特征十分明显。常见栖息于沿岸、浅近海进行索饵、产卵繁殖的种类有赤鼻棱鯧、龙头鱼、银鲳、棘头梅童鱼、前鳞鲳、圆腹鲱、丽叶鲱、裘氏小沙丁鱼、中华小沙丁鱼、鳓、印度鳓、黄鲫、鳗鲡、黄鳍鲷、四指马鲛、六指马鲛、大黄鱼、斜纹大棘鱼、黄姑鱼、叫姑鱼、日本金线鱼、中国鲳、灰鲳等等，其他大多数海水鱼类广泛分布于大陆架海域以内海域，如多齿蛇鲳、花斑蛇鲳、蓝圆鲹、竹筴鱼、短尾大眼鲷、大甲鲹、海鳗、马鲳、刺鲳、带鱼、鲨鱼类等。头足类中除火枪乌贼、田乡枪乌贼、柏氏四盘耳乌贼等分布于沿岸、河口之外，其他大多数分布范围较广，可分布至大陆架海域之内。因此，广东省沿岸海域是主要经济物种的产卵和索饵场。

### **(1) 南海鱼类产卵场**

根据中华人民共和国农业部 2002 年 2 月编制的《中国海洋渔业水域图》，南海鱼类产卵示意图见图 2.1.8-1 和 2.1.8-2。本项目不在南海中上层鱼类产卵场内，也不在南海底层、近底层鱼类产卵场内。

### **(2) 南海北部幼鱼繁育场保护区**

南海北部幼鱼繁育场保护区位于南海北部及北部湾沿岸 40m 等深线、17 个基点连线以内水域，保护期为 1-12 月。该保护区的管理要求：保护期内禁止拖网船、拖虾船以及捕捞幼鱼、幼虾为主的作业船只进入本区生产，防止或减少对渔业资源的损害。本项目位于南海北部幼鱼繁育场保护区内。

### **(3) 南海区幼鱼幼虾保护区**

《中国海洋渔业水域图（第一批）—南海区渔业水域图（第一批）》，南海幼鱼、幼虾保护区共有 4 处，本项目位于广东省沿岸由粤东的南澳岛至粤西的雷州半岛徐闻县外罗港沿海 20m 水深以内海域的保护区内，保护期为每年的 3 月 1 日至 5 月 31 日。




图 2.1.8-1 南海底层、近海层鱼类产卵场示意图

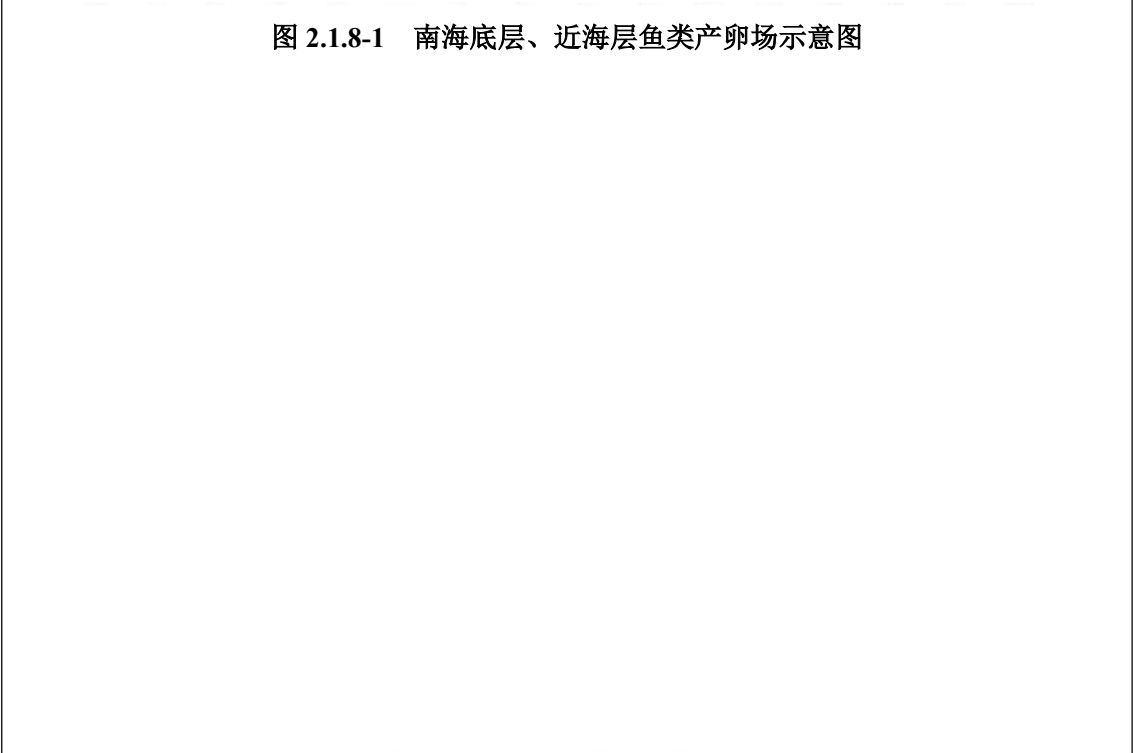


图 2.1.8-2 南海中上层鱼类产卵场示意图

图 2.1.8-3 南海国家级及省级渔业品种保护区分布图

图 2.1.8-4 南海区幼鱼幼虾保护区

图 2.1.8-5 南海北部幼鱼繁育场保护区图

## 2.1.9 自然保护区

本项目不占用自然保护区，评价范围也不涉及自然保护区，距离最近的自然保护区为包括碣石湾海马资源自然保护区、碣石湾鲐鱼长毛对虾国家级水产种质资源保护区，距离分别约为 8km、9km。各自然保护地分布示意图见图 2.1.9-1。

图 2.1.9-1 项目周边海域自然保护区示意图

(1) 碣石湾海马资源自然保护区

碣石湾海马资源自然保护区位于田尾山以南海域，位于项目南侧约 9 km，于 2006 年由汕尾市批准建立。保护区范围包括 A: 115°42'00"E, 22°33'00"N; B: 116°00'50"E, 22°34'00"N; C: 116°02'35"E, 22°24'40"N; D: 115°42'00"E, 22°20'40"N 等四点连线内海域，面积约 500 hm<sup>2</sup>，保护对象为三斑海马、日本海马和克氏海马等及其栖息环境。

克氏海马 (*Hippocampus kelloggi*)，又名线纹海马，也叫黄金海马，是一种近海暖水性鱼类，为国家二级保护鱼类。克氏海马生活在近海海藻丛或珊瑚礁丛非常繁茂的地带，喜栖息于海藻丛生、水质清澈的近海海区，游泳方式多样，但游泳能力较差，常靠尾部卷在海藻上捕食，用口吸食游近其身体的各种浮游动物和小虾。自然海区海马主要摄食小型甲壳动物，主要有挠足类、蔓足类的藤壶幼体、虾类的幼体及成体、莹虾、糠虾和钩虾等。海马的摄食量与水温、水质密切相关。海马生长对温度的要求为 10~32°C，溶氧要求在 4 mg/L 以上，盐度的适应范围为 5~32，一般要求比重在 9 以上，如果比重过低则会引起海马的死亡。在适温范围内，水温高，则摄食量大，消化快。水质不良时，摄食量减少，甚至停食。在正常条件下，海马的日摄食量约占体重的 10%。海马一次摄食量很大，同时耐饥性也很强，从初生苗到成鱼耐饥时间可达 4~132 天。克氏海马鱼的繁殖方式也与其他鱼类不同，是由雄性代替雌性来进行养育后代的工作，水温在 20°C 以上时开始繁殖，时间多集中在 6~9 月，孵化期 8~20 天，在良好的生活条件下，每尾亲鱼一年可繁殖 10 次，每次可产小海马鱼近千尾。小海马生长迅速，数月后可长到亲体大小。克氏海马分布于我国东海和南海（广东、福建、台湾等地），在广东沿海的广州、汕头、北海、闸坡也有分布。

## (2) 碣石湾鲮鱼长毛对虾国家级水产种质资源保护区

碣石湾鲮鱼长毛对虾国家级水产种质资源保护区位于粤东汕尾市碣石湾。保护区总面积 1800 hm<sup>2</sup>，核心区面积 675 hm<sup>2</sup>，实验区面积 1125 hm<sup>2</sup>。保护区具体地理位置为以下四点范围：1) 22°49.14'N, 115°37.38'E; 2) 22°47.22'N, 115°37.38'E; 3) 22°47.22'N, 115°40.44'E; 4) 22°49.14'N, 115°40.44'E。主要保护对象为鲮鱼、长毛对虾以及海鳗、赤点石斑、花鲈、三疣梭子蟹、锯缘青蟹等经济渔业种类亲体和幼体。综合保护种类的产卵期和幼体的繁殖期，特别保护期为每年（2~4）月和（10~12）月，一般保护期为每年的 7 月份至翌年 4 月份。保护区位于项目

西北侧约 8 km。

## 2.2 海洋生态概况

### 2.2.1 气候特征

本报告采用陆丰气象站（59502，位于东海镇东风路尾后壁洋“郊外”，北纬 22°57′，东经 115°39′）资料，代表项目区域的气候与气象特征，地理坐标为北纬 22°57′，东经 115°9′39″，观测场地高度 4.4m；同时收集了项目所在区域 2025 年的气候数据。

汕尾市位于祖国大陆东南部，属南亚热带季风气候区，海洋性气候明显，光、热、水资源丰富。其主要气候特点是气候温暖，雨量充沛，雨热同季，光照充足，冬不寒冷，夏不酷热，夏长冬短，春早秋迟；秋冬春旱，常有发生，夏涝风灾，危害较重。根据 2000-2019 年气象数据统计分析，陆丰气象站气象资料整编表如表 2.2.1-1 所示。

表 2.2.1-1 陆丰气象站常规气象项目统计（2000-2019）

统计项目		统计值	极值出现时间	**极值
多年平均气温（C）		22.8		
累年极端最高气温（C）		36.8	2005-07-18	38.3
累年极端最低气温（C）		5.1	2016-01-25	3.0
多年平均气压（hPa）		1011.9		
多年平均水汽压（hPa）		22.5		
多年平均相对湿度（%）		77.2		
多年平均降雨量（mm）		2019.8	2015-05-20	402.5
灾害天气统计	多年平均沙暴日数（d）	0.0		
	多年平均雷暴日数（d）	45.6		
	多年平均冰雹日数（d）	0.0		
	多年平均大风日数（d）	1.9		
多年实测极大风速（m/s）、相应风向		23.9	2013-09-22	40.0NNE
多年平均风速（m/s）		2.4		
多年主导风向、风向频率（%）		E12.9%		
多年静风频率（风速≤0.2m/s）（%）		4.3		

*统计值代表均值 **极值代表极端值	举例：累年极端最高气温	*代表极端最高气温的累年平均值	**代表极端最高气温的累年
-----------------------	-------------	-----------------	---------------

(1) 气温

1) 月平均气温与极端气温

陆丰气象站 07 月气温最高 (28.9°C)，01 月气温最低 (14.9°C)，近 20 年极端最高气温出现在 2005-07-18 (38.3°C)，近 20 年极端最低气温出现在 2016-01-25 (2.0°C)。

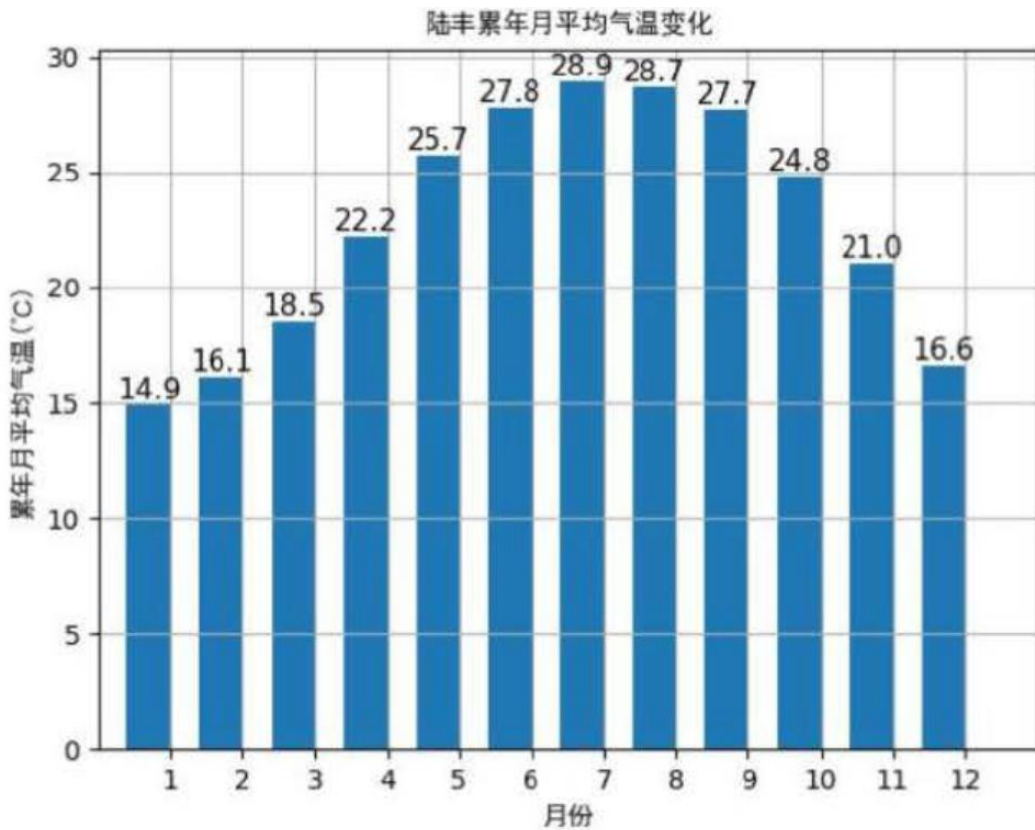


图 2.2.1-1 陆丰月平均气温 (单位: °C)

2) 温度年际变化趋势与周期分析

陆丰气象站近 20 年气温无明显变化趋势, 2002 年年平均气温最高 (23.3°C), 2011 年年平均气温最低 (22.1°C), 周期为 4 年。

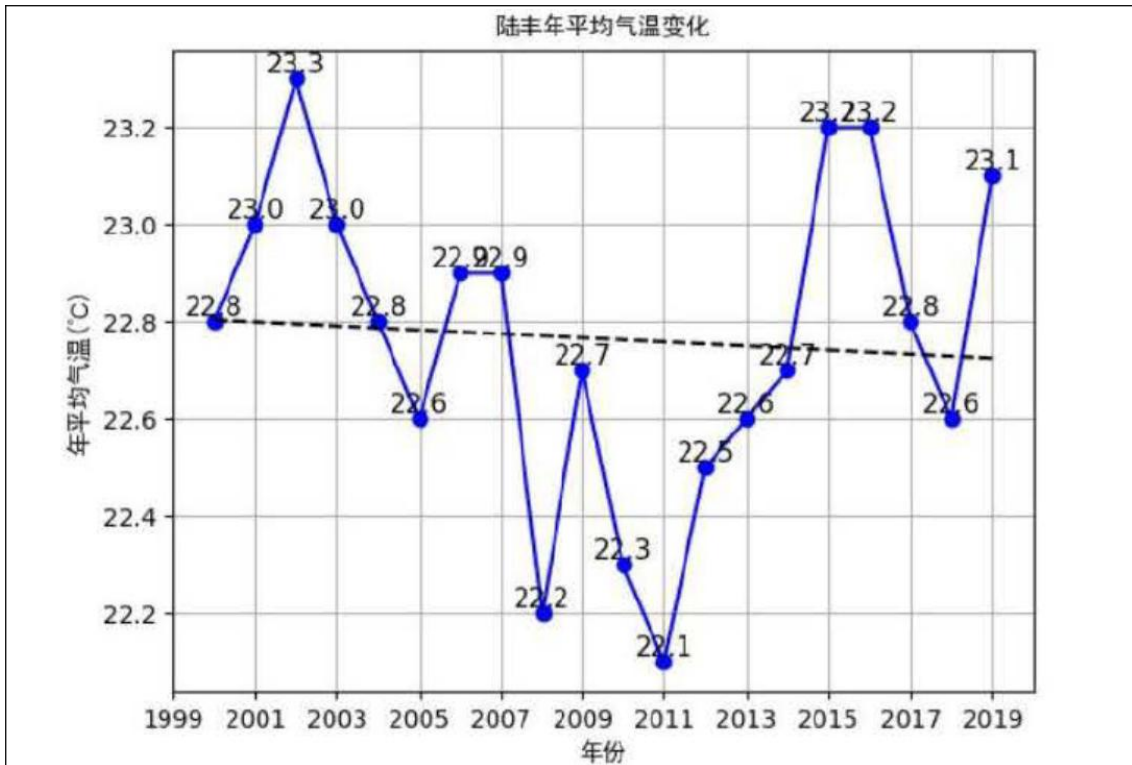


图 2.2.1-2 陆丰（2000-2019）年平均气温（单位：°C，虚线为趋势线）

根据《2025年汕尾市气候公报》（广东省汕尾市气象局，2026年1月23日），汕尾市全市2025年平均气温23.0°C，与常年气候值22.8°C大致持平。高温日数少，各地0-8天，其中汕尾市城区全年未出现35°C以上的高温；低温日数少，各地0-3天，其中汕尾市城区、陆丰市区未出现5°C以下的低温。

## （2）降水

### 1) 月平均降水与极端降水

陆丰气象站06月降水量最大（523.0mm）10月降水量最小（31.3mm）近20年极端最大日降水出现在2015-05-20（4025mm）。

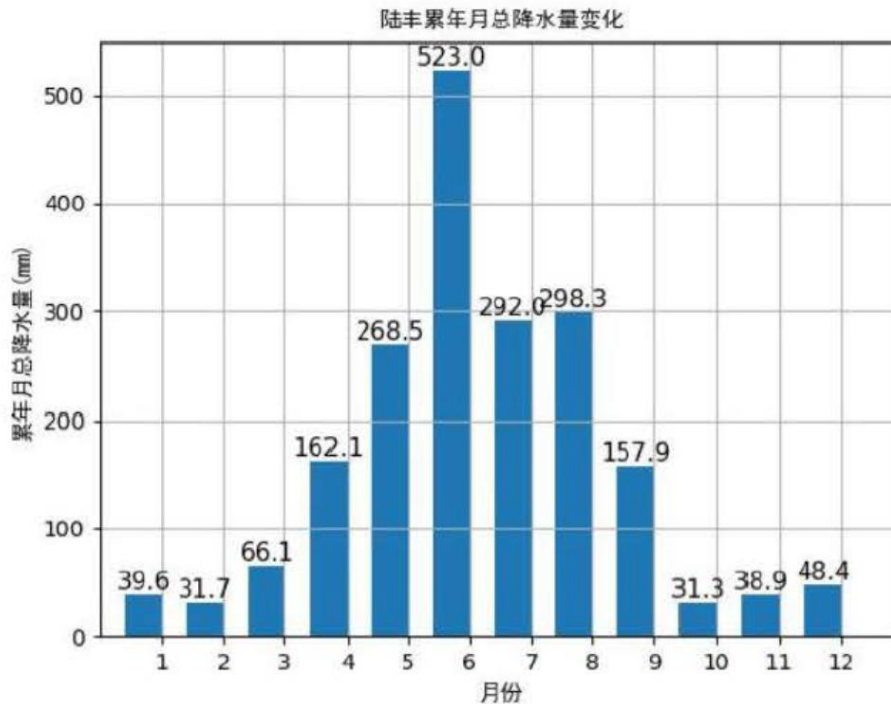


图 2.2.1-3 陆丰月平均降水量（单位：mm）

## 2) 降水年际变化趋势与周期分析

陆丰气象站近 20 年年降水总量无明显变化趋势，2006 年年总降水量最大（2790.9mm），2004 年年总降水量最小（1502.3mm），无明显周期。

根据《2025 年汕尾市气候公报》（广东省汕尾市气象局，2026 年 1 月 23 日），2025 年汕尾市呈现“前旱后涝、旱涝急转”的特点，雨量分布时空不均；全市年平均雨量 2199.3 毫米，与常年 2173.5 毫米大致持平；除第三季度（同时也是后汛期）异常多雨以外，其余季度均异常少雨。全年共出现 19 轮强降水或强对流天气过程，其中有 3 场单日雨量超过 250 毫米的特大暴雨（7 月 11 日、8 月 3—5 日、9 月 20 日，共 5 天）。其中 8 月初季风强降雨过程为今年最强的降雨过程，也是 2018 年“8.30”过程以来我市最强降雨过程。2025 年全市各县区最大年雨量站分别为：陆河水唇 2956 毫米、海丰海城 2950 毫米、陆丰陂洋 2810 毫米、汕尾市城区红草 2771 毫米、红海湾遮浪 2016 毫米。

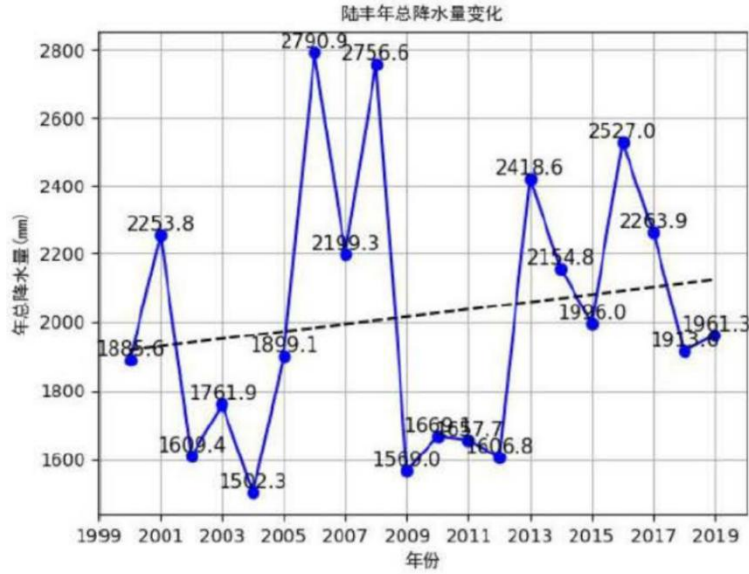


图 2.2.1-4 陆丰（2000-2019）年总降水量（单位：mm，虚线为趋势线）

(3) 风况

1) 月平均风速

陆丰气象站月平均风速如表 2.2.1-2，12 月平均风速最大（25 m/s），4 月风速最小（2.2 m/s）。

表 2.2.1-2 陆丰气象站月平均风速统计（单位：m/s）

月份	1	2	3	4	5	6	7	8	9	10	11	12
平均风速	2.5	2.4	2.3	2.2	2.3	2.3	2.4	2.3	2.4	2.4	2.5	2.5

2) 风向特征

近 20 年资料分析的风向玫瑰图 2.2.1-5 所示，陆丰气象站主要风向为 E 和 N，NW、N、S，占 46.8%，其中以 E 为主风向，占到全年 12.9%左右。

表 2.2.1-3 陆丰气象站风向频率统计（单位：%）

风向	N	NNE	NE	ENE	E	ESE	SE	SSE	S
频率	11.7	6.0	35	4.0	12.9	76	68	3.2	96
风向	SSW	SW	WSW	W	WNW	NW	NNW	C	
频率	5.0	5.1	2.0	1.6	1.0	3.2	12.6	43	

表 2.2.1-4 陆丰气象站风向频率统计 (单位: %)

月份 风向	N	NNE	NE	ENE	E	ESE	SE	SSE	S	SSW	SW	WSW	W	WNW	NW	NNW	C
01	14.3	6.9	3.2	3.8	11.3	7.9	6.1	2.7	34	2.2	2.2	1.1	0.4	1.0	4.3	24.1	4.9
02	11.2	6.0	3.1	4.0	15.0	10.4	7.2	2.3	6.8	3.4	2.8	0.8	0.9	0.6	3.4	15.9	6.2
03	8.7	5.4	3.4	4.8	16.2	11.0	8.8	3.5	7.3	4.2	3.6	1.8	0.9	0.5	2.8	11.8	5.2
04	76	4.4	2.8	4.7	15.1	9.2	8.8	3.8	13.1	5.4	5.0	1.7	1.5	1.2	2.5	7.9	5.2
05	58	4.3	3.3	4.8	14.6	8.8	8.7	4.7	14.3	6.5	6.8	3.0	1.6	0.9	2.5	5.6	3.7
06	4.2	2.8	2.4	3.0	11.3	5.1	5.6	4.4	18.3	10.9	12.2	3.9	3.9	1.1	1.7	3.7	5.6
07	5.6	4.4	2.4	3.0	10.1	5.2	6.5	4.5	17.6	8.8	10.6	4.9	3.7	2.0	3.1	4.5	3.2
08	99	6.6	3.8	2.9	8.3	4.7	5.5	3.9	13.6	7.4	9.1	3.8	3.7	1.8	4.1	7.0	3.9
09	14.9	8.5	5.4	4.3	13.7	8.5	6.2	2.9	5.6	4.2	3.4	1.7	1.1	1.1	3.7	11.9	3.1
10	17.9	7.9	4.8	5.2	16.0	7.0	7.6	2.0	5.7	2.2	2.3	0.3	0.4	0.6	3.0	14.4	2.6
11	19.6	6.6	3.9	4.2	13.3	7.9	6.1	1.5	4.2	2.7	1.3	0.6	0.5	0.4	4.0	19.0	4.2
12	20.3	7.5	3.3	3.3	9.6	5.4	4.8	1.6	4.9	2.2	2.1	0.5	0.6	0.9	3.8	25.3	3.9

20年风向频率统计图  
(2000-2019)  
(静风频率: 4.3%)

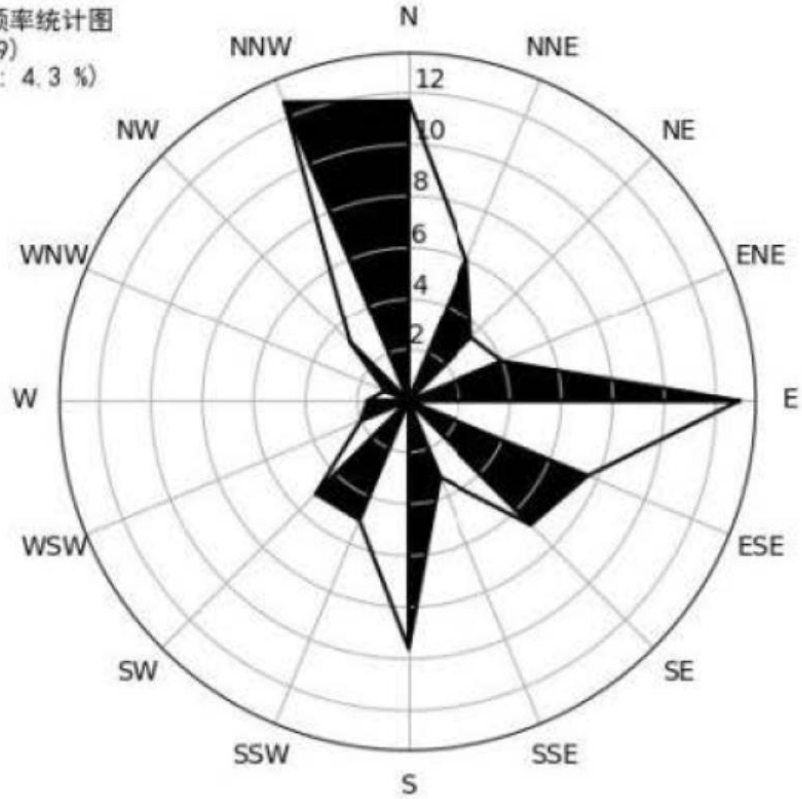


图 2.2.1-5 陆丰风向玫瑰图 (静风频率 4.1%)

### 3) 风速年际变化特征与周期分析

根据近 20 年资料分析, 陆丰气象站风速无明显变化趋势, 2000 年年平均风速最大 (2.7m/s), 2016 年年平均风速最小 (2.0m/s), 周期为 10 年。

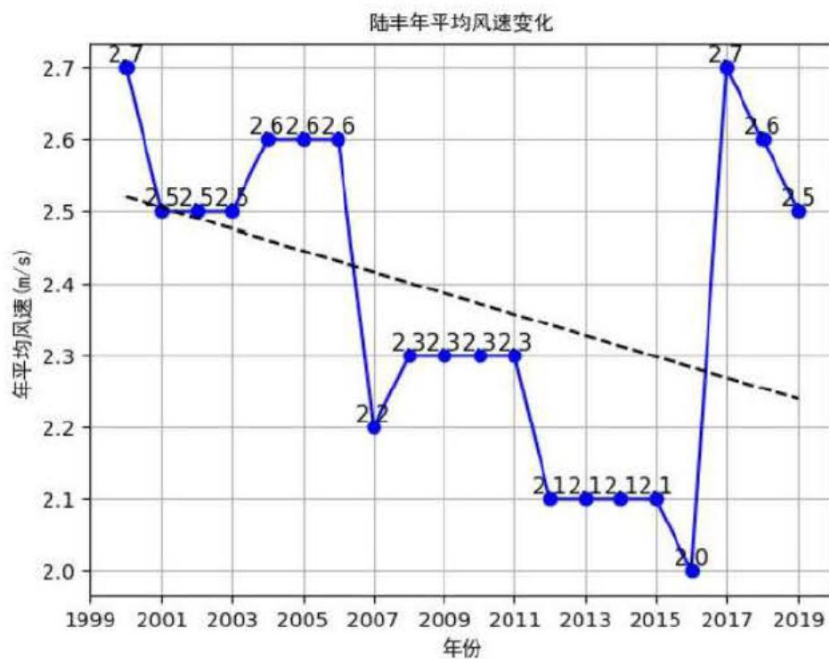


图 2.2.1-6 陆丰 (2000-2019) 年平均风速 (单位: m/s, 虚线为趋势线)

根据《2025年汕尾市气候公报》（广东省汕尾市气象局，2026年1月23日），2025年汕尾市各地年平均风速：汕尾2.3米/秒，海丰2.0米/秒，陆丰2.3米/秒，陆河1.6米/秒，各地年平均风速与常年大致持平。汕尾市城区的主导方向为东（E），频率为23%，其次为东北东（ENE）17%。海丰县的主导风向为北（N），频率为17%，其次为北东北（NNE），频率为14%（静风频率达5%）。陆丰市的主导风向为北（N）和西北北（NNW），频率均为12%，其次为东（E），频率为11%。陆河县的主导风向为南（S），频率为11%。各地的风向频率与海陆位置、季风气候密切相关。

#### (4) 日照

##### 1) 月日照时数

陆丰气象站07月日照最长（220.1h），04月日照最短（107.9h）。

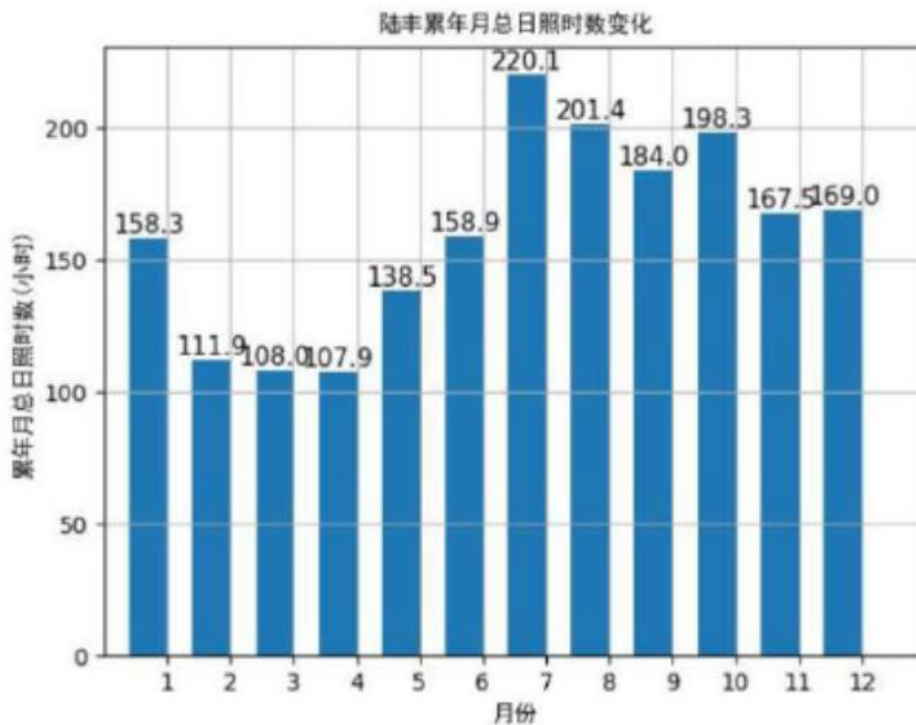


图 2.2.1-7 陆丰月日照时数（单位：h）

##### 2) 日照时数年际变化趋势与周期分析

陆丰气象站近20年年日照时数呈现下降趋势，每年下降15.61h。2004年年日照时数最长（2203.8h），2016年年日照时数最短（1690.1h），周期为2-3年。

根据《2025年汕尾市气候公报》（广东省汕尾市气象局，2026年1月23日），2025年汕尾市1月、3-4月日照时数较常年偏多4成左右，2月和12月较常年偏多1成，9月大致持平常年；其余月份均少于常年同期，其中7月平均日

照时数较常年偏少 2 成。全市各地年日照时数：汕尾市城区 2007.8 小时，海丰县 1816.7 小时，陆丰市 2028.5 小时，全市平均 1951.0 小时，与常年总日照时数 1918.5 小时大致持平。

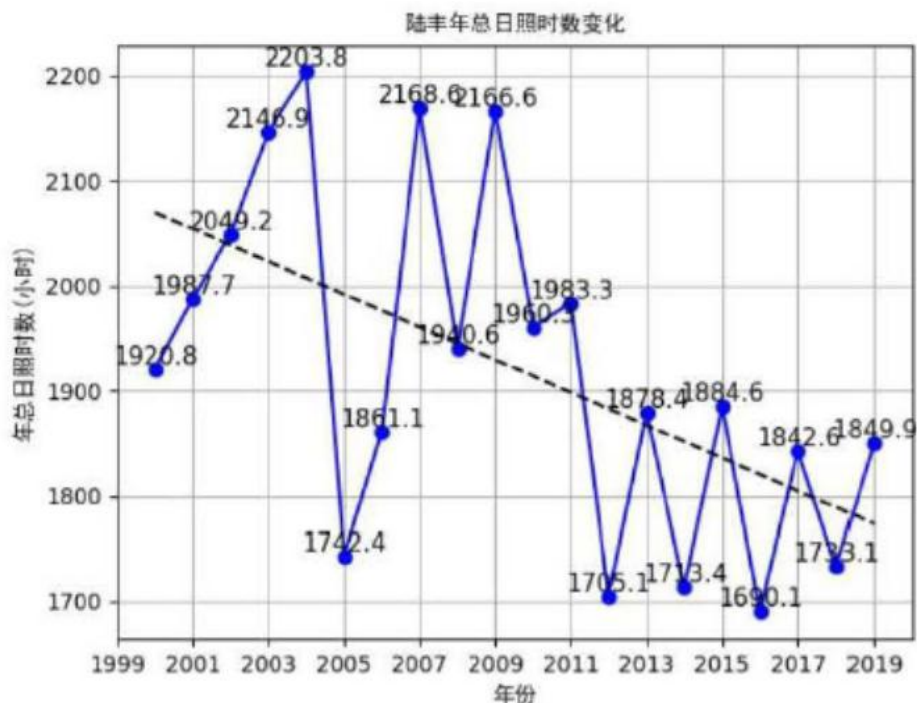


图 2.2.1-8 陆丰（2000-2019）年日照时长（单位：h，虚线为趋势线）

(5) 相对湿度

1) 月相对湿度分析

陆丰气象站 06 月平均湿度最大（84.3%），12 月平均相对湿度最小（68.2%）。

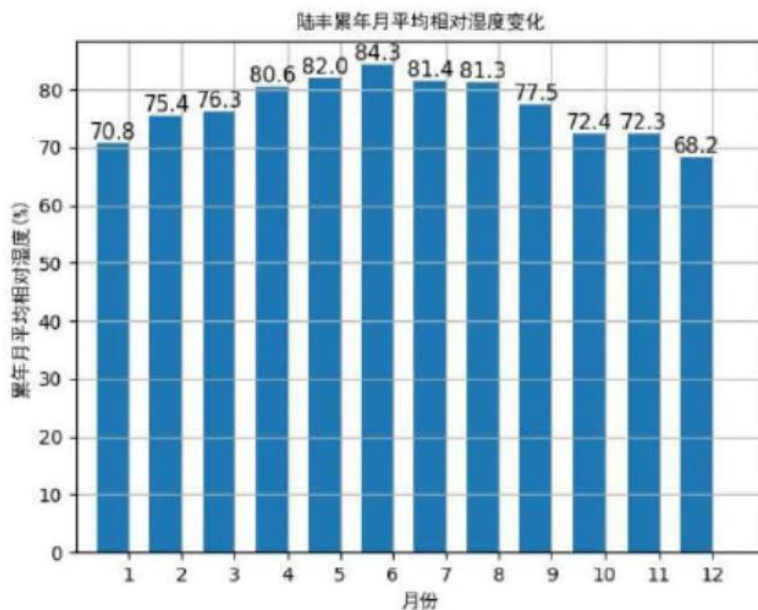


图 2.2.1-9 陆丰月平均相对湿度（纵轴为百分比）

## 2) 相对湿度年际变化趋势与周期分析

陆丰气象站近 20 年年平均相对湿度呈现上升趋势，每年上升 0.30%，2019 年年平均相对湿度最大（83.3%），2008 年年平均相对湿度最小（71.0%），周期为 10 年。

根据《2025 年汕尾市气候公报》（广东省汕尾市气象局，2026 年 1 月 23 日），2025 年汕尾全市的平均相对湿度为 76%，与常年（78%）大致持平。

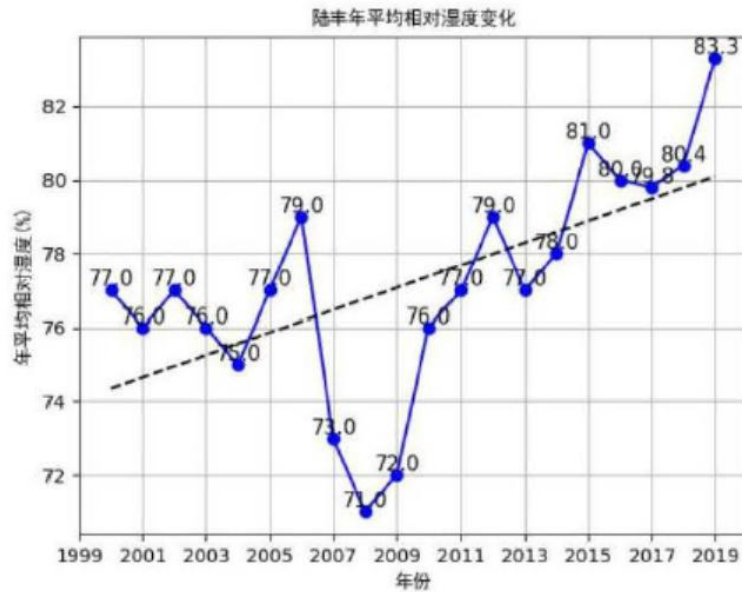


图 2.2.1-10 陆丰（2000-2019）年平均相对湿度（纵轴为百分比，虚线为趋势线）

## 2.2.2 海洋水文

### 2.2.2.1 潮汐

#### (1) 潮型

本港海域属于不规则日潮型，即在半个太阴月（约 14.8 日）中，一天出现一次高潮和一次低潮的现象少于 7 天，其余天数为每天有两次高潮和低潮。

#### (2) 基面关系

项目附近无长期验潮站，基面关系采用位于项目西北方约 40km 的汕尾站基面关系。基面关系如图 2.2.2-1 所示。

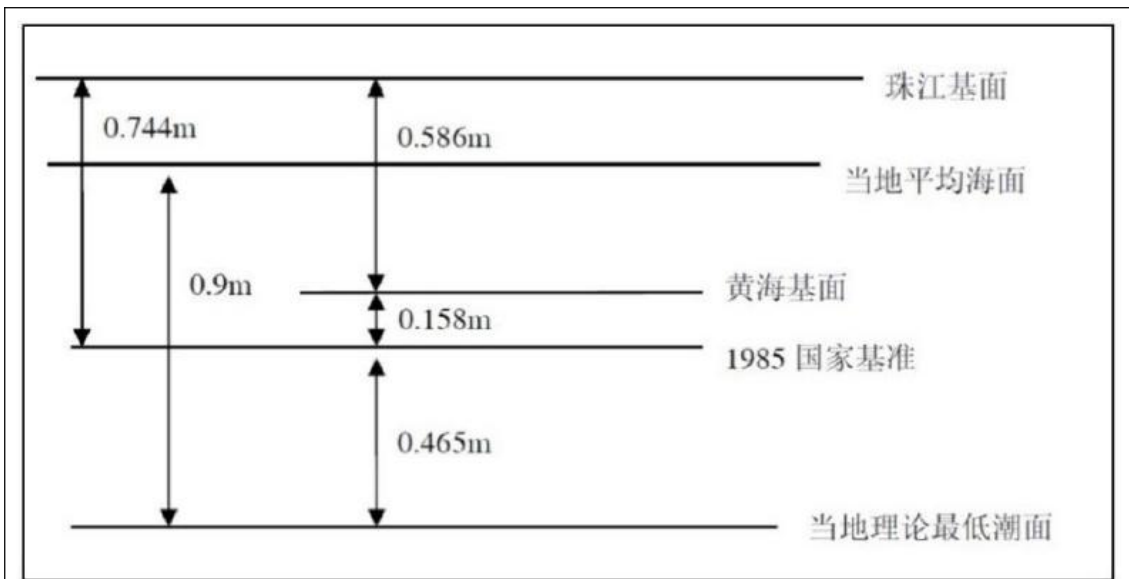


图 2.2.2-1 各基准换算关系图

### (3) 潮位特征值

据项目附近神泉站、甲子站和遮浪站多年潮位资料统计，得出项目海区潮汐特征（1985 国家高程基准面起算，下同）：

表 2.2.2-1 各潮位站短期潮位特征表

	神泉站	甲子站	遮浪站
最高潮位	0.72	0.90	1.12
最低潮位	-0.88	-0.80	-0.80
平均高潮位	0.46	0.51	0.64
平均低潮位	-0.56	-0.54	-0.48
最大潮差	1.46	1.64	1.84
平均潮差	1.01	1.05	1.13
平均涨潮历时 (h)	13.71	14.21	14.50
平均落潮历时 (h)	10.29	9.79	9.50

### 2.2.2.2 波浪

项目附近无长期测波站，最近的为位于碣石湾西南侧遮浪角的遮浪海洋站（N22°39′，E115°34′），遮浪角是一个半岛岬角，西北紧靠红海湾，东北靠碣石湾。遮浪角周围的海岸大部分是沙质，只有少数岸段是礁石，近岸海底多为泥沙，东侧近岸 100m 范围内水深 9-12m，往外可达 20m，目测浮筒位于遮浪角观测点东南外水深约 22.5m 处。该站从 1960 年开始观测至今，观测方式为目测，一天四次，观测时段为 8、11、14、17 时，观测时间长达 40 多年，观测年限较长，资料比较完整。

根据遮浪海洋站（N22°39′，115°34′）观测资料统计，本海域以风浪为主，

风浪占 89%，常浪向 E 和 ENE，频率分别为 21.2%和 21.6%，强浪向为 ESE 及 SE，强浪向随季节而变化，冬春受北方寒潮入侵的影响，强浪向主要为 E 及 ENE，最大波高在 6m 左右；夏秋季本海区常有强台风登陆或影响，强浪向为 ESE 及 SE，SE 向实测的最大波高达 9.5m。

表 2.2.2-1 为遮浪站 2005 年 1~12 月波高的分级统计表。由表看出遮浪站一年中以 0.6~2.5m（3~5 级）浪范围的波高频率最大（达 80.2%），占总观测次数的 4/5，大于 5m 的波高仅在强台风登陆或强寒潮入侵影响时才出现；遮浪的波周期则对 4.1~6.0s 范围的频率最大达 96.7%，小于 4s 和大于 6s 的波浪频率甚少。说明遮浪海区以短周期的风浪占绝对优势。

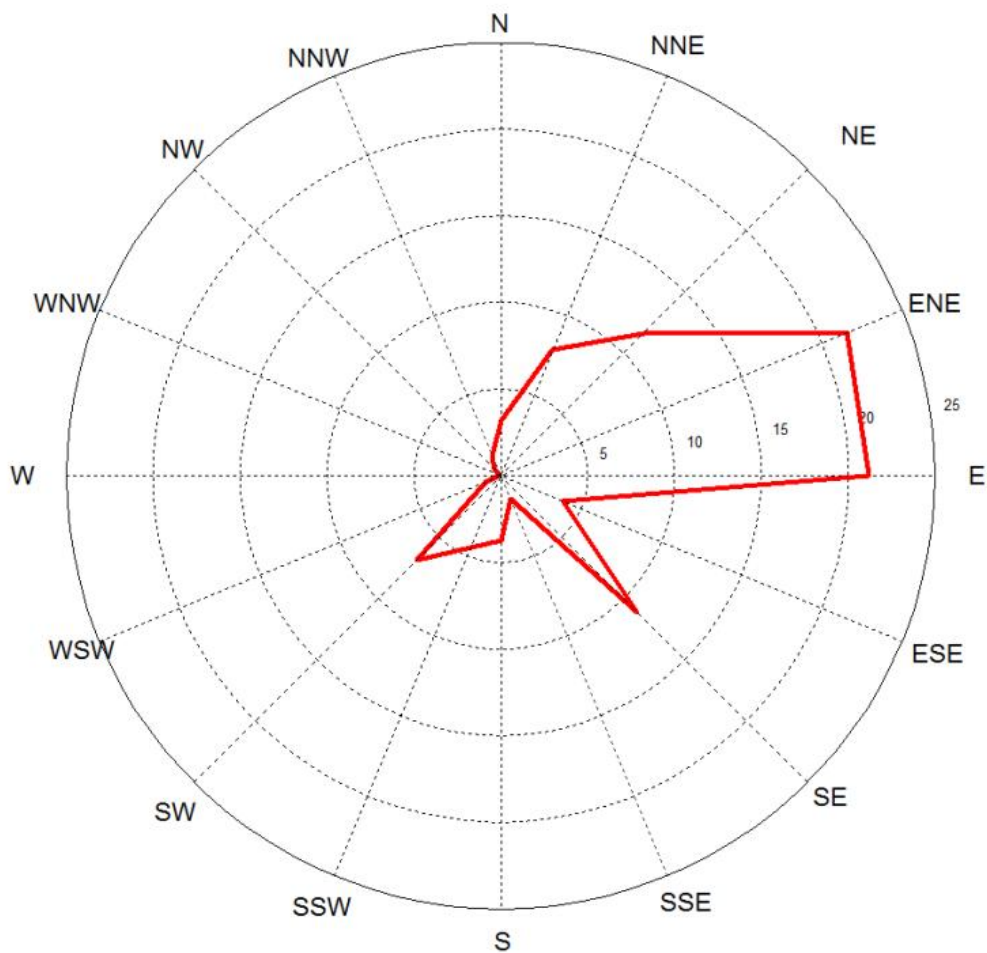


图 2.2.2-2 波浪玫瑰图

表 2.2.2-1 遮浪站 2005 年 1 月~12 月波高分级统计表

方向	波高频率/%											周期频率/%				
	≤0.5	0.6~1.0	1.1	1.6~2.0	2.1~2.5	2.6~3.0	3.1~3.5	3.6~4.0	4.1~4.5	4.6~5.0	合计	3.1~4.0	4.1~5.0	5.1~6.0	6.1~7.0	合计
N	/	0.07	1.25	0.97	0.48	0.21	0.21	/	/	/	3.19	0.28	1.52	1.39	/	3.19
NNE	/	0.35	2.84	3.12	1.25	0.28	/	/	/	/	7.84	0.35	5.19	2.29	/	7.83
NE	0.14	0.97	2.77	3.39	1.80	1.04	0.97	0.48	0.07	/	11.63	0.55	4.99	5.89	0.21	11.64
ENE	/	0.76	3.53	6.30	4.57	2.98	2.35	0.48	0.28	0.35	21.60	0.28	10.25	10.94	0.14	21.60
E	0.28	4.50	5.68	5.33	3.05	1.66	0.35	0.28	0.07		21.20	0.14	10.53	10.39	/	21.20
ESE	/	1.04	1.52	0.90	0.14	0.28	/	/	/	/	3.88	/	2.15	1.73	0.07	3.88
SE	2.56	6.16	1.59	0.55	0.28	/	/	/	/	/	11.14	0.35	3.46	7.27	/	11.55
SSE	0.21	0.90	0.21	0.14	/	/	/	/	/	/	1.46	/	0.97	0.48	/	1.45
S	0.76	1.87	0.62	0.35	0.07	0.07	/	/	/	/	3.74	0.07	1.66	2.10	/	3.74
SSW	0.62	0.83	1.66	0.98	0.21	0.21	0.48	/	/	/	4.49	0.28	2.29	1.94	/	4.51
SW	1.04	3.46	1.11	0.62	0.21	0.35		0.07	/	/	6.86	0.28	4.09	2.49	/	6.86
WSW	0.14	0.28	0.07	0.28	0.07	.014	/	/	/	/	0.98	0.07	0.55	0.35	/	0.97
W	/	/	/	/	0.07		0.07				0.14	/	0.07	0.07	/	0.14
WNW	/	0.07	/	/	/	/	/	/	/	/	0.07	/	/	0.07	/	0.07
NW	/	0.21	0.28	/	/	/	0.07	/	/	/	0.56	/	0.35	0.21	/	0.56
WWN	/	0.07	0.14	0.55	0.21	0.28	/	/	/	/	1.25	0.14	0.55	0.55	/	1.24
合计	5.75	21.54	23.27	22.98	12.41	7.50	4.50	1.31	0.42	0.35	100.0	2.79	48.62	48.07	0.56	100

### 2.2.2.3 水文动力环境

广东创蓝海洋科技有限公司于2023年1月7日14:00至2023年1月8日15:00（农历十二月初十六至十二月初十七），在C1、C2和C3站位分别布放1台潮位仪进行潮位观测。海流、悬沙、海水温度、盐度和气象要素测量也在该大潮期间进行。

根据技术要求，本次观测海域在陆丰海域，在设置3个临时潮位站，6个水文泥沙、温度、盐度观测站。具体位置如表2.2.2-2、图2.2.2-3所示。

潮位观测每5 min采集一次数据，水位读至0.01 m。潮位观测时间涵盖整个海流、悬沙调查和温盐调查过程。

海流、悬沙和温盐分层调查根据实际水深情况进行分层施测，本次调查各站位海流均采用3点法测量（表层、中层、底层），悬沙观测也采用3点法测量，温度采用自容式温度压力记录仪测定，盐度采用盐度计测量。

表 2.2.2-2 陆丰海域测量站点位置

图 2.2.2-3 陆丰海域潮位、海流、温盐和悬沙测量站点位置

(1) 潮汐

1) 潮位曲线

根据技术要求，本次在工程海区域设置 3 个临时潮位站，位于 C1、C2 和 C3 站位，进行与海流观测同步的潮位观测，观测使用仪器为潮位仪，观测频次为每 5min 一次。计算分析可得潮位曲线如图 2.2.2-4~图 2.2.2-6 所示。



图 2.2.2-4 C1 站观测期间水位过程线（基于观测期间计算的平均海平面）



图 2.2.2-5 C2 站观测期间水位过程线（基于观测期间计算的平均海平面）

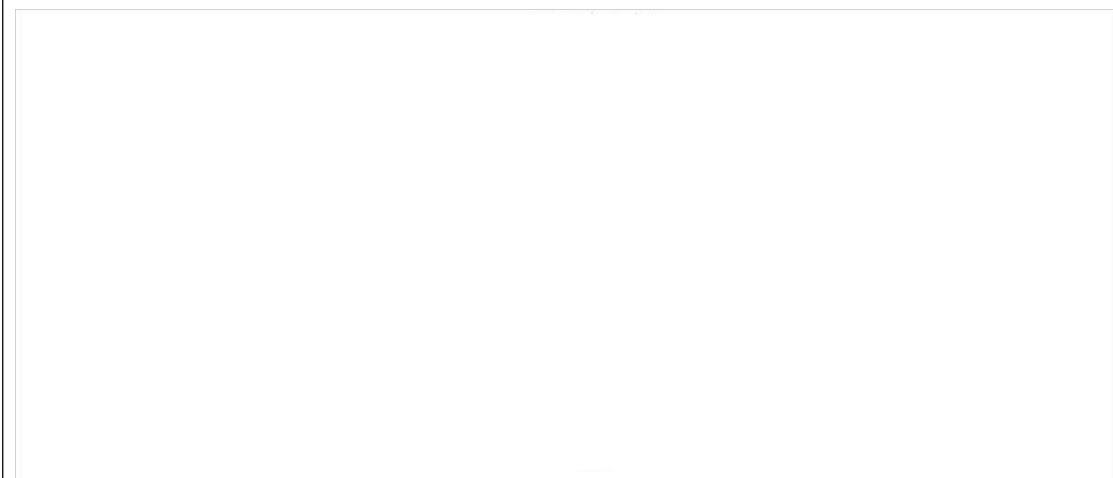


图 2.2.2-6 C3 站观测期间水位过程线（基于观测期间计算的平均海平面）

## 2) 潮汐特征值

根据对潮位测站 C1、C2 和 C3 站 2023 年 1 月 7 日 14:00 至 2023 年 1 月 8 日 15:00 的潮位数据进行特征值统计，其中 C1 站位最高潮位为 78.2 cm，最低潮位为-73.8 cm，最大潮差为 103 cm，最小潮差为 83 cm，平均潮差为 93 cm；C2 站位最高潮位为 76.2 cm，最低潮位为-73.8c cm，最大潮差为 98 cm，最小潮差为 69 cm，平均潮差为 84 cm；C3 站位最高潮位为 72.9 cm，最低潮位为-66.1c cm，最大潮差为 85 cm，最小潮差为 57 cm，平均潮差为 71 cm。

## (2) 海流

海流是海水的实际流动，它是由引起海水流动的各种因素产生的海水流动的综合，它包括潮流、风海流、密度流等。潮流是海水受月球和太阳的作用，在产生潮汐现象的同时，所产生的海水水平方向的周期性流动。在实际应用中，由于潮流的周期性，一般将海流分为潮流和余流。一般来说，海水由外海向港湾的流

动引起港湾的水位升高，而由港湾向外海的流动引起港湾的水位下降。因此，通常将由外海向港湾的流动叫做涨潮流，由港湾向外海的流动叫做落潮流。

#### 1) 潮流基本特征

从各站实测海流资料中，摘取了大潮期间各站各层及各站垂线平均的涨、落潮流向平均流速、流向和涨、落潮流的最大流速、流向，如表 2.2.2-4 所示。

可以看出，S1~S6 测站实测海流表现为往复性流动，S1~S4 站位海流主流向均为偏 W 为涨潮流向，偏 E 向为落潮流向，S5 和 S6 站位海流主流向均为偏 N 为涨潮流向，偏 S 向为落潮流向。涨、落潮统计方法，以流向转流时刻作为涨落潮的划分标准。

##### ①涨、落潮流平均流速、流向

以下讨论的均为垂线平均的涨、落潮流平均流速。由表 2.2.2-4 可知，本次观测期间，S1 站涨潮流平均流速最大为 10.5 cm/s，出现在表层，流向为 294°，落潮流平均流速最大为 9.3 cm/s，出现在表层，流向为 98°；S2 站涨潮流平均流速最大为 9.5 cm/s，出现在表层，流向为 299°，落潮流平均流速最大为 8.9 cm/s，出现在中层，流向为 110°；S3 站涨潮流平均流速最大为 9.7 cm/s，出现在表层，流向为 309°，落潮流平均流速最大为 8.9 cm/s，出现在中层，流向为 110°；S4 站涨潮流平均流速最大为 11.4 cm/s，出现在中层，流向为 216°，落潮流平均流速最大为 16.0 cm/s，出现在表层，流向为 146°；S5 站涨潮流平均流速最大为 20.4 cm/s，出现在表层，流向为 329°，落潮流平均流速最大为 16.2 cm/s，出现在中层，流向为 171°；S6 站涨潮流平均流速最大为 17.6 cm/s，出现在中层，流向为 350°，落潮流平均流速最大为 19.2 cm/s，出现在中层，流向为 182°。

##### ②最大涨、落潮流流速、流向

由表 2.2.2-3 可以看出，本次观测期间，最大涨落潮流均出现在 S5 站，其中涨潮流最大流速最大为 37.0cm/s，出现在表层，流向为 335°，落潮流最大流速最大为 32.0cm/s，出现在表层，流向为 139°。

表 2.2.2-3 各站实测涨、落潮流平均及最大流速  $V$  (cm/s) 流向 ( $^{\circ}$ )




图 2.2.2-7 各站位表层潮流矢量图

图 2.2.2-8 各站位中层潮流矢量图

图 2.2.2-9 各站位底层潮流矢量图

图 2.2.2-10 各站位垂线平均层潮流矢量图

## 2) 潮流性质

将适当修正过的实测海流资料按照《海洋调查规范》（水文部分）的方法，在计算机上进行潮流准调和和分析计算，以调和和分析的某些分潮调和常数来确定潮流特征。采用陆丰周边海洋站的实测数据计算所得到的差比数对实测各站位潮流

数据进行潮流准调和分析。主要分潮符号及名称如表 2.2.2-4 所示，椭圆要素符号及名称如表 2.2.2-5 所示。其中，M<sub>2</sub> 被称为太阴主要半日分潮，因为 M<sub>2</sub> 分潮是由月亮对地球海水的引力引起的半日分潮。同理，S<sub>2</sub> 分潮是太阳对地球海水引力引起的半日分潮，K<sub>1</sub> 被称为太阴太阳赤纬全日分潮，O<sub>1</sub> 为太阴主要全日分潮。MS<sub>4</sub> 被称为太阴太阳浅水 1/4 日分潮，其主要是由太阴分潮 M<sub>2</sub> 和太阳分潮 S<sub>2</sub> 在浅水里发生非线性相互作用产生的。

表 2.2.2-4 主要分潮信息

分潮符号	名称
M <sub>2</sub>	太阴主要半日分潮
S <sub>2</sub>	太阳主要半日分潮
K <sub>1</sub>	太阴太阳赤纬全日分潮
O <sub>1</sub>	太阴主要全日分潮
M <sub>4</sub>	太阴浅水 1/4 日分潮
MS <sub>4</sub>	太阴太阳浅水 1/4 日分潮

表 2.2.2-5 潮流椭圆符号及名称

椭圆要素符号	名称
W	最大分潮流流速（即潮流椭圆长轴）
$\theta$	最大分潮流流速方向（即椭圆长轴与 x 轴正方向的夹角）
T	最大分潮流流速时刻（从 0 开始计时）
(W)	最小分潮流流速（即潮流椭圆短轴）
K	椭圆的旋转率取决于长短轴之比

表 2.2.2-6~表 2.2.2-11 列出了 S<sub>1</sub>~S<sub>6</sub> 各站各层的潮流调和常数及椭圆要素。

表 2.2.2-6 S1 测站潮流调和常数及椭圆要素



表 2.2.2-7 S2 测站潮流调和常数及椭圆要素

The image shows a large, empty rectangular frame. The top portion of the frame contains a title. The left and right vertical edges of the frame have several tick marks, suggesting it was intended to be a table or a chart. The interior of the frame is completely blank.

表 2.2.2-8 S3 测站潮流调和常数及椭圆要素




表 2.2.2-9 S4 测站潮流调和常数及椭圆要素




表 2.2.2-10 S5 测站潮流调和常数及椭圆要素




表 2.2.2-11 S6 测站潮流调和常数及椭圆要素

①潮流性质

按照《港口与航道水文规范》的规定，潮流可分为规则、不规则的半日潮流和规则的、不规则的全日潮流，其判别标准为：

$(W_{O1}+W_{K1})/W_{M2} \leq 0.5$  为规则半日潮流

$0.5 < (W_{O1}+W_{K1})/W_{M2} \leq 2.0$  为不规则半日潮流

$2.0 < (W_{O1}+W_{K1})/W_{M2} \leq 4.0$  为不规则全日潮流

$(W_{O1}+W_{K1})/W_{M2} > 4.0$  为规则全日潮流

$(W_{O1}+W_{K1})/W_{M2}$  称为潮流类型系数。

通过潮流调和分析计算出各实测海流观测站的潮型系数列入表 2.2.2-12。

表 2.2.2-12 各站潮流类型判别数

根据以上的计算分析，由表 2.2.2-14 可见，各观测站各层的  $(W_{O1}+W_{K1})/W_{M2}$  值可以看出，本海域主要为不规则全日潮流和全日潮流为主。

②潮流的运动形式

潮流的运动形式分旋转流和往复流，通常以椭圆率  $K$  的绝对值大小来判断，当  $|K|=1$  时，潮流椭圆呈圆形，各方向流速相等，为纯旋转流；当  $|K|=0$  时，潮流椭圆为一直线，海水在一直线上往返流动，为典型往复流。 $|K|$  值通常在 0-1 之间， $|K|$  值越大，旋转流的形式越显著， $|K|$  值越小，往复流的形式越显著。

潮流的旋转方向，通常是以旋转率  $K$  前面的符号来判断。 $K$  前面为“+”，表示潮流逆时针旋转（左旋）， $K$  前面为“-”，说明潮流是顺时针旋转（右旋）。

表 2.2.2-13 给出了两次观测站各层的潮流椭圆要素旋转率  $K$  值。

**表 2.2.2-13 各站各层不同分潮流的  $k$  值表 (S1~S6)**

--

由于本海区是不规则日潮流，通过  $K$  值变化来确定各层潮流的旋转方向，不同站位和不同层次的旋转方向有左旋，也有右旋。

③潮流可能最大流速

根据《港口与航道水文规范》(JTS145-2015)，对于不规则全日潮流海域和不规则半日潮流海域，潮流的可能最大流速可取下两式计算后的最大值：



上式中： $\bar{W}_{M_2}$ 、 $\bar{W}_{S_2}$ 、 $\bar{W}_{K_1}$ 、 $\bar{W}_{O_1}$ 、 $\bar{W}_{M_4}$ 、 $\bar{W}_{MS_4}$ 分别表示 M2、S2、O1、K1、M4、MS4 分潮流的最大流速。

计算结果列入表 2.2.2-15。从表中可以看出，S6 站位表层水质点最大运移距离为 9289.9 m，方向 345°，其他各站位各层次水质点的运移距离基本均达 3.6~9.2 km 之间。

表 2.2.2-15 各站水质点可能最大运移距离

#### ⑤余流分析

按准调和分析得出观测期间各测站余流流速、流向，见表 2.2.2-16。

由表可见，该区余流：大潮期各站各层余流均为 0.2~3.7cm/s 之间，最大余流流速发生在 S5 站，其中层最大余流流速 3.7cm/s；最小余流流速发生在 S1 站

表层和中层，余流流速为 0.2cm/s。

根据表 2.2.2-16 绘出各站各层余流矢量图，如图 2.2.2-11~图 2.2.2-14。

**表 2.2.2-16 各站各层余流流速流向**



图 2.2.2-11 各站位表层矢量图

图 2.2.2-12 各站位中层矢量图

图 2.2.2-13 各站位底层矢量图

图 2.2.2-14 各站位垂线平均矢量图

(3) 含沙量

水体中的悬浮泥沙称为悬沙，悬沙的吸附作用使之成为污染物的载体之一，对 Cu、Zn 等重金属元素的吸附作用较强，通过悬沙吸附和运移能将重金属元素

运输异地，减少当地重金属元素的积累和污染，若悬沙浓度高，又多为过境悬沙，则对减轻重金属元素的污染是有利的。但悬沙浓度高，水体浑浊，透光性差，不利于水生生物生长。因此，悬沙是水环境评价中的一个复杂因子，其变化也很复杂，随机性较大。

大潮期各站位极值含沙量如下表所示，涨潮期最大含沙量最大为 23.82mg/L，出现在 S1 站底层；落潮期最大含沙量最大为 29.42mg/L，出现在 S6 站底层，观测期间各站位各层次含沙量在 1.22-29.42mg/L，平均含沙量在 2.89-17.18mg/L。在时间序列上，各站位三层含沙量的变化趋势规律不明显；在垂向上，各层含沙量量级大小接近，总的来说底层含沙量略大于表层和中层。

表 2.2.2-17 实测含沙量统计表 单位：mg/L

站名	层位	含沙量 (mg/L)
S1	表层	2.89
		17.18
	中层	1.22
		29.42
	底层	23.82
		29.42
S6	表层	2.89
		17.18
	中层	1.22
		29.42
	底层	23.82
		29.42



#### (4) 水温

观测期间各站位各层次水温在 17.01-17.91°C，平均水温在 17.13-17.71°C，从表层到底层水温呈现一定的降低趋势，落潮时 S1、S2、S3、S4、S5、S6 垂线平均水温分别为 17.56°C、17.55°C、17.59°C、17.17°C、17.89°C、17.57°C，涨潮时 S1、S2、S3、S4、S5、S6 垂线平均水温分别为 17.35°C、17.43°C、17.50°C、17.27°C、17.77°C、17.54°C。

#### (5) 盐度

观测期间各站位各层次盐度在 31.90-33.30，各层平均盐度在 32.52-33.16。涨潮时 S1、S2、S3、S4、S5、S6 垂线平均盐度分别为 32.85、32.82、32.71、32.75、33.26、33.05，落潮时 S1、S2、S3、S4、S5、S6 垂线平均盐度分别为 32.81、32.86、32.71、32.82、33.25、33.20。

#### (6) 气象

观测期间，风向以东风为主；S2 站风速范围为 3.3~8.6 m/s，平均风速 5.75 m/s，风向 ENE 向风为主，频率为 38.46%；S5 站风速范围为 1.9~6.5 m/s，平均风速 4.10 m/s，风向以 ENE 和 E 向为主，频率均高达 42.31%。

### 2.2.3 自然灾害

#### (1) 热带气旋

汕尾沿岸海域是热带气旋活动频繁的海区之一，影响本海域的热带气旋来自西太平洋和南海，热带气旋分为热带低压（TD）、热带风暴（TS）、强热带风暴（STS）、台风（TY）、强台风（STY）和超强台风（SuperTY）六个等级。

以遮浪海洋站风速达 6 级，台风中心位置进入 20.9° N~24.9° N，114.3° E~118.3° E 区域内为影响标准，根据台风年鉴资料统计，1949~2023 年期间，登陆或影响本海域的热带气旋共有 205 个，年平均 2.40 个，年最多为 9 个（1999 年），71 年间仅 1989 年没有热带气旋登陆或影响本海域。热带气旋 7~8 月出现最多，占 47.32%，其次是 9 月占 22.93%，最早出现在 4 月 10 日（受 6701

强台风影响)，最晚出现在 12 月 2 日（受 7427 强台风影响），1 月至 3 月没有热带气旋影响本海域，1949 年~2023 年期间，热带气旋登陆时达到超强台风的有 23 个，强台风 24 个，台风 42 个，强热带风暴 41 个，热带风暴 54 个。同时，根据《2025 年汕尾市气候公报》（广东省汕尾市气象局，2026 年 1 月 23 日），2025 年共 10 个热带气旋（8 个台风和 2 个热带低压）影响汕尾市，数量追平 1961 年的历史极值。其中，“米娜“台风为自 2017 年”玛娃“台风后 8 年来首个登陆我市的台风，“韦帕”和“桦加沙”也给汕尾市带来严重风雨影响；“桦加沙”风力大，覆盖范围广，影响时间长，成为 2023 年台风“苏拉”后对汕尾市风力影响最大的台风。

**表 2.2.3-2(1949~2023)热带气旋中心经过 114.3~118.3° E、20.9~24.9° N 的个数统计**

月份	1	2	3	4	5	6	7	8	9	10	11	12	合计
热带 低压	0	0	0	0	2	6	2	8	2	1	0	0	21
热带 风暴	0	0	0	0	1	13	12	8	14	4	2	0	54
强热 带风 暴	0	0	0	0	1	4	9	15	11	1	0	0	41
台风	0	0	0	1	3	3	14	8	8	5	0	0	42
强台 风	0	0	0	0	1	2	3	5	9	3	1	0	24
超强 台风	0	0	0	1	0	0	7	6	3	4	2	0	23
合计	0	0	0	2	8	28	47	50	47	18	5	0	205
年平 均	0.	0	0	0.03	0.11	0.38	0.64	0.68	0.64	0.24	0.07	0.00	2.77
频率 (%)	0	0	0.00	0.01	3.90	13.66	22.93	24.39	22.93	8.78	2.44	0.00	100.00

1949 年~2023 年期间，对汕尾沿岸海域最具影响的热带气旋有 10 个，遮浪海洋站记录的风速均在 33m/s 以上，分别是 6903、7908、8805、9009、9509、2000 年 13 号、2003 年 13 号台风、2013 年 19 号台风、2017 年 13 号台风和 2018 年 22 号台风。

影响汕尾沿岸海域的西太平洋台风，7908 号台风是中华人民共和国成立以来登陆广东省台风中较强的一次西太平洋台风，其特点是：风力强、范围广、移

速快。1979年8月2日13时~14时,7908号台风在广东省深圳市沿海登陆,登陆时中心风速达55m/s,中心气压940hPa(资料来自上海台风研究所),1979年8月1日24时~2日12时,汕尾沿岸海域平均风力12级以上(遮浪海洋站1979年8月2日实测风速61m/s,风向东北,汕尾气象站实测阵风风速60.4m/s),8级以上大风时间持续24个小时,12级大风时间持续12个小时。汕尾港妈屿站出现3.81m(当地水尺)暴潮水位,比正常潮位高出1.78m,妈屿站最大增水2.51m,出现在1979年8月2日10时00分,汕尾市区大部分街道受浸,水深0.3m~1.0m,7908号台风给汕尾沿岸海岛造成重大经济损失和人员伤亡。

9509号台风是另一个严重影响汕尾沿岸海域的台风,其特点是:风力强、范围广、破坏力强。1995年8月31日15时前后,9509号台风在广东省海丰与惠东县沿海登陆,登陆时遮浪海洋站实测风速59.7m/s,风向东北,汕尾市46.0m/s,海丰、惠东县39.0m/s,惠来35.0m/s,惠阳34.0m/s,澄海31.0m/s。这个台风影响范围之广,破坏力之大,为近年所罕见,台风所到之处输电线被吹断,树木、工棚被毁、沿海海堤被打坏,受9509号台风影响,国民经济直接损失38.62亿元和重大人员伤亡。

## (2) 大风

由于汕尾沿岸海岛地处南海的北部,一年四季均可出现大风( $\geq 8$ 级),大风日数年平均8.1天,2008年出现大风的大风日数最多达17天。虽然风能丰富,但大风造成的灾害也是严重的。

## (3) 雷暴

汕尾沿岸海岛,全年各月均有雷暴发生,年际和季节变化明显,雷暴日数主要集中在4~9月,汕尾沿岸海岛历年平均发生雷暴52.9天。同时,根据《2025年汕尾市气候公报》(广东省汕尾市气象局,2026年1月23日),2025年汕尾市暴雨集中频发,强对流激烈。年内的强降雨或强对流天气过程集中在4-10月,其中暴雨日数集中在7-9月;第三季度的总雨量即占了全年雨量的77%。8月22日在海丰、27日在陆河出现冰雹天气,为汕尾市首次连续两年出现冰雹天气,为有记录以来首次。

## (4) 寒潮及低温阴雨

根据《广东省各类主要灾害性天气标准》的规定,单站寒潮指标为:日平均

气温在 24h 内下降 8°C 或其以上（或 48h 内下降 10°C 或其以上），同时过程最低气温  $\leq 5^{\circ}\text{C}$ ，寒潮出现后天气回暖到日平均气温  $\geq 12^{\circ}\text{C}$ ，同时极端最低气温  $> 5^{\circ}\text{C}$ ，作为寒潮结束。遮浪海洋站有气象记录以来有寒潮过程记录，发生在 1991 年 12 月 27~31 日，24 小时内日平均气温下降了 10.9°C，过程最低气温 3.9°C。汕尾气象站，24 小时内日平均气温下降了 11.8°C，过程最低气温也是 3.9°C，其降温幅度和最低温度均达到了寒潮过程的标准。

气象上表征低温阴雨天气有下列标准：（1）日平均气温  $\leq 12^{\circ}\text{C}$ ，连续 3d 或 3d 以上；凡在 2 月 1 日（可上跨）至 4 月 30 日期间，出现的天气过程符合上述要求，即统计为一次低温阴雨过程。汕尾沿岸海岛的低温阴雨天气出现次数，累年平均低温阴雨过程为 0.7 次，平均每次过程持续 5.7 天，最长为 17 天（1968 年 2 月），最短为 3 天，最多的年份有 3 次（1968 年），低温阴雨最早为 2 月 1 日，最晚为 3 月 3 日，有 24 年没有出现低温阴雨天气，约 51% 年份会出现低温阴雨天气。汕尾沿岸海岛倒春寒天数最长的是 1970 年，共计 8 天。

#### （5）赤潮灾害

赤潮是海洋生态系统中的一种异常现象。它是由海藻家族中的赤潮藻在特定环境条件下爆发性地增殖造成的。海藻是一个庞大的家族，除了一些大型海藻外，很多都是非常微小的植物，有的是单细胞生物。根据引发赤潮的生物种类和数量的不同，海水有时也呈现黄、绿、褐色等不同颜色。

赤潮的危害一般包括以下四个方面：

一是大量赤潮生物集聚于鱼类的鳃部，使鱼类因缺氧而窒息死亡；

二是赤潮生物死亡后，藻体在分解过程中大量消耗水中的溶解氧，导致鱼类及其它海洋生物因缺氧死亡，使海洋的正常生态系统遭到严重的破坏；

三是鱼类吞食大量有毒藻类，可致鱼类死亡；

四是有些藻类可分泌毒素，毒素通过食物链严重威胁消费者的健康和生命安全。汕尾市在 2013~2023 年期间共发生赤潮 8 次，详见表 2.2.4-3，赤潮生物种主要为米氏凯伦藻、红色赤潮藻、夜光藻、锥状斯克里普藻、丹麦细柱藻、球形棕囊藻等。最为严重的是 2021 年 1 月 26 日~1 月 31 日在汕尾市附近海域由红色赤潮藻引发的赤潮，面积约 80 平方公里。

表 2.2.3-2 2013~2023 年汕尾赤潮统计表

地点	时间	最大成灾面积（平方公里）	赤潮生物种
汕尾红海湾新围村附近海域	4月24日-4月28日	4.4	米氏凯伦藻
汕尾市捷胜镇南面海岸对开海域	2016年2月18日-2月24日	1.7	红色赤潮藻、夜光藻
汕尾市汕尾港及附近海域	2016年3月2日-3月3日	1	红色赤潮藻
汕尾市海丰县小漠镇南方澳周边海域	2016年4月11日-4月13日	5.5	红色赤潮藻
汕尾市后门港区及马宫港区周边海域	2017年8月30日-9月4日	37.8	锥状斯克里普藻
东汕尾陆丰碣石镇附近海域	2019年6月4日-6月6日	10	丹麦细柱藻
汕尾品清湖近岸水域	2020年12月2日-12月8日	50	球形棕囊藻
汕尾市附近海域	2021年1月26日-1月31日	80	红色赤潮藻

## 2.2.4 地形地貌

### 2.2.4.1 项目区域概况

#### (1) 汕尾市

汕尾市背山面海，境内山地、台地、丘陵、平原、河流、滩涂和海洋各种地貌兼有。汕尾市位于莲花山脉南麓，其山脉走势为东北向西南倾斜。莲花山脉由闽粤边界的铜鼓岭向东南经汕尾跨惠阳到香港附近入海。地形为北部高丘山地，山峦重叠，海拔1km以上高山有23座，最高峰为莲花山，海拔1337.3m；中部多丘陵、台地；南部沿海多为台地、平原。

汕尾市处于华南褶皱系大地构造单元，地质构造和地层岩性较复杂。根据区域地质资料，陆丰县的地层主要属新华夏和东西构造运动所形成。地质构造以北东走向断裂构造为主，褶皱次之，该区地层与岩石多变，区内主要分布花岗岩等岩浆岩及沉积岩，伴随断裂带分布有构造角砾岩、碎裂岩、硅化岩等动力变质岩，在平原谷地及南部沿海一带，分布有粘性土、淤泥质砂土等海陆相沉积物。新构造运动，该区属于我国东南地洼区的东部，经历过加里东期、印支期燕山期等多期次构造变动，新构造运动使老构造进一步复杂化。第三纪以来的地壳构造运动具有明显的继承性和一定的新生性。继承性主要表现在运动承袭燕山运动以来地壳的构造格局，以大面积抬升伴随频繁的断块差异运动，岩浆活动为主，构造线

仍以属于老构造的北东东走向和近北西走向为主。

## (2) 碣石湾

碣石湾海岸地貌呈现平直的沙坝潟湖平原和三角洲冲积平原岸与曲折的基岩港湾岸相间分布的形势。海岸动态颇为复杂，湾内堆积作用明显，海岸堆积形态多样，岬角海蚀作用强烈。海湾北部海岸为砂质海岸及沙滩。田尾角至新村一段海岸为砂质海岸和岩石海岸交替出现，近岸礁石密布。白沙半岛至海丰县界一带海岸，岩石海岸与砂质海岸相间并存。海湾东西两侧由花岗岩等岩石构成的丘陵和台地，海岸突出形成基岩岬角，海湾内凹呈新月形，开放宽阔，湾顶为滨岸沙坝潟湖平原和冲海积（三角洲）平原。沿岸沙堤、沙坝和连岛沙洲等堆积地貌发育，是一个面向南海的开敞的新月形海湾、海蚀和海积地貌形态交错分布。本海湾现代海蚀和海积地貌发育，相间分布，海蚀地貌多见于岬角和海岸突出部，主要形态有海蚀残丘、海蚀崖和岩滩等。海积地貌见于湾岸内，主要有泥滩、沙滩、沙堤、沙坝和沙咀等形态多样。

### 2.2.4.2 项目海区水深地形

广东省岩土工程勘察院有限公司于 2026 年 1 月对项目所在海域的水深进行测量，项目养殖区所在海域水深介于 13.4-15.5m 之间，项目区域地势平坦，整体趋势呈现为西北部向东南部倾斜，水深变化均匀。（高程基准：1985 国家高程基准；坐标系：2000 国家大地坐标系）。

图 2.2.4.2-1 项目水下地形图（1985 国家高程基准，2000 国家大地坐标系）

## 2.2.5 工程地质

### (1) 区域地质

陆丰市地层主要属新华夏（距今 2.25 亿年-0.7 亿年）和东西构造运动所形成。地质年代最早是三叠系，继而侏罗系、第四系。岩石主要是由花岗岩、砂页岩及第四系冲积砂砾石层组成。土壤肥沃，类型较多。主要有水稻土、南方山地草甸土、黄壤、红壤赤红壤、菜园土、潮沙泥土（河流冲积土）、滨海盐渍沼渍土、海滨沙土、石质土等 10 个土类 70 个土种，地势平坦。其断裂主要有莲花山深断裂带 F1，高要—惠来深断裂带 F2，潮州—普宁深断裂带 F3（见图 2.2.5-1：区域地质构造图）。

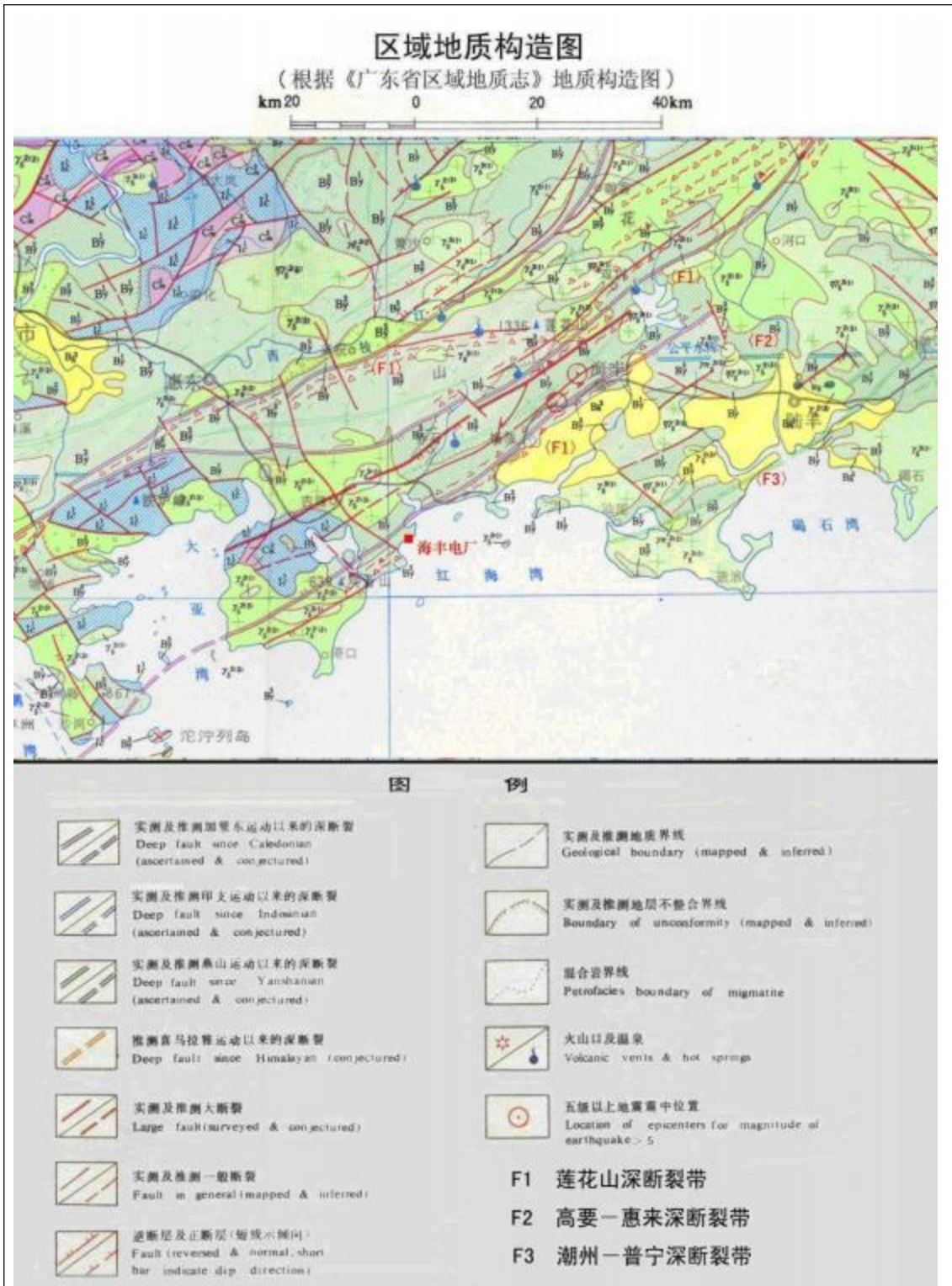



图2.2.5-1区域地质构造图

## (2) 场地地质

根据《陆丰市碣石湾海域碣石片区2号海洋产业园工程可行性研究报告（报批稿）》（中海（广州）工程勘察设计有限公司，2026年1月），工程区岩土层

自上而下依次划分为第四系海相沉积层(Q<sub>4<sup>m</sup></sub>)、第四系海陆交互相沉积层(Q<sub>4<sup>mc</sup></sub>)、第四系残积层(Q<sub>e1</sub>)和燕山期花岗岩( $\gamma$ )场地岩土层主要分层情况见表2.2.5-1:

表2.2.5-1 岩土分层表



### (3) 工程地质条件评价

根据钻孔揭露, 拟建工程岩土特性, 分别评价如下:

①<sub>1</sub> 淤泥, 广泛分布, 流塑状, 承载力特征值 $f_{ak}=50\text{kPa}$ , 承载力差, 不宜作为基础持力层。

①<sub>2</sub> 粉砂, 松散状, 该层场地内仅有 2 个钻孔有揭露, 分布不连续, 承载力特征值 $f_{ak}=70\text{kPa}$ , 承载力差。

①<sub>3</sub> 淤泥质粉质黏土, 软塑, 局部流塑, 属于高压缩性土, 承载力特征值 $f_{ak}=60\text{kPa}$ , 承载力差, 分布不连续, 厚度一般。

①<sub>4</sub> 细砂, 松散, 该层仅有 1 个钻孔有揭露, 分布不连续, 承载力特征值

$f_{ak}=100\text{kPa}$ ，承载力一般，且埋深浅，厚度一般。

①<sub>5</sub> 砾砂，松散，承载力特征值 $f_{ak}=120\text{kPa}$ ，承载力一般，地层分布不连续，且埋深较浅，厚度一般。

②<sub>1</sub> 粉砂，稍密，承载力特征值 $f_{ak}=100\text{kPa}$ ，承载力较差，地层分布不连续，且层厚较薄。

②<sub>2</sub> 粉砂，中密，承载力特征值 $f_{ak}=150\text{kPa}$ ，承载力一般，地层分布不连续，埋深较浅，层厚一般。

②<sub>3</sub> 粉质黏土，可塑，属于中压缩性土，承载力特征值 $f_{ak}=110\text{kPa}$ ，承载力一般，地层分布不连续，埋深一般，层厚一般。

②<sub>4</sub> 粉砂，松散，承载力特征值 $f_{ak}=70\text{kPa}$ ，承载力差，地层分布不连续，层厚度小。

②<sub>5</sub> 粉砂，中密，承载力特征值 $f_{ak}=120\text{kPa}$ ，承载力一般，地层分布不连续，埋深一般，且厚度小。

②<sub>6</sub> 粗砂，密实，承载力特征值 $f_{ak}=350\text{kPa}$ ，承载力较好，埋深一般，地层分布不连续，且厚度小。

②<sub>7</sub> 粉质黏土，可塑，局部硬塑，属于中压缩性土，承载力特征值 $f_{ak}=130\text{kPa}$ ，承载力一般，分布不连续，埋深一般，厚度较小。

②<sub>8</sub> 粉质黏土，硬塑，属于中压缩性土，承载力特征值 $f_{ak}=180\text{kPa}$ ，承载力一般，分布不连续，厚度一般。

②<sub>9</sub> 砾砂，密实，局部中密，承载力特征值 $f_{ak}=400\text{kPa}$ ，承载力较好，分布较连续，但埋深一般，厚度一般。

②<sub>10</sub> 砾砂，中密，承载力特征值 $f_{ak}=280\text{kPa}$ ，承载力较好，但分布不连续，厚度一般，埋深一般。

③<sub>1</sub> 砾质黏性土，硬塑，为低等压缩性土，承载力特征值 $f_{ak}=200\text{kPa}$ ，承载力较好，但分布不连续，具有遇水强度骤降的特点。

③<sub>2</sub> 砾质黏性土，坚硬，为低等压缩性土，承载力特征值 $f_{ak}=280\text{kPa}$ ，承载力较好，但分布不连续，具有遇水强度骤降的特点。

④<sub>1</sub> 全风化花岗岩，土柱状，承载力特征值 $f_{ak}=400\text{kPa}$ 。承载力好，但分布不连续，具有遇水强度骤降的特点。

④<sub>2</sub>强风化花岗岩，坚硬土柱状，承载力特征值 $f_{ak}=800\text{kPa}$ ，承载力好，但分布不连续，具有遇水强度骤降的特点。

④<sub>3</sub>中风化花岗岩，短柱状，承载力特征值 $f_{ak}=2500\text{kPa}$ ，承载力高。

## 2.2.6 海水水质现状调查与评价

### 2.2.6.1 区域海水水质状况

#### (1) 2022 年汕尾近岸海域海水质量状况

根据《2022 年汕尾市生态环境状况公报》([https://www.shanwei.gov.cn/swbj/533/content/post\\_894919.html](https://www.shanwei.gov.cn/swbj/533/content/post_894919.html))，2022 年，汕尾市近岸海域海水质量状况总体优良，全市 19 个省控监测点位（含 15 个海水质量国控监测点位）所有监测结果均达到国家海水一类、二类水质标准，近岸海域优良水质面积比例继续保持 100%。

#### (2) 2023 年汕尾近岸海域海水质量状况

根据《2023 年汕尾市生态环境状况公报》([https://www.shanwei.gov.cn/swbj/477/504/content/post\\_1019731.html](https://www.shanwei.gov.cn/swbj/477/504/content/post_1019731.html))，2023 年，汕尾市近岸海域海水质量状况总体优良，全市 21 个省控监测点位（含 15 个海水质量国控监测点位），除 1 个省控点位（GD014 陆丰烟港）因溶解氧年平均值 4.95 毫克/升，达不到二类标准 $\geq 5$  毫克/升，为三类水质，其它监测点位所有监测项目年平均值达到国家海水一类、二类水质标准。

#### (3) 2024 年汕尾近岸海域海水质量状况

根据《2024 年汕尾市生态环境状况公报》([https://www.shanwei.gov.cn/swbj/477/504/content/post\\_1137547.html](https://www.shanwei.gov.cn/swbj/477/504/content/post_1137547.html))，2024 年，汕尾市近岸海域海水质量状况总体优良，全市 19 个省控监测点位（含 15 个海水质量国控监测点位）所有监测结果均达到国家海水一类、二类水质标准，近岸海域优良水质面积比例继续保持 100%。

### 2.2.6.2 海水水质现状调查概况

#### (1) 调查站位布设

引用 2025 年 12 月汕尾市润邦检测技术有限公司在项目附近海域开展的海洋环境现状调查。调查站位和监测内容见表 2.2.6-1。





图 2.2.6-1 调查站位分布图

(2) 调查项目

水深、透明度、pH、水温、盐度、悬浮物、化学需氧量、生化需氧量、溶解氧、亚硝酸盐、硝酸盐、氨、活性磷酸盐、硫化物、石油类、挥发性酚、铜、铅、镉、汞、砷、锌、总铬、粪大肠菌群。

(3) 采样方法

调查时间为秋季的大潮期，小于 10 m 采表层水样，10~25m 采表、底层，25~50m 采表层、10m、底层，50~100 m 采表层、10m、50m、底层，100 m 以上采表层、10m、50m、以下水层酌情加层、底层，其中表层指海面以下 0.1~1m，底层为离底 2m。样品的采集、保存、运输和分析均按《海洋监测规范》（GB 17378-2007）的要求进行。

(4) 分析方法

样品的分析按照《海洋监测规范》（GB 17378—2007）进行，各项的检测方法见表 2.2.6-2 所示。

表 2.2.6-2 检测方法及检出限

检测项目	检测方法	检出限	主要分析仪器/型号		
海水	水深	《海洋调查规范 第 2 部分》 GB/T 12763.2-2007 (4.8)	/	测深绳	
	透明度	《海洋监测规范 第 4 部分》 GB 17378.4-2007 (22)	/	透明度盘	
	水温	《海洋监测规范 第 4 部分》 GB 17378.4-2007 (25.1)	/	表层水温计/0℃~41℃	
	pH 值	《海洋监测规范 第 4 部分》 GB 17378.4-2007 (26.1)	/	pH 计 /PHS-3C	
	水色	《海洋调查规范 第 2 部分》 GB/T 12763.2-2007 (10)	/	海水比水色计/XH-B21	
	盐度	《海洋监测规范 第 4 部分》 GB 17378.4-2007 (29.1)	/	盐度计 /YK-31SA	
	溶解氧	《海洋监测规范 第 4 部分》 GB 17378.4-2007 (31)	/	酸碱滴定管 /25mL	
	化学需氧量	《海洋监测规范 第 4 部分》 GB 17378.4-2007 (32)	/		
	硫化物	《海洋监测规范 第 4 部分： 海水分析》 GB 17378.4-2007 (18.1)	0.0002mg/L	紫外可见分光光度计 /Genesys 50	
	石油类	《海洋监测规范 第 4 部分》 GB 17378.4-2007 (13.2)	3.5µg/L		
	亚硝酸盐	《海洋监测规范 第 4 部分》 GB 17378.4-2007 (37)	/		
	硝酸盐	《海洋监测规范 第 4 部分》 GB 17378.4-2007 (38.2)	/		
	氨	《海洋监测规范 第 4 部分》 GB 17378.4-2007 (36.2)	/		
	活性磷酸盐	《海洋监测规范 第 4 部分》 GB 17378.4-2007 (39.1)	0.002 mg/L		
	悬浮物	《海洋监测规范 第 4 部分》 GB 17378.4-2007 (27)	/		十万分之一天平/BT25S
	挥发酚	《海洋监测规范 第 4 部分》 GB 17378.4-2007 (19)	0.0011mg/L		紫外可见分光光度计 /Genesys 50
	铜	《海洋监测规范 第 4 部分》 GB 17378.4-2007 (6.1)	0.2 µg/L	原子吸收分光光度计 (石墨炉)/AA-7000	
	铅	《海洋监测规范 第 4 部分》 GB 17378.4-2007 (7.1)	0.03 µg/L		
	镉	《海洋监测规范 第 4 部分》 GB 17378.4-2007 (8.1)	0.01 µg/L		
	铬	《海洋监测规范 第 4 部分》 GB 17378.4-2007 (10.1)	0.4 µg/L		

检测项目	检测方法	检出限	主要分析仪器/型号
汞	《海洋监测规范 第4部分》 GB 17378.4-2007 (5.1)	0.007 µg/L	原子荧光光度计/AFS-8520
砷	《海洋监测规范 第4部分》 GB 17378.4-2007 (11.1)	0.5 µg/L	
锌	《海洋监测规范 第4部分》 GB 17378.4-2007 (9.1)	3.1 µg/L	原子吸收分光光度计(火焰) /AA-7000
粪大肠菌群	《海洋监测规范 第7部分》 GB 17378.7-2007	/	电热恒温培养箱 /HPX-9162MBE
备注：“/”表示不适用。			

(5) 评价标准

根据《广东省近岸海域环境功能区划》的通知（粤府办[1999]68号）及相关要求，确定本次调查站位环境评价执行标准（见表 2.2.6-3 和图 2.2.6-2）。

表 2.2.6-3a 评价执行标准

站位	海洋功能区	海水质量评价执行标准
S1、S2、S6、S7、S8、S14、S15	(408) 乌坎工业、港口功能区	3
S3、S4	(409) 乌坎养殖、盐业功能区	2
S5	(410) 大湖养殖功能区	2
S9、S17	(411A) 白沙湖养殖功能区	2
S16	(411B) 汕尾电厂段三类功能区	3
S22、S23、S24	(407) 金厢盐业、养殖、旅游功能区	2
S32	(406B) 碣石浅澳工业功能区	3
S10、S11、S12、S13、S18、S19、S20、S21、S25、S27、S28、S29、S30、S31、S34	(412) 碣石湾浅海渔业功能区	1
S35、S36	功能区划范围外	1

表 2.2.6-3b 各站位海水水质执行的标准

站位	执行的环境评价标准
S6、S11、S12、S13、S16、S17、S18、S19、S20、S21、S25、S27、S28、S29、S30、S31、S34、S35、S36	执行《海水水质标准》（GB3097-1997）第一类水质标准
S3、S4、S5、S9、S10	执行《海水水质标准》（GB3097-1997）第二类水质标准
S1、S2、S7、S8、S14、S15、S22、S23、S24、S32	执行《海水水质标准》（GB3097-1997）第三类水质标准

图 2.2.6-2a 各调查站位所在海洋功能分区（汕尾市近岸海域功能区划图）

图 2.2.6-2b 各调查站位所在海洋功能分区（广东省海岸带及海洋空间规划）

采用《海水水质标准》（GB 3097-1997）对调查海域的海水水质现状进行评价。

表 2.2.6-4 海水水质标准 单位: mg/L (pH 值除外)

序号	项目	第一类	第二类	第三类	第四类
1	悬浮物质	人为增加的量≤10		人为增加的量≤100	人为增加的量≤150
2	pH	7.8~8.5 同时不超出该海域正常变动范围的 0.2 pH 单位		6.8~8.8 同时不超出该海域正常变动范围的 0.5 pH 单位	
3	溶解氧 >	6	5	4	3
4	化学需氧量≤ (COD)	2	3	4	5
5	生化需氧量≤ (BOD <sub>5</sub> )	1	3	4	5
6	无机氮≤ (以 N 计)	0.20	0.30	0.40	0.50
7	活性磷酸盐≤ (以 P 计)	0.015	0.030		0.045
8	汞≤	0.00005	0.0002		0.0005
9	镉≤	0.001	0.005	0.010	
10	铅≤	0.001	0.005	0.010	0.050
11	总铬≤	0.05	0.10	0.20	0.50
12	砷≤	0.020	0.030	0.050	
13	铜≤	0.005	0.010	0.050	
14	锌≤	0.020	0.050	0.10	0.50
15	硫化物(以 S 计)	0.02	0.05	0.10	0.25
16	石油类≤	0.05		0.30	0.50
17	挥发酚≤	0.005	0.005	0.010	0.050
18	粪大肠菌群≤ (个/L)	2000 供人生食的贝类增养殖水质 ≤140	2000 供人生食的贝类增养殖水质 ≤140	2000 供人生食的贝类增养殖水质 ≤140	-

(6) 评价方法

本项目海洋环境质量现状评价海水采用《海水、海洋沉积物和海洋生物质量评价技术规范》(HJ 1300-2023) 4.2.2 综合质量评价方法, 根据监测结果, 统计样品检出率和超标率, 且予以分析。

单因子污染指数评价法: 将某种污染物实测浓度与该种污染物的评价标准进行比较以确定水质类别的方法。在近岸海域环境质量评价中, 某一监测站位的海水、沉积物、海洋生物等任一评价项目超过相应的国家(地方)评价标准的一类标准指标的 ( $PI_i > 1$ ), 即为二类质量, 超过二类标准指标的, 即为三类质量, 如采用的评价标准中规定其质量分为三类, 则超过三类标准指标的即为劣三类质

量，以此类推。

(1) 评价标准计算公式

$$PI_i = C_i / S_i,$$

式中：PI<sub>i</sub>—某监测站位污染物 i 的污染指数；

C<sub>i</sub>—某监测站位污染物 i 的实测浓度；

S<sub>i</sub>—污染物 i 的评价标准。

(2) DO 的标准指数为：

$$S_{DO,j} = DO_s / DO_j \quad DO_j \leq DO_f$$

$$S_{DO,j} = \frac{|DO_f - DO_j|}{DO_f - DO_s} \quad DO_j > DO_f$$

式中：

S<sub>DO,f</sub>—溶解氧的标准指数，大于 1 表明该数值超标；

DO<sub>j</sub>—溶解氧在 j 点实测统计代表值，mg/L；

DO<sub>f</sub>—饱和溶解氧浓度，mg/L，对于河流， $DO_f = 468 / (31.6 + T)$ ；盐度比较高的湖泊、水库及入海河口、近岸海域， $DO_f = (491 - 2.65S) / (33.5 + T)$ ；

DO<sub>s</sub>—溶解氧的水质评价标准限制，mg/L

S—实用盐度符号，量纲为 1；

T—水温，°C。

(3) pH 的标准指数为：

$$S_{pH,j} = \frac{7.0 - pH_j}{7.0 - pH_{sd}} \quad pH_j \leq 7.0$$

$$S_{pH,j} = \frac{pH_j - 7.0}{pH_{su} - 7.0} \quad pH_j > 7.0$$

式中：S<sub>pH,j</sub>—pH 值的指数，大于 1 表明该数值超标；

pH<sub>j</sub>—pH 实测统计代表值；

pH<sub>su</sub>—pH 评价标准的上限值；

pH<sub>sd</sub>—pH 评价标准的下限值。

(4) 富营养化状况

水质富营养化状况按富营养化指数评价，富营养化指数按以下公式计算，当

大于等于 1 时进行富营养化评价。

$$\text{富营养化指数 } E = (\text{化学需氧量} \times \text{无机氮} \times \text{活性磷酸盐}) \times 10^6 / 4500$$

水质等级	轻度富营养化	中度富营养化	重度富营养化
指数 E	$E \leq 3.0$	$3.0 \leq E \leq 9.0$	$9.0 < E$

式中：化学需氧量、无机氮、活性磷酸盐浓度单位为 mg/L。

### 2.2.6.3 海水水质调查结果与评价

#### (1) 调查结果

本项目水质监测结果见表 2.2.6-6。

#### (2) 评价结果

水质评价结果见表 2.2.6-7。根据表 2.2.6-6 和表 2.2.6-7，2025 年 11 月该海域水质项目 pH、活性磷酸盐、石油类、溶解氧、生化需氧量、硫化物、挥发性酚、铜、铅、镉、汞、砷、锌、总铬检测结果符合所在海洋功能区海水水质标准要求，无机氮（亚硝酸盐、硝酸盐、氨的总和）、化学需氧量部分站位超出所在海洋功能区海水水质标准要求，S24 站位水体呈中度富营养化，其他站位水体均呈轻度富营养化，具体如下：

S1、S2、S6、S7、S8、S14、S15 站位位于乌坎工业、港口功能区，执行海水水质第三类标准。评价结果显示，S1、S2 站位的无机氮项目超出海水水质第三类标准（ $\leq 0.4\text{mg/L}$ ），均属于水质第四类标准（ $\leq 0.5\text{mg/L}$ ）；监测站位的其他检测项目均符合第三类标准。

S3、S4 站位位于乌坎养殖、盐业功能区，执行海水水质第二类标准。评价结果显示，S3、S4 站位的无机氮项目超出海水水质第二类标准（ $\leq 0.3\text{mg/L}$ ），S4 属于水质第三类标准（ $\leq 0.4\text{mg/L}$ ），S3 属于水质第四类标准（ $\leq 0.5\text{mg/L}$ ）；监测站位的其他检测项目均符合第二类标准。

S5 站位位于大湖养殖功能区，执行海水水质第二类标准。评价结果显示，该站位的化学需氧量项目超出海水水质第二类标准（ $\leq 3\text{mg/L}$ ），属于水质第三类标准（ $\leq 4\text{mg/L}$ ）。

S9、S17 站位位于白沙湖养殖功能区，执行海水水质第二类标准。评价结果显示，所有监测站位的检测项目均符合水质第二类标准。

S16 站位位于汕尾电厂段三类功能区，执行海水水质第三类标准。评价结果显示，监测站位的检测项目均符合水质第三类标准。

S22、S23、S24 站位位于金厢盐业、养殖、旅游功能区，执行海水水质第二类标准。评价结果显示，S23、S24 站位的无机氮项目超出海水水质第二类标准（ $\leq 0.3\text{mg/L}$ ），S23、S24 均属于劣于水质四类标准（ $> 0.5\text{mg/L}$ ）；监测站位的其他检测项目均符合第二类标准。


S32 站位位于碣石浅澳工业功能区，执行海水水质第三类标准。评价结果显示，监测站位的检测项目均符合水质第三类标准。

S10、S11、S12、S13、S18、S19、S20、S21、S25、S27、S28、S29、S30、S31、S34 站位位于碣石湾浅海渔业功能区，执行海水水质第一类标准。评价结果显示，所有监测站位的检测项目均符合水质第一类标准。

S35、S36 站位位于功能区划范围外，执行海水水质第一类标准。评价结果显示，所有监测站位的检测项目均符合水质第一类标准。

根据监测结果和表 2.4.5，监测海域站位一类、二类水质占比 70.6%，一类至四类水质占比 94.1%，劣四类水质占比 5.9%，满足一类、二类 $\geq 60\%$ 且劣四类 $\leq 30\%$ 要求，目标海域水质状况级别为一般。

表 2.2.6-6 海水项目检测结果






表 2.2.6-7 海水质量评价指数





## 2.2.7 海洋沉积物现状调查与评价

### 2.2.7.1 海洋沉积物现状调查概况

根据汕尾市润邦检测技术有限公司于2025年11月在项目附近海域开展调查。监测范围内布设站点采集24个沉积物（包含潮间带沉积物），地理坐标和监测类别见表2.2.6-1，站位图见图2.2.6-1。

(1) 调查项目：有机碳、石油类、硫化物、铜、铅、镉、总汞、砷、锌、铬；

(2) 采样方法：根据《海洋监测规范》（GB 17378.3—2007）中的要求，进行沉积物样品的采集、保存与运输。到达指定站位后，将绞车的钢丝绳与0.05m<sup>2</sup>抓斗式采泥器连接，同时测量站位水深，开动绞车将采泥器下放至离海底3m~5m时，全速开动绞车使其降至海底。然后将采泥器提至接样板上，打开采泥器上部耳盖，轻轻倾斜使上部积水缓慢流出后，用塑料刀或勺从采泥器耳盖中仔细取上部0cm~1cm的沉积物。如遇砂砾层，可在0cm~3cm层内混合取样。现场记录底质类型，并分装与处理、保存。

(3) 分析方法：样品的分析按照《海洋监测规范》（GB 17378.5—2007）进行，各项的分析方法见表2.2.7-1所示。

表 2.2.7-1 沉积物分析方法

检测项目	检测方法	检出限	主要分析仪器/型号
沉积物	有机碳	《海洋监测规范 第5部分》 GB 17378.5-2007 (18.1)	/
	石油类	《海洋监测规范 第5部分》 GB 17378.5-2007 (13.2)	3.0mg/kg
	硫化物	《海洋监测规范 第5部分》 GB 17378.5-2007 (17.1)	0.3mg/kg
	铜	《海洋监测规范 第5部分》 GB 17378.5-2007 (6.1)	0.5mg/kg
	铅	《海洋监测规范 第5部分》 GB 17378.5-2007 (7.1)	1.0mg/kg
	镉	《海洋监测规范 第5部分》 GB 17378.5-2007 (8.1)	0.04mg/kg
	锌	《海洋监测规范 第5部分》 GB 17378.5-2007 (9)	6.0mg/kg

检测项目	检测方法	检出限	主要分析仪器/型号
铬	《海洋监测规范 第5部分》 GB 17378.5-2007 (10.1)	2.0mg/kg	原子荧光光度计 /AFS-8520
总汞	《海洋监测规范 第5部分》 GB 17378.5-2007 (5.1)	0.002mg/kg	
砷	《海洋监测规范 第5部分》 GB 17378.5-2007 (11.1)	0.06mg/kg	
备注：“/”表示不适用。			

(4) 评价方法：

采用单因子标准指数法进行，公式如下：

$$I_i = C_i / S_i$$

式中： $I_i$ — $i$ 项评价因子的标准指数；

$C_i$ — $i$ 项评价因子的实测值；

$S_i$ — $i$ 项评价因子的评价标准值。

评价因子的标准指数 $>1$ ，则表明该项沉积物质量已超过了规定的标准。

(5) 评价标准：本项目调查站位根据《海水、海洋沉积物和海洋生物质量评价技术规范》（HJ 1300-2023）5.2 沉积物质量评价方法，评价指标的含量优于 GB18668 第一类标准值，则该指标等级为优；评价指标的含量介于第一类和第三类标准值之间，则该指标等级为中；评价指标的含量劣于第三类标准值，则该指标等级为差。各指标的质量等级评价标准见表 2.2.7-2。

表 2.2.7-2 沉积物中各指标的质量等级评价标准

评价指标	优	中	差
汞	$\leq 0.20$	$> 0.20$ 且 $\leq 1.00$	$> 1.00$
镉	$\leq 0.50$	$> 0.50$ 且 $\leq 5.00$	$> 5.00$
铅	$\leq 60.0$	$> 60.0$ 且 $\leq 250$	$> 250$
锌	$\leq 150$	$> 150$ 且 $\leq 600$	$> 600$
铜	$\leq 35.0$	$> 35.0$ 且 $\leq 200$	$> 200$
铬	$\leq 80.0$	$> 80.0$ 且 $\leq 270$	$> 270$
砷	$\leq 20.0$	$> 20.0$ 且 $\leq 93.0$	$> 93.0$
油类	$\leq 500$	$> 500$ 且 $\leq 1500$	$> 1500$
六六六	$\leq 0.50$	$> 0.50$ 且 $\leq 1.50$	$> 1.50$
滴滴涕	$\leq 0.02$	$> 0.02$ 且 $\leq 0.10$	$> 0.10$
多氯联苯	$\leq 0.02$	$> 0.02$ 且 $\leq 0.60$	$> 0.60$
有机碳	$\leq 2.0$	$> 2.0$ 且 $\leq 4.0$	$> 4.0$
硫化物	$\leq 300$	$> 300$ 且 $\leq 600$	$> 600$

注：有机碳的单位为  $10^{-2}$ ，其余各指标的单位为  $10^{-6}$ ，均以干重计。

### 2.2.7.2 海洋沉积物现状调查结果与评价

#### (1) 调查结果

本项目海洋沉积物现状调查结果见表 2.2.7-3。

表 2.2.7-3a 海洋沉积物现状调查结果

表 2.2.7-3b 潮间带沉积物现状调查结果

#### (2) 评价结果

本项目沉积物现状评价结果见表 2.2.7-4。根据表 2.2.7-4，2025 年 11 月该海域表层海洋沉积物所检项目铅、砷、铬、锌结果为“优”，部分站位有机碳、硫化物、石油类、铜、总汞、镉结果为“优”“中”，具体如下：

所有站位硫化物和有机碳指标质量分级均为“优”。

其余指标中，S1 和 S4 有两项指标为“中”，满足“一项以上指标为中，没有一项指标为差”，即其他指标质量分级均为“中”，其他站位满足“最多一项指标为中，没有一项指标为差”，即其他指标质量分级均为“优”。

综合评价，S1 和 S4 满足“有机碳和硫化物指标等级不为差，其他指标等级为中”，即综合质量分级均为“中”；其他站位满足“有机碳和硫化物指标等级不为差，其他指标等级为优”，即综合质量分级均为“优”。

本区域满足：有不到 5%点位的沉积物质量等级为差，且不低于 70%点位的沉积物质量等级为优，该区域沉积物综合质量等级为优。

根据表 2.2.7-4，2025 年 11 月该区域潮间带沉积物所检项目有机碳、硫化物、石油类、铜、铅、镉、总汞、砷、锌、铬结果均为“优”，即所有断面有机碳和硫化物指标质量分级和其他指标质量分级均为“优”。

**表 2.2.7-4a 潮间带沉积物中各指标的质量等级**

[Table content is obscured by a grey box]	
---	--

表 2.2.7-4b 海洋沉积物中各指标的质量等级



## 2.2.8 海洋生物质量现状调查与评价

### 2.2.8.1 海洋生物质量现状调查概况

引用 2025 年 11 月汕尾市润邦检测技术有限公司在项目附近海域开展的海洋环境现状调查。调查站位和监测内容见表 2.2.6-1。

(1) 调查内容：石油烃、铜 (Cu)、铅 (Pb)、镉 (Cd)、锌 (Zn)、总汞 (Hg)、砷 (As) 和总铬 (Cr) 共 8 项指标。

(2) 采样方法：在潮间带生物、底栖生物和渔业资源调查的渔获物中选取当地常见的、有代表性的贝类、鱼类和甲壳类等生物中选取。将样品袋和样品标签一起放入另一聚乙烯袋中，封口，于低温冰箱中贮存。若保存时间不太长（热天不超过 48h），可用冰箱或冷冻箱贮放样品。

(3) 分析方法：样品的预处理和分析方法遵照《海洋监测规范》(GB 17378.6—2007) 进行，各项目的分析方法见表 2.2.8-1 所示。

表 2.2.8-1 生物体分析方法

检测项目	检测方法	检出限	主要分析仪器/型号	
海洋生物	石油烃	《海洋监测规范 第 6 部分》 GB 17378.6-2007 (13)	0.2 mg/kg	荧光分光光度计 /RF-6000
	总铬	《海洋监测规范 第 6 部分》 GB 17378.6-2007 (10.1)	0.04 mg/kg	原子吸收分光光度计 (石墨炉)/AA-7000
	铜	《海洋监测规范 第 6 部分》 GB 17378.6-2007 (6.1)	0.4 mg/kg	
	铅	《海洋监测规范 第 6 部分》 GB 17378.6-2007 (7.1)	0.04 mg/kg	
	镉	《海洋监测规范 第 6 部分》 GB 17378.6-2007 (8.1)	0.005mg/kg	
	总汞	《海洋监测规范 第 6 部分》 GB 17378.6-2007 (5.1)	0.002 mg/kg	原子荧光光度计 /AFS-8520
	砷	《海洋监测规范 第 6 部分》 GB 17378.6-2007 (11)	0.2 mg/kg	
	锌	《海洋监测规范 第 6 部分》 GB 17378.6-2007 (9.1)	0.4 mg/kg	原子吸收分光光度计 (火焰)/AA-7000
备注：“/”表示不适用。				

(4) 评价方法与标准：

本项目中甲壳类、鱼类生物体内污染物含量评价标准参考《环境影响评价

技术导则《海洋生态环境》（HJ 1409—2025），具体标准值如表 2.2.8-2。海洋生物污染物残留量评价方法采用单因子指数法。公式如下：

$$I_i=C_i/S_i$$

式中： $I_i$ — $i$  项评价因子的标准指数；

$C_i$ — $i$  项评价因子的实测值；

$S_i$ — $i$  项评价因子的评价标准值。

评价因子的标准指数  $>1$ ，则表明该项生物体质量已超过了规定的标准。

**表 2.2.8-2 其他海洋生物质量标准值（鲜重，mg/kg）**

生物类别 评价因子	软体动物 (非双壳贝类)	甲壳类	鱼类
总汞	0.3	0.2	0.3
镉	5.5	2.0	0.6
锌	250	150	40
铅	10	2	2
铜	100	100	20
砷	1	1	1
石油烃	20	20	20

### 2.2.8.2 海洋生物质量现状调查结果与评价

#### (1) 调查结果

本次调查从 6 个断面采集了鱼类、甲壳类共 8 个样品，海洋生物质量现状见表 2.2.8-3。

**表 2.2.8-3 生物体中污染物检测项目结果（湿重）**

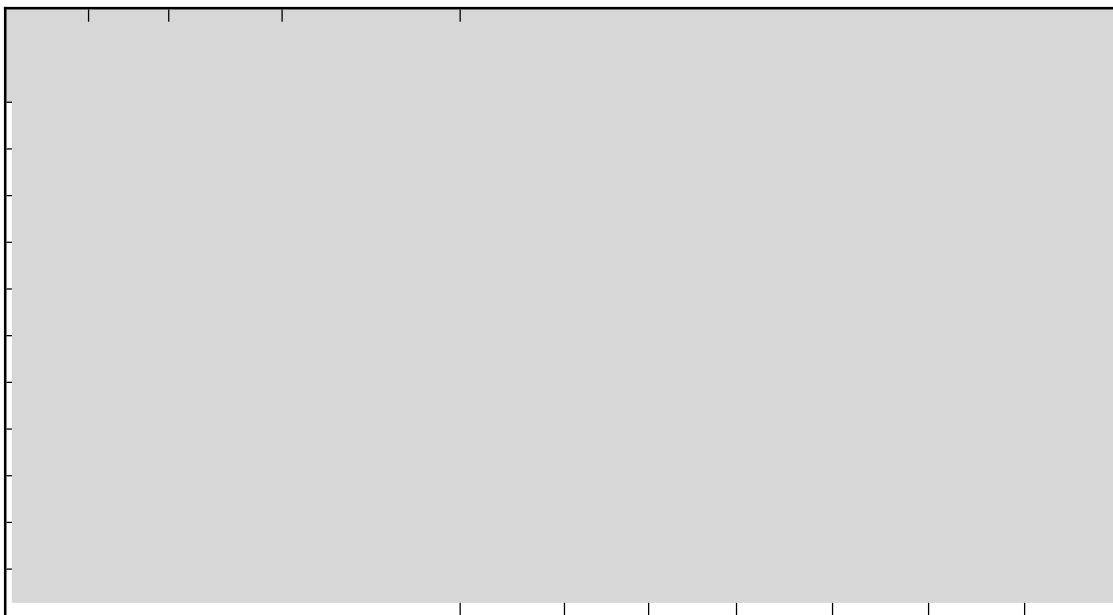
[Table content is obscured]									
-----------------------------	--	--	--	--	--	--	--	--	--

## (2) 评价结果

本项目海洋生物质量现状调查评价结果见表 2.2.8-4。

根据表 2.2.8-3 和表 2.2.8-4，2025 年 11 月目标海域中生物体中石油烃、铜、铅、镉、总汞、砷、锌水平低于相应标准限值，没有出现超标现象，符合《环境影响评价技术导则 海洋生态环境》（HJ 1409—2025）中规定。

表 2.2.8-4 项目海洋生物质量调查评价指数



## 2.2.9 海洋生态调查结果与评价

### 2.2.9.1 调查概况

引用 2025 年 11 月汕尾市润邦检测技术有限公司在项目附近海域开展的海洋环境现状调查。调查站位和监测内容见表 2.2.6-1。

海洋生态调查内容为：叶绿素 *a* 和初级生产力、浮游生物（浮游植物、浮游动物）、底栖生物、潮间带生物共 6 项；

渔业资源调查内容为：鱼类浮游生物、游泳动物共 2 项。

### 2.2.9.2 调查方法

海洋生态和渔业资源各项目的现场调查、采样、样品保存和实验室分析测试等均按《海洋监测规范》（GB 17378—2007）和《海洋调查规范》（GB/T 12763—2007）执行，具体方法如下：

#### (1) 叶绿素 *a* 和初级生产力

叶绿素 *a* (Chl-*a*) 和初级生产力：用容积为 5L 的有机玻璃采水器采表层水样，水样现场过滤，滤膜装入专用盒子放入保温箱中冷藏，带回实验室用紫外分光光度法进行分析测定；初级生产力以叶绿素 *a* 含量按照 Cadee 和 Hegeman (1974) 提出的简化的计算真光层初级生产力公式估算。

### (2) 浮游植物

用 37cm 口径、筛绢孔径为 0.077mm 的浅水 III 型浮游生物网由底层至表层垂直拖网采集样品。采集到的样品先用 5% 福尔马林固定，沉淀法浓缩，然后带回实验室进行鉴定和计数，分析藻类种类组成特点、丰度及优势种，计算多样性指数及均匀度。

### (3) 浮游动物

大中型浮游动物采用浅水 II 型浮游生物网（网长 140cm，网口直径为 31.6cm，头锥部高 30cm，筛绢孔径约为 0.160mm，上圈 31.6cm，下圈 50cm），从底层至表层进行垂直拖网采集样品，用 5% 福尔马林溶液固定后，带回实验室进行种类鉴定和计数，并计算多样性指数及均匀度。

### (4) 大型底栖生物

定量样品采用 0.0375m<sup>2</sup> 采泥器，在每站位连续采集样品 2 次，经孔径为 1.00mm 的筛网筛洗干净后，剩余物用 5% 福尔马林固定带回实验室完成样本清检、种类鉴定、计数、称重等工作，并计算多样性指数及均匀度。

### (5) 潮间带生物

在每个调查断面按高、中、低潮三个潮区设立取样站位，在每一个站位上采集标本。取样本时，泥沙质滩涂站位每站点划分高中低潮区，各潮区随机抛 4 个 25cm×25cm 的采样框采样 1 次，先拾取框内滩面上的生物，用取样框固定后再挖取泥、沙至 40cm 深处，用孔径 1mm 的筛子筛洗，分离出其中的全部埋栖生物；岩礁站位则依生物分布情况，用 4 个 25cm×25cm 正方形取样框，置框于代表性位置，每站取样 1 次，先拾取样框内岩石面上自由生活的种类后，再剥取全部附着生物。各站采集的样品，全部编号装瓶登记，用无水乙醇固定，带回实验室后，用吸水纸吸干表面水分，然后用天平称重，并进行分类鉴定与计数。

### (6) 鱼卵和仔稚鱼

用大型浮游生物网采集，每个站位垂直拖 1 网，所采样品用 5%福尔马林溶液固定，带回实验室进行分类鉴定与计数。

### (7) 游泳生物

用单拖作业渔船进行现场试捕调查，所获生物样品进行现场分类和生物学鉴定。租用当地拖网渔船（深蛇 5011）进行渔业资源调查。该船船长 21m，宽 6.4 m，吃水深 3.9m；调查所用网具每张网的网衣长 6m，网口大 3 m，网目大 30mm，扫海宽度按网口长度的 2/3 计约 2 m。调查放网 1 张，拖速约 2.5 kn，拖时 60min 左右。拖网时间计算从拖网曳纲停止投放和拖网着底，曳纲拉紧受力时起至起网绞车开始收曳纲时止。对全部渔获物进行种类鉴定和计量，并对主要优势种类做生物学鉴定。

## 2.2.9.3 评价方法

### (1) 初级生产力

初级生产力采用叶绿素法，按照 Cadee 和 Hegeman (1974) 提出的简化的计算真光层初级生产力公式估算：

$$P = \frac{CnQED}{2}$$

$P$ ——每日现场的初级生产力 (mgC / m·d)；

$Cn$ ——表层叶绿素  $a$  含量；

$Q$ ——同化系数，采用闽南-台湾浅滩近海水域平均同化系数这里取 3.5；

$E$ ——真光层深度 (m)，取透明度的 3 倍；

$D$ ——白昼时间 (h)，取 12h。

### (2) 优势度 (Y)：

$$Y = \frac{n_i}{N} \cdot f_i$$

式中： $n_i$  为第  $i$  种的个体数； $f_i$  是该种在各站中出现的频率； $N$  为所有站每个种出现的总个体数。

### (3) Shannon-Weaver 多样性指数：

$$H' = - \sum_{i=1}^S P_i \log_2 P_i$$

式中： $H'$ ——种类多样性指数

$S$ ——样品中的种类总数

$P_i$ ——第  $i$  种的个体数与总个体数的比值。

#### (4) Pielou 均匀度指数:

$$J = H' / H_{\max}$$

式中： $P_i = n_i / N$

$n_i$ ——第  $i$  种的个体数量 (ind/m<sup>3</sup>)

$N$ ——某站总生物数量 (ind/m<sup>3</sup>)

$f_i$ ——某种生物的出现频率 (%)

$H_{\max}$ —— $\log_2 S$ , 最大多样性指数

$S$ ——出现生物总种数。

#### (5) 渔业资源密度

渔业资源密度 (kg/km<sup>2</sup>) 根据扫海面积法估算, 公式如下:

$$B = \frac{Y}{A(1-E)}$$

式中： $Y$ ——平均渔获率 (kg/h)

$A$ ——每小时扫海面积 (km<sup>2</sup>/h)

$E$ ——逃逸率 (这里取 0.5)。

#### (6) 优势种

采用 Pinkas 相对重要性指数 (Index of Relative Importance, IRI)

$$IRI_i = (N_i/N + W_i/W) \times F_i \times 100$$

式中:

$N_i/N$ ——种类  $i$  的个体数占总个体数的百分比;

$W_i/W$ ——物种  $i$  的重量占总个体重量百分比;

$F_i$ ——种类  $i$  出现次数占调查次数的百分比。

#### (7) 丰富度 (Margalef, 1958)

$$D = (S - 1) / \ln N$$

$S$ ——为群落中物种数目;



## 2.2.9.4.2 浮游植物

### (1) 种类组成和空间分布

根据本次调查海域所采集到的样品，共鉴定浮游植物 6 门 55 属 113 种（含未定种的属），隶属于硅藻门、甲藻门、蓝藻门、绿藻门、定鞭藻门和金藻门 6 大门类。其中硅藻门 36 属 87 种，占浮游植物总种数的 76.99%；甲藻门 9 属 13 种，占浮游植物总种数的 11.50%；蓝藻门 4 属 5 种，占浮游植物总种数的 4.42%；绿藻门 3 属 5 种，占浮游植物总种数的 4.42%；金藻门 2 属 2 种，占浮游植物总种数的 1.77%；定鞭藻门 1 属 1 种，占浮游植物总种数的 0.88%（图 2.2.9.4.2-1）。浮游植物种类名录见附录。

### 图 2.2.9.4.2-1 浮游植物门类组成情况

本次调查浮游植物种类数的空间分布如图 2.2.9.4.2-2 所示，其中站位 S14 浮游植物种类数最多，有 37 种；其次是站位 S12，有 36 种；站位 S30 最少（11 种）。


图 2.2.9.4.2-2 各站位浮游植物种类数分布图

## (2) 丰度

本次调查浮游植物密度的空间分布如表 2.2.9.4.2-1 所示, 各调查站位浮游植物的密度在  $114.38 \times 10^3 \text{cells/m}^3 \sim 6870.78 \times 10^3 \text{cells/m}^3$  之间, 平均密度为  $1766.07 \times 10^3 \text{cells/m}^3$ 。硅藻门的平均密度明显高于其他藻类, 平均密度为  $1652.83 \times 10^3 \text{cells/m}^3$ , 占浮游植物平均密度的 93.59%, 为主要优势类群; 定鞭藻门, 平均密度为  $86.47 \times 10^3 \text{cells/m}^3$ , 占浮游植物平均密度的 4.90%; 金藻门的平均密度最低, 为  $1.45 \times 10^3 \text{cells/m}^3$ , 占浮游植物平均密度的 0.08%。

在水平分布上, 站位 S11 的浮游植物密度最高, 为  $6870.78 \times 10^3 \text{cells/m}^3$ , 站位 S12 次之, 密度为  $5475.00 \times 10^3 \text{cells/m}^3$ ; 站位 S35 最低, 密度为  $114.38 \times 10^3 \text{cells/m}^3$ ; 浮游植物密度的水平分布不均匀。


表 2.2.9.4.2-1 浮游植物各门类密度的空间分布 (单位:  $\times 10^3 \text{cells/m}^3$ )



### (3) 优势种

以优势度  $Y$  大于 0.02 为判断标准, 本次调查浮游植物优势种共出现 6 种(见表 2.2.9.4.2-2), 分别为中肋骨条藻 *Skeletonema costatum*、丹麦细柱藻 *Leptocylindrus danicus*、日本星杆藻 *Asterionella japonica*、长菱形藻 *Nitzschia longissima*、菱形海线藻 *Thalassionema nitzschioides* 和尖刺拟菱形藻 *Pseudo-nitzschia pungens*。这 6 种优势种丰度占调查海域总丰度的 79.78%。尖刺拟菱形藻的优势度最高, 为 0.320, 为第一优势种; 中肋骨条藻, 为第二优势种优势度为 0.308。

表 2.2.9.4.2-2 浮游植物优势种及其丰度 ( $\times 10^3 \text{cells/m}^3$ )




#### (4) 多样性水平

各调查站位浮游植物的多样性指数 ( $H'$ )、丰富度指数 ( $d$ ) 和均匀度指数 ( $J$ ) 如表 2.2.9.4.2-3 所示。调查站位浮游植物的 Shannon-Wiener 多样性指数 ( $H'$ ) 范围在 0.03~2.99 之间, 平均值为 1.79, 其中站位 S14 多样性指数最高 (2.99), 站位 S31 次之 (2.75), 站位 S35 的多样性指数最低 (0.03)。

调查站位浮游植物的 Pielou 均匀度指数 ( $J$ ) 范围在 0.01~0.59 之间, 平均值为 0.40, 其中站位 S31 最高, 为 0.59, 站位 S14 次之 (0.57), 站位 S35 最低 (0.01)。

调查站位浮游植物的丰富度指数 ( $d$ ) 范围在 1.00~3.58 之间, 平均值为 2.20, 其中站位 S14 最高, 为 3.58, 其次是站位 S12 (3.48), 站位 S30 最低 (1.00)。

表 2.2.9.4.2-3 浮游植物多样性及均匀度指数



### 2.2.9.4.3 浮游动物

#### (1) 种类组成和空间分布

根据本次调查海域所采集到的样品，共鉴定浮游植物 6 门 55 属 113 种（含未定种的属），隶属于硅藻门、甲藻门、蓝藻门、绿藻门、定鞭藻门和金藻门 6 大门类。其中硅藻门 36 属 87 种，占浮游植物总种数的 76.99%；甲藻门 9 属 13 种，占浮游植物总种数的 11.50%；蓝藻门 4 属 5 种，占浮游植物总种数的 4.42%；绿藻门 3 属 5 种，占浮游植物总种数的 4.42%；金藻门 2 属 2 种，占浮游植物总种数的 1.77%；定鞭藻门 1 属 1 种，占浮游植物总种数的 0.88%（图 2.2.9.4.3-1）。浮游植物种类名录见附录。

图 2.2.9.4.3-1 浮游动物各类群组成情况

浮游动物种类的空间分布如图 2.2.9.4.3-2 所示。各站位浮游动物种类数范围在 6~20 种之间，其中站位 S19 种类数最多，为 20 种，站位 S1、S2、S4 和 S10 种类数最低，为 6 种。在所鉴定出的浮游动物类群中，桡足类和浮游幼体分布最广，在所有站位出现率为 100%。

图 2.2.9.4.3-2 各浮游动物种类数空间分布

## (2) 密度与生物量

本次调查中，各站位的浮游动物密度在  $54.07\text{ind./m}^3$ ~ $700.00\text{ind./m}^3$  之间，平均密度为  $201.62\text{ind./m}^3$ ，其中站点 S14 的浮游动物密度最高，为  $700.00\text{ind./m}^3$ ；站点 S24 次之，为  $650.00\text{ind./m}^3$ ；站点 S35 的密度最低，为  $54.07\text{ind./m}^3$ 。各站位的浮游动物生物量的变化范围在  $36.05\text{mg/m}^3$ ~ $507.50\text{mg/m}^3$  之间，平均生物量为  $166.79\text{mg/m}^3$ ，最高值出现在站点 S19，为  $507.50\text{mg/m}^3$ ；最低值出现在站点 S35，为  $36.05\text{mg/m}^3$ 。

表 2.2.9.4.3-1 浮游动物生物量统计 (单位:  $\text{ind./m}^3$ )

Station	Density ( $\text{ind./m}^3$ )	Biomass ( $\text{mg/m}^3$ )
S1		
S2		
S3		
S4		
S5		
S6		
S7		
S8		
S9		
S10		
S11		
S12		
S13		
S14	700.00	
S15		
S16		
S17		
S18		
S19		507.50
S20		
S21		
S22		
S23		
S24	650.00	
S25		
S26		
S27		
S28		
S29		
S30		
S31		
S32		
S33		
S34		
S35	54.07	36.05

### (3) 优势度

按照优势度  $Y \geq 0.02$  来确定本次调查海域浮游动物优势种有 5 种，为桡足类幼体 Copepoda larvae、多毛类幼体 Polychaeta larvae、精致真刺水蚤 *Euchaeta concinna*、太平洋纺锤水蚤 *Acartia pacifica* 和鸟喙尖头溞 *Penilia avirostris*。其中，优势度最大的为桡足类幼体， $Y=0.300$ ，为本调查浮游动物最优势种。各优势种在各站位的密度分布及优势度见表 2.2.9.4.3-2。


表 2.2.9.4.3-2 浮游动物优势种组成

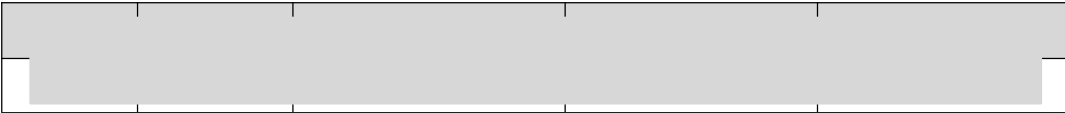
优势种	站位	密度	优势度
桡足类幼体 Copepoda larvae	1		
	2		
	3		
	4		
	5		
多毛类幼体 Polychaeta larvae	1		
	2		
	3		
	4		
	5		
精致真刺水蚤 <i>Euchaeta concinna</i>	1		
	2		
	3		
	4		
	5		
太平洋纺锤水蚤 <i>Acartia pacifica</i>	1		
	2		
	3		
	4		
	5		
鸟喙尖头溞 <i>Penilia avirostris</i>	1		
	2		
	3		
	4		
	5		

#### (4) 多样性水平

调查海域浮游动物 Shannon-Wiener 多样性指数 ( $H'$ )、丰富度指数 ( $d$ ) 和 Pielou 均匀度指数 ( $J$ ) 如表 2.2.9.4.3-3 所示。各调查站位的 Shannon-Wiener 多样性指数在 1.62~3.33 之间, 平均值为 2.55, 最高值出现在站位 S21 (3.33), 最低值出现在站位 S27 (1.62); Pielou 均匀度指数变化范围在 0.47~0.93 之间, 平均值为 0.80, 最高值出现在站位 S11 和 S21 (0.93), 最低值出现在站位 S27 (0.47); 丰富度 ( $d$ ) 在 0.68~2.60 之间, 平均值为 1.16, 最高值出现在站位 S19 (2.60), 最低值出现在站位 S1、S2、S4 和 S10 (0.68)。

表 2.2.9.4.3-3 调查区内浮游动物多样性指数、均匀度和丰富度





#### 2.2.9.4.4 大型底栖生物

##### (1) 种类组成和空间分布

本次调查采集到的大型底栖生物经鉴定共有 33 种，隶属 5 门 27 科。其中软体动物种类最多，有 15 种，占底栖生物总种数的 45.45%；环节动物，有 12 种，占底栖生物总种数的 36.36%；节肢动物，有 4 种，占总种数的 12.12%；星虫动物和腔肠动物各 1 种，各占总种数的 3.03%（见图 2.2.9.4.4-1）。



图 2.2.9.4.4-1 底栖生物种类组成

本次调查站位大型底栖生物类群种类数及空间分布情况如图 2.2.9.4.4-2 所示，不同站点采集的大型底栖生物种类数有所差异。站位 S1 采集大型底栖生物种类数最多，为 7 种；S14 站位未采集到大型底栖生物。




图 2.2.9.4.4-2 底栖生物种类数空间分布

##### (2) 优势种和优势度

调查站位大型底栖生物优势种以优势度 ( $Y$ )  $\geq 0.02$  为判断依据, 本次调查的优势种有 1 种, 为纵肋织纹螺 *Nassarius variciferus*, 优势度  $Y$  为 0.034。各优势种的优势度及分布情况如表 2.2.9.4.4-1。



表 2.2.9.4.4-2 底栖生物各类群密度的空间分布 (单位: ind./m<sup>2</sup>)




本次调查站位大型底栖生物生物量分布如表 2.2.9.4.4-3 所示,各站位生物量变化范围为 0.000g/m<sup>2</sup>~145.750g/m<sup>2</sup>,平均生物量为 12.151g/m<sup>2</sup>。站位 S4 大型底栖生物生物量最高,为 145.750g/m<sup>2</sup>;其次是站位 S1 (30.275g/m<sup>2</sup>); 站位 S14 未采集到大型底栖生物。

调查站位以软体动物平均生物量最高,平均值为 10.720g/m<sup>2</sup>,占大型底栖动物平均生物量的 88.22%;其次为环节动物 (0.914g/m<sup>2</sup>),占大型底栖动物平均

生物量的 7.52%。

表 2.2.9.4.4-3 底栖生物各类群生物量的空间分布 (单位:  $\text{g}/\text{m}^2$ )




#### (4) 多样性水平

调查站位大型底栖生物 Shannon-Wiener 多样性指数 ( $H'$ )、丰富度指数 ( $d$ ) 和 Pielou 均匀度指数 ( $J$ ) 如表 2.2.9.4.4-4 所示。Shannon-Wiener 多样性指数范围处于 0.00~2.27 之间, 平均值为 0.98; 多样性指数最高值出现在站位 S1 (2.27), 其次为站位 S4 (2.20)。Pielou 均匀度指数数值变化范围在 0.46~1.00 之间, 站

位均匀度指数平均值为 0.88，均匀度最高值为站位 S22，均匀度指数为 1.00。站位 S13、S20、S30、S31 和 S35 仅采集到 1 种生物，该站位均匀度统计学无意义，站位 S14 未采集到大型底栖生物。丰富度指数 ( $d$ ) 范围为 0.00~1.20，平均值为 0.34，其中站位 S1 丰富度指数最高 (1.20)，站位 S14 未采集到大型底栖生物。

表 2.2.9.4.4-3 底栖生物多样性指数及均匀度



#### 2.2.9.4.5 潮间带生物

##### (1) 种类组成和空间分布

调查断面定量采集到的潮间带生物经鉴定共有 13 种 (附录)，隶属 2 门 6 科。其中软体动物种数最多，9 种，占种类数的 69.23%；其次是节肢动物，4 种，占种类数的 30.77% (图 2.2.9.4.5-1)。

### 图 2.2.9.4.5-1 潮间带生物种类组成

本次调查断面潮间带生物类群种数及空间分布情况如图 2.2.9.4.5-2 所示。调查断面底质主要是沙质。C2 断面采集潮间带生物种类最多，为 9 种，C1 断面采集 6 种潮间带生物。C3 断面采集 3 种潮间带生物。




图 2.2.9.4.5-2 调查断面潮间带生物种类组成空间分布

### (2) 潮间带平均生物量及栖息密度

调查断面的潮间带生物总平均栖息密度及生物量见表 2.2.9.4.5-1，总平均栖息密度为 61.33ind./m<sup>2</sup>，总平均生物量为 35.709g/m<sup>2</sup>。在潮间带生物平均栖息密度的百分组成中，软体动物平均栖息密度居首位，为 45.33ind./m<sup>2</sup>，占 73.91%。平均生物量组成方面以软体动物居首位，为 26.772g/m<sup>2</sup>，占 74.97%。

表 2.2.9.4.5-1 潮间带生物平均生物量及栖息密度

生物类群	平均生物量 (g/m <sup>2</sup> )	平均栖息密度 (ind./m <sup>2</sup> )
软体动物	26.772	45.33
多毛类	8.937	16.00
环节动物	0.000	0.00
节肢动物	0.000	0.00
其他	0.000	0.00
合计	35.709	61.33

### (3) 调查断面水平分布和垂直分布比较

调查断面潮间带生物栖息密度及生物量的水平分布见表 2.2.9.4.5-2，栖息密度方面，潮间带生物的栖息密度表现为 C2 断面最高，为 104.00ind./m<sup>2</sup>，其次是 C1 断面为 56.00ind./m<sup>2</sup>；C3 断面栖息密度最低，为 24.00ind./m<sup>2</sup>。潮间带生物生物量方面，C2 断面的生物量最高，为 50.444g/m<sup>2</sup>；C1 断面生物量最低，为 28.300g/m<sup>2</sup>。

表 2.2.9.4.5-2 调查断面潮间带栖息密度 (ind./m<sup>2</sup>) 及生物量 (g/m<sup>2</sup>) 的水平分布

断面	栖息密度 (ind./m <sup>2</sup> )	生物量 (g/m <sup>2</sup> )
C1	56.00	28.300
C2	104.00	50.444
C3	24.00	

调查断面潮间带栖息密度及生物量的垂直分布见表 2.2.9.4.5-3，在垂直分布上，潮间带生物的栖息密度方面表现为高潮带最高，为 64.00ind./m<sup>2</sup>，中潮带和低潮带最低，为 60.00ind./m<sup>2</sup>，即高潮带>中潮带=低潮带。在生物量方面，低潮带生物量最高，为 40.496g/m<sup>2</sup>，其次为中潮带 (35.152g/m<sup>2</sup>)，高潮带最低，为 31.480g/m<sup>2</sup>，即高潮带>中潮带>低潮带。

表 2.2.9.4.5-3 调查断面潮间带栖息密度 (ind./m<sup>2</sup>) 及生物量 (g/m<sup>2</sup>) 的垂直分布

潮带	栖息密度 (ind./m <sup>2</sup> )	生物量 (g/m <sup>2</sup> )
高潮带	64.00	31.480
中潮带	60.00	35.152
低潮带	60.00	40.496

### (4) 优势种

调查断面潮间带生物优势种以计算优势度 (Y) ≥0.02 为判断依据，计算得出本次调查的优势种有 5 种 (表 2.2.9.4.5-4)，为精致硬壳寄居蟹 *Calcinus*

*gaimardii*、塔结节滨螺 *Nodilittorina pyramidalis*、楔形斧蛤 *Donax Cumcatus*、粗糙滨螺 *Littoraria articulate* 和翡翠贻贝 *Perna viridis*。其中潮间带生物第一优势种为塔结节滨螺，优势度为 0.159。

表 2.2.9.4.5-4 潮间带生物优势种组成

	中
	寄
	动
	壳
	可

(5) 多样性水平

调查断面 Shannon-Wiener 多样性指数 ( $H'$ )、Pielou 均匀度指数 ( $J$ ) 和丰富度指数 ( $d$ ) 如表 2.2.9.4.5-5 所示, Shannon-Wiener 多样性指数范围处于 0.00~1.88 之间, 平均值为 0.92。多样性指数在 C2 断面高潮带出现最高 (1.88), 其次为 C2 断面中潮带 (1.66)。Pielou 均匀度指数数值变化范围在 0.81~0.95 之间, 平均值为 0.90。均匀度指数 ( $J$ ) 在 C1 断面中潮带和 C2 断面低潮带出现最高 (0.95), C1 高潮带和 C3 断面高、中潮带采集种类仅 1 种, 该潮区均匀度统计学无意义。丰富度指数范围为 0.00~0.78, 平均值为 0.35, 其中 C2 高、中潮带丰富度指数最高 (0.78)。

表 2.2.9.4.5-5 潮间带生物多样性水平

	)

2.2.9.4.6 鱼卵与仔稚鱼

(1) 种类组成





域出现物种种类统计结果见图 2.2.9.4.7-1，其中鱼类种类最多（23 种），占总种数的 48.94%；甲壳类 21 种，占总种数的 44.68%；头足类 3 种，占总种数的 6.38%。

**图 2.2.9.4.7-1 游泳动物类群组成**

游泳动物种类空间分布如图 2.2.9.4.7-2 所示，各个站位捕捞游泳动物种类数稍有差异，其中站位 SF08 出现种类最多（为 28 种），站位 SF01 种类最少，为 15 种。



**图 2.2.9.4.7-2 游泳动物种类空间分布**

### **(2) 渔获率**

本次调查站位的游泳动物渔获情况见表 2.2.9.4.7-1，游泳动物各站位平均每小时渔获尾数和重量分别为 134.00ind./h 和 1.4643kg/h；其中甲壳类平均每小时渔获尾数和重量分别为 90.88ind./h 和 0.8280kg/h，分别占游泳动物总平均尾数的 67.82%和总平均重量的 56.55%；头足类各站位的平均每小时渔获尾数和平均重量分别为 0.50ind./h 和 0.0060kg/h，分别占游泳动物总平均每小时尾数的 0.37%和总平均每小时重量的 0.41%；

各站位每小时渔获类群尾数 (ind./h) 和重量 (kg/h) 有所差异, 其中甲壳类在站位 SF08 每小时渔获尾数最多 (127.00ind./h), 在站位 SF08 每小时渔获重量最高 (1.6484kg/h); 头足类在站位 SF02 每小时渔获尾数最多 (2.00ind./h), 每小时渔获重量在站位 SF08 最高 (0.0186kg/h)。

表 2.2.9.4.7-1 各断面的重量渔获率 (kg/h) 和个体渔获率 (ind./h)

--	--	--	--	--

(3) 资源密度

本次调查游泳动物重量资源密度分布如表 2.2.9.4.7-2 所示,各站位游泳动物重量资源密度介于 186.33kg/km<sup>2</sup>~642.74kg/km<sup>2</sup> 之间,平均重量资源密度为 316.26kg/km<sup>2</sup>;各站位游泳动物尾数资源密度介于 20.30×10<sup>3</sup>ind./km<sup>2</sup>~45.79×10<sup>3</sup>ind./km<sup>2</sup> 之间,平均尾数资源密度为 28.94×10<sup>3</sup>ind./km<sup>2</sup>。站位之间游泳动物资源密度略有差异,其中站位 SF08 重量资源密度最高(642.74kg/km<sup>2</sup>),站位 SF08 尾数资源密度最高(45.79×10<sup>3</sup>ind./km<sup>2</sup>),站位 SF03 重量资源密度最低(186.33kg/km<sup>2</sup>),站位 SF02 和 SF06 尾数资源密度最低(20.30×10<sup>3</sup>ind./km<sup>2</sup>)。

表 2.2.9.4.7-2 调查断面的渔业资源密度

		2)

(4) 优势种

根据游泳动物密度指数(尾数、质量)和出现频率,采用 Pinkas 等提出的相对重要性指标(IRI)数值大小来确定游泳动物种类的重要性。根据相对重要性指标的大小,本调查依次将 IRI 值>500 以上的物种确定为优势种,100~500 的为常见种,10~100 的为一般种,1~10 的为少见种,IRI 值小于 1 的为稀有种。通



### (6) 多样性水平

本次调查海域内各站位的 Shannon-Wiener 多样性指数 ( $H'$ )、丰富度指数 ( $d$ ) 和 Pielou 均匀度指数 ( $J$ ) 如表所示 2.2.9.4.7-6。各站位游泳动物的 Shannon-Wiener 多样性指数 ( $H'$ ) 范围在 3.25~3.69 之间, 平均值为 3.46, 其中站位 SF04 最高 (3.69), 站位 SF03 最低 (3.25)。Pielou 均匀度指数 ( $J$ ) 数值变化范围在 0.76~0.87 之间, 平均值为 0.82, 其中站位 SF04 最高, 为 0.87, 站位 SF08 最低 (0.76); 丰富度指数分布范围在 2.01~3.87 之间, 平均为 2.60, 丰富度指数最高值于站位 SF08 (3.87), 最低值于站位 SF01 (2.01)。

表 2.2.9.4.7-6 各站位游泳动物多样性水平

站位	Shannon-Wiener 多样性指数 ( $H'$ )	丰富度指数 ( $d$ )	Pielou 均匀度指数 ( $J$ )
SF01	3.25	2.01	0.76
SF02	3.46	2.60	0.82
SF03	3.25	2.01	0.76
SF04	3.69	3.87	0.87
SF05	3.46	2.60	0.82
SF06	3.46	2.60	0.82
SF07	3.46	2.60	0.82
SF08	3.46	2.60	0.82

### 3 资源生态影响分析

#### 3.1 生态影响分析

##### 3.1.1 水动力环境影响分析

###### 3.1.1.1 水动力模型

选用三维海洋水动力模型，采用有限元网格，构建潮流模型作为重建和预测工程前、后潮流场的数学模型。模型水平方向可采用无结构三角网格，垂向上采用  $z$  坐标或  $\sigma$  坐标的结构网格。

###### (1) 基本方程

三维潮流模型在笛卡尔坐标系下的连续方程为：

$$\frac{\partial u}{\partial x} + \frac{\partial v}{\partial y} + \frac{\partial w}{\partial z} = 0$$

动量方程为：

$$\begin{aligned} \frac{\partial u}{\partial t} + \frac{\partial u^2}{\partial x} + \frac{\partial vu}{\partial y} + \frac{\partial wu}{\partial z} \\ = fv - \frac{1}{\rho_0} \frac{\partial q}{\partial x} - g \frac{\partial \eta}{\partial x} - \frac{1}{\rho_0} \frac{\partial p_A}{\partial x} - \frac{g}{\rho_0} \int_z^\eta \frac{\partial \rho}{\partial x} + F_u + \frac{\partial}{\partial z} \left( v_t^v \frac{\partial u}{\partial z} \right) \end{aligned}$$

$$\begin{aligned} \frac{\partial v}{\partial t} + \frac{\partial uv}{\partial x} + \frac{\partial v^2}{\partial y} + \frac{\partial wv}{\partial z} \\ = -fu - \frac{1}{\rho_0} \frac{\partial q}{\partial y} - g \frac{\partial \eta}{\partial y} - \frac{1}{\rho_0} \frac{\partial p_A}{\partial y} - \frac{g}{\rho_0} \int_z^\eta \frac{\partial \rho}{\partial y} + F_v + \frac{\partial}{\partial z} \left( v_t^v \frac{\partial v}{\partial z} \right) \end{aligned}$$

$$\frac{\partial w}{\partial t} + \frac{\partial uw}{\partial x} + \frac{\partial vw}{\partial y} + \frac{\partial w^2}{\partial z} = -\frac{1}{\rho_0} \frac{\partial q}{\partial z} + F_w + \frac{\partial}{\partial z} \left( v_t^v \frac{\partial w}{\partial z} \right)$$

其中， $t$  为时间； $x$ 、 $y$ 、 $z$  为笛卡尔坐标； $\eta$  为水位变化； $u$ 、 $v$ 、 $w$  分别为  $x$ 、 $y$ 、 $z$  方向上的流速分量； $q$  为非静力压力项； $f$  为科氏参数； $v_t^v$  为垂向涡粘系数； $g$  为重力加速度； $p_A$  为大气压； $\rho$ 、 $\rho_0$  为海水密度及密度参考项；水平扩散项利用水平涡粘系数  $v_t^h$  计算：

$$F_u = \frac{\partial}{\partial x} \left( 2v_t^h \frac{\partial u}{\partial x} \right) + \frac{\partial}{\partial y} \left( v_t^h \left( \frac{\partial u}{\partial y} + \frac{\partial v}{\partial x} \right) \right)$$

$$F_v = \frac{\partial}{\partial x} \left( v_t^h \left( \frac{\partial u}{\partial y} + \frac{\partial v}{\partial x} \right) \right) + \frac{\partial}{\partial y} \left( 2v_t^h \frac{\partial v}{\partial y} \right)$$

$$F_w = \frac{\partial}{\partial x} \left( v_t^h \frac{\partial w}{\partial x} \right) + \frac{\partial}{\partial y} \left( v_t^h \frac{\partial w}{\partial y} \right)$$

方程在海表面满足边界条件:

$$\frac{\partial \eta}{\partial t} + u \frac{\partial \eta}{\partial x} + v \frac{\partial \eta}{\partial y} - w = 0, \quad \left( \frac{\partial u}{\partial z}, \frac{\partial v}{\partial z} \right) = \frac{1}{\rho_0 v_t^v} (\tau_{sx}, \tau_{sy})$$

在海底满足边界条件:

$$u \frac{\partial d}{\partial x} + v \frac{\partial d}{\partial y} + w = 0, \quad \left( \frac{\partial u}{\partial z}, \frac{\partial v}{\partial z} \right) = \frac{1}{\rho_0 v_t^v} (\tau_{bx}, \tau_{by})$$

其中,  $d$  为静水深, 总水深  $h=d+\eta$ ,  $(\tau_{bx}, \tau_{by})$  为海底摩擦应力项的  $x$ 、 $y$  分量,  $(\tau_{sx}, \tau_{sy})$  为海表面风应力项的  $x$ 、 $y$  分量。

当模型控制方程采用  $\sigma$  坐标时, 与笛卡尔坐标有如下坐标变换关系:

$$t' = t, \quad x' = x, \quad y' = y, \quad \sigma = \frac{z+d}{h}$$

经坐标变换后, 连续方程和动量方程分别为:

$$\frac{\partial h}{\partial t'} + \frac{\partial hu}{\partial x'} + \frac{\partial hv}{\partial y'} + \frac{\partial h\omega}{\partial \sigma} = 0$$

$$\frac{\partial hu}{\partial t'} + \frac{\partial hu^2}{\partial x'} + \frac{\partial hvu}{\partial y'} + \frac{\partial hu\omega}{\partial \sigma} =$$

$$fhv - \frac{h}{\rho_0} \left( \frac{\partial q}{\partial x'} + \frac{\partial q}{\partial \sigma} \frac{\partial \sigma}{\partial x} \right) - gh \frac{\partial \eta}{\partial x'} + hF_u + \frac{\partial}{\partial \sigma} \left( \frac{v_t^v}{h} \frac{\partial u}{\partial \sigma} \right)$$

$$\frac{\partial hv}{\partial t'} + \frac{\partial huv}{\partial x'} + \frac{\partial hv^2}{\partial y'} + \frac{\partial hv\omega}{\partial \sigma} =$$

$$-fhu - \frac{h}{\rho_0} \left( \frac{\partial q}{\partial y'} + \frac{\partial q}{\partial \sigma} \frac{\partial \sigma}{\partial y} \right) - gh \frac{\partial \eta}{\partial y'} + hF_v + \frac{\partial}{\partial \sigma} \left( \frac{v_t^v}{h} \frac{\partial v}{\partial \sigma} \right)$$

$$\frac{\partial h\omega}{\partial t'} + \frac{\partial hu\omega}{\partial x'} + \frac{\partial hv\omega}{\partial y'} + \frac{\partial h\omega\omega}{\partial \sigma} = -\frac{1}{\rho_0} \frac{\partial q}{\partial \sigma} + hF_w + \frac{\partial}{\partial \sigma} \left( \frac{v_t^v}{h} \frac{\partial w}{\partial \sigma} \right)$$

其中  $\omega$  为修正流速项:

$$\omega = \frac{1}{h} \left( w + u \frac{\partial d}{\partial x} + v \frac{\partial d}{\partial y} - \sigma \left( \frac{\partial h}{\partial t} + u \frac{\partial h}{\partial x} + v \frac{\partial h}{\partial y} \right) \right)$$

水平扩散项近似为:

$$hF_u \approx \frac{\partial}{\partial x} \left( 2hv_t^h \frac{\partial u}{\partial x} \right) + \frac{\partial}{\partial y} \left( hv_t^h \left( \frac{\partial u}{\partial y} + \frac{\partial v}{\partial x} \right) \right)$$

$$hF_v \approx \frac{\partial}{\partial x} \left( hv_t^h \left( \frac{\partial u}{\partial y} + \frac{\partial v}{\partial x} \right) \right) + \frac{\partial}{\partial y} \left( 2hv_t^h \frac{\partial v}{\partial y} \right)$$

$$hF_w \approx \frac{\partial}{\partial x} \left( hv_t^h \frac{\partial w}{\partial x} \right) + \frac{\partial}{\partial y} \left( hv_t^h \frac{\partial w}{\partial y} \right)$$

海表面满足边界条件:

$$\omega = 0, \quad \left( \frac{\partial u}{\partial \sigma}, \frac{\partial v}{\partial \sigma} \right) = \frac{h}{\rho_0 v_t^v} (\tau_{sx}, \tau_{sy})$$

海底满足边界条件:

$$\omega = 0, \quad \left( \frac{\partial u}{\partial \sigma}, \frac{\partial v}{\partial \sigma} \right) = \frac{h}{\rho_0 v_t^v} (\tau_{bx}, \tau_{by})$$

## (2) 初始条件与边界条件

根据相关规范, 三维潮流模式的初始条件按以下公式确定:

$$\eta(x, y, t)|_{t=0} = \eta_0(x, y)$$

$$u(x, y, z, t)|_{t=0} = u_0(x, y, z)$$

$$v(x, y, z, t)|_{t=0} = v_0(x, y, z)$$

$$w(x, y, z, t)|_{t=0} = w_0(x, y, z)$$

式中  $\eta_0$ 、 $u_0$ 、 $v_0$ 、 $w_0$  分别为  $\eta$ 、 $u$ 、 $v$ 、 $w$  初始条件下的已知值, 模拟区域边界分固边界与开边界, 固边界通常为陆地边界, 边界上流速的法向分量为零; 开边界为海洋边界, 选取主要天文分潮:  $K_1$ 、 $O_1$ 、 $P_1$ 、 $Q_1$ 、 $S_1$ 、 $M_2$ 、 $S_2$ 、 $N_2$ 、 $K_2$ 、 $M_4$  作为潮位驱动。

## (3) 计算范围与网格划分

模型水平采用三角网格进行离散, 计算范围和网格分布见图 3.1.1.1-1, 为了更准确的模拟项目附近的海水动力场, 模型网格由外海区域向项目附近区域逐级加密, 外海区域的空间分辨率约 5000m, 养殖区域分辨率约 15m。模型垂向上采

用 $\sigma$ 坐标，均匀分为3层。项目及附近区域的网格及水下地形见图 3.1.1.1-2。

图 3.1.1.1-1 模型计算范围和网格剖分示意图




图 3.1.1.1-2 项目附近海域网格剖分示意图

#### (4) 地形数据

模型水深及岸线数据来源于海图提取数据以及项目区域实测水深数据，所用

数据来源主要包括：

- 1) 碣石湾，比例尺 1: 45000，图号 CN482311；
- 2) 汕头港至汕尾港，比例尺 1: 350000，图号 CN203313；
- 3) 工程附近区域实测地形。

#### (5) 模型验证

为了验证模型的准确性，利用水动力模型模拟了工程海域的潮位和潮流状况。将模拟结果与 2023 年 1 月 7 日 14:00 至 2023 年 1 月 8 日 16:00 在工程海域的 2 个临潮位站和 6 个潮流观测站所测数据进行了对比验证。

#### 图 3.1.1.1-3 实测潮流站位示意图

图 3.1.1.1-4~图 3.1.1.1-5 是 C1、C3 实测水位与模拟值对比结果，通过对比验证结果表明，对应观测点上潮位最高、最低潮位差值在 0.1m 以内，模型能够准确的模拟出项目区域的潮位。

图 3.1.1.1-6 至图 3.1.1.1-11 为 S1、S2、S3、S4、S5、S6 六个测站在大潮期间表、中、底层流速实测与模拟值的对比图，对应观测点上潮流模拟结果与实测潮位和潮流资料过程线基本一致，涨落潮平均流速、流向偏差较小，能够较好地反映项目周边海域水位和潮流状况。

图 3.1.1.1-4 C1 站位实测潮位与模拟值验证对比图

图 3.1.1.1-5 C3 站位实测潮位与模拟值验证对比图

图 3.1.1.1-6 S1 测站表层、中层、底层流速流向验证对比图

图 3.1.1.1-7 S2 测站表层、中层、底层流速流向验证对比图

图 3.1.1.1-8 S3 测站表层、中层、底层流速流向验证对比图

图 3.1.1.1-9 S4 测站表层、中层、底层流速流向验证对比图

图 3.1.1.1-10 S5 测站表层、中层、底层流速流向验证对比图

图 3.1.1.1-11 S6 测站表层、中层、底层流速流向验证对比图

### 3.1.1.2 潮流场分析

#### (1) 现状潮流场

根据已有研究，本海域潮汐较弱，天文潮流受季风、近岸环流影响明显。图 3.1.1.2-1 为工程前涨急时刻表、中、底流场图，碣石外海涨急潮流为偏西方向，碣石湾内潮流从东湾口绕海岸往西口门流动，项目附近最大流速约 0.13m/s；图 3.1.1.2-2 为工程前落急时刻表、中、底流场图，碣石外海涨急潮流为偏东方向，碣石湾内潮流从湾顶往东湾口流动，落急时刻从西北向东南流，最大流速约 0.16m/s，项目区域整体流速较小。

总体表现为表层流速最大，中层流速次之，底层流速最小，落潮流速略强于涨潮流速。




图 3.1.1.2-1a 项目所在海域现状涨急流场图（表层）



图 3.1.1.2-1b 项目所在海域现状涨急流场图（中层）




图 3.1.1.2-1c 项目所在海域现状涨急流场图（底层）




图 3.1.1.2-2a 项目所在海域现状落急流场图（表层）




图 3.1.1.2-2b 项目所在海域现状落急流场图（中层）



图 3.1.1.2-2c 项目所在海域现状落急流场图（底层）

### （2）工程前后流场变化分析

本项目主要开展筏式养殖和网箱养殖，养殖主要是影响表层水体，这种养殖方式会增加水体阻力，从而对水动力环境产生影响。这种养殖方式会增加水体阻

力，从而对水动力环境产生影响。养殖项目概化，关键技术是要合理概化，概化要符合实际情况，则计算成果就能较精确地反映工程的实际情况。本项目主要是养殖网箱设施增加水体阻力，因此对本项目养殖活动海域采用相应位置加糙处理。将养殖水域的糙率分成两部分：一是基本糙率，即现状养殖的底床糙率  $n$ ；二是等效糙率  $n_t$ ，即考虑了养殖设施影响的等效糙率。基本糙率由模型在无工程条件下率定所得，等效糙率  $n_t$  参考 Tsukrov 等 2011 做的水池实验，0.2m/s 流速下，网箱养殖阻力系数取 0.76，0.3m/s 流速下，网箱养殖阻力系数取 0.74，本项目等效糙率  $n_t$  取 0.75。

在模型验证的基础上对养殖区及其附近海域潮流场进行了三维流场计算，计算结果表明，养殖项目开展后项目附近海域涨、落急时刻流场变化很小。通过在项目区域选取 15 个代表点的流速和流向，用于描述工程前、后水动力的变化，流速和流向代表点示意图 3.1.1.2-3。工程前、后代表点流速和流向对比结果见图 3.1.1.2-4~3.1.1.2-5。流速特征点对比分析表明，养殖区项目开展后海域海流流速的改变非常小，涨、落急表层流速以减小为主，底层以增加为主。涨急表层流速减小最大值约 0.005m/s，落急表层流速减小最大值约 0.009m/s；底层流速以增大为主，涨急底层流速变化最大值约 0.003m/s，落急底层流速变化最大值约 0.005m/s；流向变化方面，整体变化较小，涨急、落急流向各层变化均在  $1^\circ$  以内。

整体而言，本项目开展后，项目建设基本不对海区总体流场流态形成阻断，对周边海域水文动力影响较小，对海域自然属性影响较小。

图 3.1.1.2-3 潮流流速、流向特征代表点位置示意图




图 3.1.1.2-4a 工程前、后涨急时刻表层流场对比图（黑色箭头：工程前，红色箭头：工程后）



图 3.1.1.2-4b 工程前、后涨急时刻中层流场对比图（黑色箭头：工程前，红色箭头：工程后）

图 3.1.1.2-4c 工程前、后涨急时刻底层流场对比图（黑色箭头：工程前，红色箭头：工程后）

图 3.1.1.2-5a 工程前、后落急时刻表层流场对比图（黑色箭头：工程前，红色箭头：工程后）

图 3.1.1.2-5b 工程前、后落急时刻中层流场对比图（黑色箭头：工程前，红色箭头：工程后）

图 3.1.1.2-5c 工程前、后落急时刻底层流场对比图（黑色箭头：工程前，红色箭头：工程后）

### 3.1.2 地形地貌与冲淤环境影响分析

本项目位于碣石湾湾口，所在海域开放，水体交换条件好，受大陆径流和来沙影响较小，含沙量较低。养殖区分布在 13.4 m~15.5 m 等深线，海域距碣石镇大陆海岸约 3.95 km，项目海域没有明显淤积和冲刷，海床基本稳定。项目不涉及海岸线和岛岸线的占用，也不形成新的岸线。

项目为开放式养殖，采用延绳式吊笼养殖和重力式网箱养殖的养殖模式，延绳式浮筏绳筏两端用木桩锚固固定。网箱养殖由网箱浮力装置、网箱网衣、网衣稳定装置、锚固设施等组成，网箱漂浮于水中，用锚固结构固定于海底。浮筏养殖和网箱养殖为透空式结构，不会对海域水流形成阻断。

项目的建设在一定程度上对水动力条件造成影响，网箱迎水面、内部及背水面流速减弱，会造成泥沙落淤；而网箱两侧流速增大，会造成一定的冲刷；浮筏式养殖和网箱锚固设施投放，会对海底产生一定扰动，产生悬浮泥沙扩散，但工程量较小，随着施工结束后，对泥沙冲淤影响也会减少。锚链和桩柱投放后，其周边小范围内的水域流速可能出现不同程度的变化。就整体而言，本项目开放式养殖用海仅对养殖活动海域的海流有一定影响，但影响很小，基本不改变水文动力条件，不会对所在海域地形地貌与冲淤环境产生较大的影响。

根据前述三维流场计算，养殖项目开展后项目附近海域涨、落急时刻流场变化很小，项目区域 15 个代表点显示，表、中、底层流速变化均不超过 0.01m/s，流向变化不超过 1°，项目建设对项目区域海流流速流向的影响很小。由于潮流速度变化较小，造成的悬浮泥沙沉积也相对较小。本项目属于开放式养殖，主要影响表层流场，对地形地貌与冲淤环境影响较小。

综上所述，项目建设对工程周边海域的地形地貌及冲淤环境状况影响较小。

### 3.1.3 水质环境影响分析

#### 3.1.3.1 施工期对海水水质的影响

本项目重力式网箱养殖和吊养养殖，施工期间产生的污染物主要是施工过程（网箱锚固和牡蛎铁锚锚固固定等）中产生的悬浮泥沙、施工队伍的生活污水以及施工船舶的含油污水等。

##### （1）施工悬浮物

### 1) 悬浮物预测模型

三维潮流泥沙输运扩散方程为：

$$\frac{\partial c}{\partial t} + \frac{\partial(uc)}{\partial x} + \frac{\partial(vc)}{\partial y} + \frac{\partial(wc)}{\partial z} = \frac{\partial}{\partial x} \left( \varepsilon_x \frac{\partial c}{\partial x} \right) + \frac{\partial}{\partial y} \left( \varepsilon_y \frac{\partial c}{\partial y} \right) + \frac{\partial}{\partial z} \left( \varepsilon_z \frac{\partial c}{\partial z} \right) + \omega \frac{\partial c}{\partial z} + Q$$

其中： $c$  是为积分体积元内的悬浮泥沙浓度；

$t$  是时间；

$x$ 、 $y$ 、 $z$  分别为三维笛卡尔空间坐标；

$u$ 、 $v$ 、 $w$  分别为  $x$ 、 $y$ 、 $z$  方向上的流速；

$\varepsilon$  为湍流扩散系数；

$Q$  为源汇项；

$\omega$  为悬浮泥沙沉降速度，根据《淤泥质、粉沙质及沙质海岸航道回淤统一计算方法》（刘家驹，2012），当悬浮泥沙粒径小于 0.03mm 时颗粒絮凝作用较强，絮团沉速取 0.0005m/s，当悬浮泥沙粒径大于 0.03mm 时，采用张瑞瑾统一公式计算沉速：

$$\omega = \sqrt{\left(13.95 \frac{\nu}{D}\right)^2 + 1.09\alpha g D} - 13.95 \frac{\nu}{D}$$

其中 $\nu$ 为海水的运动粘性系数，取 0.01cm<sup>2</sup>/s， $D$  为泥沙粒径， $\alpha$  为泥沙有效容重系数，取 1.65， $g$  为重力加速度，取 9.8m/s<sup>2</sup>。

模型初始条件给出初始时刻计算区域悬沙浓度的已知值：

$$C(x, y, z, t)|_{t=0} = C_0(x, y, z)$$

计算中考虑悬沙浓度增量， $C_0$  取为 0。

边界条件给出初始时刻计算区域固边界（闭边界）与水边界（开边界）的悬沙浓度值，其中固边界法向悬沙通量为零：

$$\frac{\partial c}{\partial \vec{n}} = 0$$

水边界入流时：

$$C(x, y, z, t)|_{\Gamma} = C^*(x, y, z, t)$$

水边界出流时：

$$\frac{\partial c}{\partial t} + u_n \frac{\partial c}{\partial \vec{n}} = 0$$

计算中  $C^*$  取为 0。

## 2) 计算工况与源强选取

本项目重力式网箱、浮筏吊笼设施施工产生的悬浮泥沙主要来源于混凝土锚块和木桩固定投放。其中，每口网箱采用 8 个 750kg (约 1.3m<sup>3</sup>) 双杆大抓力锚，共计投放 480 个锚块，单个锚块投放所需时间为 10min，因此锚块的投放速率为 0.0022m<sup>3</sup>/s；每个养殖单体延绳四角各用 1 个木桩 (入泥体积约 0.017m<sup>3</sup>) 固定，共计投放 8624 个木桩。

①锚块投放作业方式与抛石施工方式相近，借鉴抛石过程的悬浮物源强公式进行计算，计算公式如下：

$$S = (1 - \theta) \times \rho \times \alpha \times P$$

式中：

$S$ ——悬浮物源强 (kg/s)；

$\theta$ ——海底沉积物天然含水率(%), 根据实测沉积物含水率, 取平均值 55.0%；

$\rho$ ——海底泥沙中颗粒物湿密度 (kg/m<sup>3</sup>)，干密度按照公式  $1750 \times D50^{0.183}$  计算， $D50$  为泥沙中值粒径，项目附近泥沙中值粒径为 0.003mm，则干密度为 604kg/m<sup>3</sup>，则淤泥湿密度为  $604 \times (1 + 55\%) = 936.9\text{kg/m}^3$ ；

$\alpha$ ——沉积物中悬浮物颗粒所占百分率 (%)，取 20%；

$P$ ——施工挤出淤泥强度 (m<sup>3</sup>/s)，即 0.0022m<sup>3</sup>/s。

则根据上式计算结果可知，单个锚块施工时的悬浮泥沙源强约为：

$$S = (1 - 0.55) \times 936.9 \times 20\% \times 0.0022 = 0.19\text{kg/s}。$$

由此计算得出，单个锚块施工悬浮泥沙产生瞬时源强约为 0.19kg/s。

②木桩固定施工时产生的泥沙量计算公式如下：

$$M = \frac{1}{4} \pi d^2 \cdot h \cdot \rho \cdot n$$

其中  $M$ ：单根桩基施工时产生的泥沙量。

$d$ ：木桩直径，为 0.12m。

$h$ ：桩基入土深度，根据设计资料，取 1.5m。

$\rho$ ：为底质泥沙的湿容重，约为 1400kg/m<sup>3</sup>。

$n$ ：泄漏量，按照垢工量的 5%估算。

单个木桩采取机械压入时间取 5min，据此计算得出单个木桩施工产生的悬浮物源强为 0.004kg/s。

本项目施工锚定过程产生的悬浮泥沙为底层悬沙，根据项目布置情况，在浮筏养殖端部和每个网箱设置源强点，设置在底层锚块投放每个源强点释放 10min，木桩固定每个源强点释放 5min，如图 3.1.3.1-1 所示。

图 3.1.3.1-1 泥沙悬浮物预测源强点示意图

### 3) 悬浮物分布计算及结果分析

悬浮物的扩散范围和方向主要受水动力的影响，不同的水动力条件下其扩散范围和方向不同。本次计算选取一个完整的全潮周期进行模拟，锚块投放每个源强点释放 10min，木桩固定每个源强点释放 5min，统计各计算网格点在模拟期间的悬浮物浓度增量最大值，利用各网格点的最大值绘制悬浮物增量浓度包络线图。另外，本预测仅计算本项目产生的悬浮物增量的影响，潮流对底床作用产生的再悬浮将不计算。

根据影响结果，表层、中层、底层最大悬浮物浓度均小于 10mg/L，底层悬

浮物浓度最大值约 4mg/L，中层和表层浓度增量最大值均小于 1mg/L，另外，项目海域现状水动力条件较好，产生的悬沙很快就被稀释至较低的浓度，施工结束后可以很快恢复至本底值，悬浮泥沙扩散产生的影响随之消失。因此，在采取合理施工工艺并加强现场管理的前提下，施工引起的悬浮物影响很小，对海域水环境影响较小，对养殖区外基本无影响。

图 3.1.3.1-2 底层悬浮物浓度增量范围

### (2) 生活污水

根据施工组织设计，本项目施工期施工高峰人数约 15 人，养殖区位于海上，施工阶段施工人员在船上作业，生活污水的发生量按照每人每天 80 L 计算，生活污水的发生量高峰为 1.2 m<sup>3</sup>/d。

项目施工阶段，施工人员生活污水包括了施工船舶生活污水及施工营地生活污水，均由施工船舶污水处理设施处理；船舶无污水处理设施的，施工人员生活污水采用移动式接收装置收集至岸上，上岸后交由有相关资质的单位接收处理。施工污水及施工人员的生活废水未经处理不排海，对海域水环境基本无影响。

### (3) 船舶含油污水

本项目养殖设施安装需采用船舶施工。施工过程中产生的含油污水主要包括

舱底油污水及设备运行产生的含油废水。上述含油污水须按照相关海洋环境保护规定进行收集与暂存，并交由具备资质的单位统一处置，严禁直接排入海域。因此，在上述情况下，施工船舶油污水对港区海域的影响很小。

### 3.1.3.2 营运期对海水水质的影响

#### (1) 养殖活动对水质的影响

本项目运营期将配备工作船负责巡逻等日常管理。在工作船舶上的工作人员产生的生活污水、生活垃圾等集中收集上岸，生活污水收集上岸后送至污水处理厂处理，生活垃圾等固废打包交由环卫部门处置；船舶含油废水将集中收集后，交由有资质的单位处理。采取相应的环保措施后，本项目工作船舶和工作人员产生的污染物对养殖区及周边海域水环境造成的影响很小。

#### (2) 养殖对海水水质的影响

##### 1) 重力式网箱养殖

运营期对海水水质的影响主要为饵料残渣、养殖品种排泄物、养殖品种死亡及网箱清洗。本项目网箱设置有死鱼收集系统，可让死鱼收集设备进入网箱进行死鱼的收集，收集后临时存储在网箱的生物储存柜里，后续由运输船转运到岸上处理，不丢弃入海，对周边水质环境不会产生影响。养殖过程人工投放的饵料只有一部分被鱼类摄食，被鱼类摄食的部分以粪便的形式排出，或溶于水中，或沉积于海底；未被鱼类摄食的部分，或流入水中，或在海底产生沉积，使水中氮、磷浓度增加，透明度下降，同时有机物的分解会导致溶解氧浓度下降，可能导致养殖区域水质恶化，对海水水质造成一定的影响，同时影响其他水生生物的生存。

针对本工程所在海域的水动力及污染物迁移-扩散特性，在已建立的水动力数学模型基础上，我们采用三维水质模型进行网箱养殖对水体 COD、无机氮、活性磷酸盐的水质环境影响预测计算。

##### ① 预测模型

##### a. 污染物输运扩散方程

$$\frac{\partial c}{\partial t} + \frac{\partial uc}{\partial x} + \frac{\partial vc}{\partial y} + \frac{\partial wc}{\partial z} = \frac{\partial}{\partial x} \left( D_x \frac{\partial c}{\partial x} \right) + \frac{\partial}{\partial y} \left( D_y \frac{\partial c}{\partial y} \right) + \frac{\partial}{\partial z} \left( D_z \frac{\partial c}{\partial z} \right) - kc$$

其中： $c$  为污染物浓度；

$u$ 、 $v$ 、 $w$  分别为  $x$ 、 $y$ 、 $z$  方向上的流速分量；

$D_x$ 、 $D_y$ 、 $D_z$  分别为  $x$ 、 $y$ 、 $z$  方向上的扩散系数；

$k$  为污染物线性降解系数，可表征污染物降解过程；

$$\frac{dc}{dt} = -kc$$

#### b. 参数取值

对于 COD、无机氮、活性磷酸盐按一级动力学反应考虑，本次计算中考虑最保守情况，将污染物作为保守物质处理，即 COD、无机氮、活性磷酸盐降解系数  $k$  取为 0。

#### c. 初始条件与边界条件

水质模型的水动力场由水动力模型的计算结果提供，水质模型中污染物的初始条件按以下公式确定：

$$c(x, y, z, t)|_{t=0} = c_0(x, y, z)$$

其中  $C_0$  为  $C$  初始时刻的已知值，计算中取为 0。边界条件给出计算区域固边界（闭边界）与水边界（开边界）的污染物浓度值，其中固边界法向污染物通量为零：

$$\frac{\partial c}{\partial \bar{n}} = 0$$

水边界入流时：

$$c(x, y, z, t)|_{\Gamma} = c^*(x, y, z)$$

水边界出流时：

$$\frac{\partial c}{\partial t} + u_n \frac{\partial c}{\partial \bar{n}} = 0$$

计算中  $C^*$  取为 0。

#### ② 计算条件

根据工程分析结果，本项目网箱养殖总氮 32.523 t/a、总磷 5.520 t/a、氨氮 0.717 t/a、COD 2.988 t/a，其中无机氮：氨氮按照 1:0.33 换算，活性磷酸盐：总磷按照 0.32:1 换算，换算后的 COD、无机氮、活性磷酸盐排放量分别为 2.988 t/a、2.17 t/a、1.77 t/a。

由于营运期 COD、无机氮、活性磷酸盐排放主要在网箱养殖区，因此在每个网箱中心处设置源强点，详见图 3.1.3.2-1，排放水层为表层水体。

图 3.1.3.2-1 营运期网箱养殖区源强点

③水环境预测结果

a.无机氮

本项目网箱养殖区表、中、底层水体污染物无机氮全潮浓度增量包络线范围见图 3.1.3.2-2。由数值计算结果可知：项目养殖对水体无机氮的影响从表层向底层逐渐减小。箱养殖区表层水体无机氮浓度增量最大值约为 0.000009mg/L，影响范围仅限于网箱周边很小范围内，不会影响相邻近网箱处水体的无机氮含量；网箱养殖对局地海域无机氮浓度增量大于 0.000002mg/L 的区域主要在本项目用海区域。

根据《海水水质标准（GB3097-1997）》，海水中无机氮浓度小于 0.2mg/L 的水体符合一类水质标准，本项目养殖引起海水无机氮浓度增量远小于 0.2mg/L，且无机氮浓度增量大于 0.000002mg/L 的影响范围主要局限在本项目用海海域，对周边海域水质环境的影响很小。

图 3.1.3.2-2a 表层水体无机氮浓度增量影响范围分布

图 3.1.3.2-2b 中层水体无机氮浓度增量影响范围分布

图 3.1.3.2-2c 底层水体无机氮浓度增量影响范围分布

b.活性磷酸盐

本项目网箱养殖区表、中、底层水体污染物活性磷酸盐全潮浓度增量包络线范围见图 3.1.3.2-3。由数值计算结果可知：项目养殖对水体活性磷酸盐的影响从表层向底层逐渐减小。网箱养殖区表层水体活性磷酸盐浓度增量最大值约为 0.000008mg/L，影响范围仅限于网箱周边很小范围内，不会影响相邻近网箱处的水质，网箱养殖引起的活性磷酸盐浓度增量大于 0.000002mg/L 区域主要在本项目养殖用海区域。

根据《海水水质标准（GB3097-1997）》，海水中活性磷酸盐浓度小于 0.015mg/L 的水体符合一类水质标准，本项目引起海水活性磷酸盐浓度增量远小于 0.015mg/L，且浓度增量大于 0.000002mg/L 的影响范围主要局限在本项目用海海域，对周边海域水质环境的影响很小。



图 3.1.3.2-3a 表层水体活性磷酸盐浓度增量影响范围分布



图 3.1.3.2-3b 中层水体活性磷酸盐浓度增量影响范围分布

图 3.1.3.2-3c 底层水体活性磷酸盐浓度增量影响范围分布

c.COD

本项目网箱养殖区表、中、底层水体污染物 COD 全潮浓度增量包络线范围见图 3.1.3.2-4。由数值计算结果可知：项目养殖对水体 COD 的影响从表层向底层逐渐减小。网箱养殖区表层水体 COD 浓度增量最大值约为 0.000012mg/L，影响范围仅限于网箱周边很小范围内，不会影响相邻近网箱处的水质；网箱养殖引起的 COD 浓度增量大于 0.000005mg/L 区域主要在本项目养殖用海范围内。

根据《海水水质标准（GB3097-1997）》，海水中 COD 浓度小于 2mg/L 的水体符合一类水质标准，本项目引起海水 COD 浓度增量远小于 2mg/L，且浓度增量大于 0.0003mg/L 的影响范围主要局限在本项目用海海域，对周边海域水质环境的影响很小。

图 3.1.3.2-4a 表层水体 COD 浓度增量影响范围分布

图 3.1.3.2-4b 中层水体 COD 浓度增量影响范围分布

[m]

#### 图 3.1.3.2-4c 底层水体 COD 浓度增量影响范围分布

本项目深水网箱清洗采用海上就地物理清洗结合陆域异地清洗的作业模式。海上原位清洗会使网衣附着的藻类、贝类等生物碎屑短时脱落，造成作业区局部范围内悬浮物、营养盐短暂升高，溶解氧出现小幅波动，该影响仅集中在网箱周边小范围海域，持续时间短，在海流扩散作用下水质可快速恢复至原有水平；陆域清洗产生的废水、固体废弃物均统一收集处置，无直排海域情况。定期清洗能够疏通网目、恢复箱内外水体交换效率，加快残饵与养殖排泄物扩散，减少有机质长期沉降堆积，同时降低养殖病害发生概率、减少药物使用，从长远来看可有效缓解局部海域富营养化压力。综合而言，网箱清洗带来的短期负面环境影响可控且可逆，整体对海域水质环境具备积极作用。

综上所述，项目对所在海域水质环境的影响是有限的，项目对环境的影响能够在可控的范围内。

#### 2) 吊养养殖

本项目吊养养殖主要养殖牡蛎，无需投喂任何人工饵料和药物，养殖产品完全依靠所在海域天然环境生长，是一种原生态的养殖生产模式，只需利用工作船舶进行日常的管护和养殖品种的播放、采收活动，养殖污染主要为牡蛎生长过程中产生的分泌排泄物。本项目所在海域海水流通，水体交换条件好，项目养殖密

度科学合理，贝类排泄物不会大量沉积富集；同时，贝类以水生微生物和鱼类排泄物为饵料，可以对海区的自然环境起到净化水质的作用。但养殖规模若超过其养殖容量，高密度的养殖活动必然会对海域的水生态环境造成负面影响，导致养殖区流速变缓，水交换能力变差，自净能力减弱，物质沉降作用增强，使得污染物无法置换到外海，从而导致赤潮发生，严格控制养殖规模和养殖密度是必要的。因此，在严格控制养殖规模和养殖密度的条件下，吊养养殖对水质环境的影响是正向的。

综上所述，本项目对所在海域的海水水质影响不大。

### **3.1.4 沉积物环境影响分析**

#### **3.1.4.1 施工期对沉积物环境的影响分析**

本工程施工过程对海洋沉积物的可能影响主要来自网箱及浮筏养殖设施固定系统施工作业产生的悬浮泥沙的扩散和沉降。施工产生的悬浮泥沙对沉积物影响包括两个方面：一是粒度较大的泥沙被扰动悬浮到上覆水体后，经过较短距离的扩散即沉降，其沉降范围位于施工点附近，这部分泥沙对施工区外的沉积物基本没有影响；二是粒度较小的颗粒物进入水体而影响海水水质，并长时间悬浮于水体中，经过相对较长距离的扩散后再沉降，随着粒度较小的悬浮物的扩散及沉淀，从项目施工区域漂移的悬浮物将成为其所覆盖区域的新的表层沉积物。

根据本项目工程特点，网箱及吊养养殖固定系统施工工程量均较小，且各锚固点分散布设，施工期引起的悬浮泥沙总量有限，影响范围主要集中在养殖区附近海域。锚泊固定过程中局部海床沉积物结构将在施工期间受到一定扰动，但该扰动范围有限。

由于施工过程中产生的悬浮物主要来源于本海域原有沉积物，其组成与周边环境基本一致，经扩散与沉降后，对区域沉积物性质不会产生明显改变。同时，施工活动持续时间较短，属于阶段性扰动，随着施工结束，悬浮泥沙来源消失，相关影响将逐步减弱并趋于恢复。施工过程中产生的生产污水、生活污水和固体垃圾都将送至陆域处理，因此对海洋沉积物环境质量影响较小。

### 3.1.4.2 营运期对沉积物环境的影响分析

#### (1) 重力式网箱养殖

##### 1) 养殖对沉积物环境的影响

养殖过程投入的有机物质是沉积物环境恶化的起因。残饵、排泄物、鱼类死亡有机体残骸等不断地在沉积物中积累，导致沉积物环境改变。网箱养殖因位置相对固定，常常在网箱下方的海底形成养殖残饵和鱼类粪便的局部堆积，导致周边海域环境劣化。

根据《深水网箱养殖对海域水质及底质环境的影响研究进展》等相关文献及已报批的相关报告，网箱养殖对表层沉积物的影响如下：

##### ①硫化物

养殖网箱下方的沉积物中丰富的有机质，再加上缺氧环境，加速了厌氧性硫酸盐还原菌的增值，导致了沉积物环境中硫化物的含量升高与累积。硫化物可引起养殖环境中生物窒息死亡。有研究表明，沉积物环境中硫化物含量越高，有机负荷量就越大，生物量越小，并对好氧速率产生较大的影响。

##### ②氮（N）、磷（P）

鱼类排泄物、残饵等有机物的沉积，造成了较高的氮、磷负荷。微生物的活动导致氨氮在沉积物中积累，而且是底质溶液中无机氮的主要存在形态。研究表明（曾涛，2020年），网箱养殖区域营养盐含量明显高于其它区域。

##### ③有机质

养殖过程中未食的部分饵料和鱼类排泄物进入水体，沉积到底层，使得底泥中有机质的增加，底泥中有机物增加将导致底质理化指标的改变。主要表现在加快硫酸盐的还原反应，有机质的分解使底层水中的 DO 和 pH 迅速下降，使底部环境变成还原态，水中的硫酸盐在硫酸还原菌的作用下生成 H<sub>2</sub>S，并且由于沉积物的吸附作用，可以渗透扩散到数厘米深，即使拖移网箱，在短期内水体靠自净能力也不能完全清除 S<sup>2-</sup>的危害作用。

##### ④主要重金属（Cu、Zn、Cd、Pb）

表层沉积物中的重金属元素通过有机质降解、氧化还原反应、再悬浮等过程可重新进入水体，对水生生物产生较大危害。研究发现，定海-黄岐湾网箱养殖

对表层沉积物金属 Cu、Zn、Cd、Pb 含量有明显增加，在对照区，生态风险水平较低，而在养殖区，生态风险水平则较高；文莱深水网箱养殖海域表层沉积物中的重金属含量变动不大，处于轻微生态风险。由此推出，深水网箱养殖对表层沉积物重金属 Cu、Zn、Cd、Pb 含量无显著影响。

本次项目位于开阔海区，水动力条件较好，残饵和粪便在沉降的过程能够较好的扩散稀释；在养殖过程优化饵料营养组成及投喂方式，饲料中加入易消化的碳水化合物可提高蛋白质利用率，通过选择饲料中所含的能量值与蛋白质含量的最佳比，可以减少饲料中氮的排泄。对于投喂来讲，确定适宜的投饵量，减少残饵和散饵的数量，减少饲料损失，仔细地监控食物摄入是非常重要的；购买浮性颗粒饵料，使投喂的饵料大部分都能被鱼吃掉，不致于浪费和沉到水底淤积。因此，通过采取采用科学投喂人工配合饲料、制定合理投喂量、定期清理等措施以上措施后，可有效的减轻项目实施对区域沉积物的影响。

## 2) 运营期污染物影响

本项目运营期管理作业船舶含油废水、生活污水和船舶垃圾收集后交由有资质单位接收处理；养殖平台的生活污水和生活垃圾收集后送至岸上处理，不在项目区排放。因此，在落实相关环保措施后，本项目运营期废污水及固体废物对沉积物环境基本没有影响。

### (2) 吊养养殖

项目营运期间养殖工作人员生活污水和船舶污水等均统一收集处理，不排入海域水体中，对周围水体的沉积物环境产生轻微影响。工作人员产生的生活垃圾经收集后运至陆上垃圾处理场处理，垃圾均不入海，对周边海洋沉积物环境基本没有影响。养殖过程中产生的少量贝类残体及代谢物会沉降至底质中，对沉积物环境造成一定的影响，但产生量较少，通过养殖工作人员的定期清理，不会对沉积物环境产生大的影响。

综上所述，本项目对本工程海域沉积物环境影响很小。

## 3.2 对海洋生态环境的影响分析

### 3.2.1 施工期海洋生态环境影响分析

#### (1) 对底栖生物的影响分析

本项目对底栖生物产生影响的主要是重力式网箱养殖及吊养养殖锚固设施占海对底栖生物造成的损失。网箱养殖锚固设施占用海域范围内的部分游泳能力差的底栖生物如底栖鱼类、虾类将因为躲避不及而被损伤或掩埋，且锚固设施占用海域内的底栖生物栖息环境将被彻底破坏，而且是永久的、不可恢复的，施工产生的悬浮泥沙也会引起工程附近的底栖生物栖息环境发生改变，使得部分底栖生物逃亡他处，但因施工活动引起的工程附近的底栖生物栖息环境改变属于暂时性的，施工期结束后一段时期栖息环境将逐渐恢复。

#### (2) 对浮游生物、游泳生物的影响分析

此外，施工过程产生的悬浮泥沙也将影响项目附近海域的浮游生物、游泳生物的生存环境，施工产生的悬浮泥沙将使施工水域内的局部海水悬浮物增加，水体透明度下降，从而使溶解氧降低，对水生生物产生诸多的负面影响。最直接的影响是削弱了水体的真光层厚度，导致局部海域内初级生产力水平降低，使浮游植物生物量降低。浮游植物生物量的减少，会使以浮游植物为饵料的浮游动物在单位水体中拥有的生物量也相应地减少，以捕食鱼类为生的一些高级消费者，也会由于低营养级生物数量的减少而难以觅食。同时，浮游动物也将因阳光的透射率下降而迁移别处，浮游动物将受到不同程度的影响。由于悬浮泥沙的影响仅在施工期，施工结束后，游泳生物将重新进驻项目附近海域，影响不大。

### 3.2.2 营运期海洋生态环境影响分析

项目运营对周边海域的生态环境影响主要为养殖经营期间长期的累加的环境质量改变。从传统的网箱养殖情况来看，主要表现为海水富营养化、底质有机物含量增加等环境问题的出现。本项目为网箱养殖，其养殖技术的关键在于利用深水开阔区域的水体自交换作用达到排除网箱内残余饲料和排泄物，并通过合理设置网箱间隔和养殖区容量控制养殖密度从而让残余饲料和排泄物顺水流扩散，再

重新被海洋生物利用分解。

饲料被鱼摄食后，不能完全被消化吸收的蛋白成分被排泄到水体中，残饵中的蛋白也会被遗留在水体中，从而造成水体中氮含量的累积，而氮是生物所必需的元素，是海洋生态系统所必需的元素，也是海洋生态系或富营养生态系的限制性元素之一。水体中有丰富的无机氮，能促进浮游植物生长旺盛。

同时，饲料被鱼摄食后，不能完全被消化吸收的磷也被排泄到水体中，另外，残饵中的磷也会遗留到水体中，从而造成水体中磷含量的累积。在水生生态系统中，磷以颗粒态及溶解态两种方式存在。生物一般只利用溶解态的磷酸盐，但其在水体中的浓度很低。在网箱养殖中，磷的来源主要是饲料及粪便，高密度的鱼类养殖常造成环境中磷浓度的增加。其中颗粒态形式的大部分磷最终沉积到海底，磷在沉积物中可以被底栖生物利用或重新悬浮进入水体中而再被生物利用，但所占比例很少，剩下大部分的磷积累于海底。项目网箱养殖的排污量并不算大，但由于磷往往是浮游植物生长的限制因子，其对浮游植物的影响不容忽视。

养殖期间，随着残饵和鱼类排泄物在底质中的累积，会产生一定量的有机质沉积，从而会促使分解有机物质的微生物群落的生长。根据《海南马袅湾网箱养殖对底栖环境及大型底栖生物群落的影响》等相关文献结果显示，受底质环境改变影响，养殖区及周边底栖生物群落会出现明显的适应性演替，群落结构趋于单一化、耐污化。养殖核心区内，敏感型底栖物种因生境恶化逐渐消退、减少，而小头虫等耐污型、机会型底栖生物因有机质富集、食物充足大量繁殖，造成优势种群更替，打破原有自然群落平衡。在养殖区外围过渡海域，适度的有机沉积可为底栖生物提供额外饵料，一定程度上提升底栖生物丰度，但长期持续输入仍会逐步改变原有群落配比。整体来看，深水网箱养殖会降低区域底栖生物均匀度与多样性，弱化底栖生态系统的稳定性与自我调节能力。

因此，本项目养殖区建设需根据项目所在海域的水文、水质、生态等状况，合理确定养殖规模和养殖密度，设置适宜的养殖模式，控制养殖对沉积环境和生态系统的影响。

从项目养殖技术来看，网箱设置的密度和养殖密度较低，网衣采用经防污处理的无结网，勤洗网换网可保证网箱内水流通畅；应用自动投喂技术，使用优质

人工配合饲料，可保证饲料投放科学合理，提高饲料的转化率，有效减少投喂过程中产生剩余饲料和鱼类排泄的粪便。

从项目养殖区现状来看，本项目网箱设置附近的海域潮流较大。由于网箱设置的间距较大，可保证网箱养殖区的潮流畅通。通过控制适宜的养殖密度和饲料投喂量，大部分残饵和粪便会被海流冲出网箱外，并被网箱外的浮游生物和其他鱼、虾类所利用，会降低对海域环境的污染程度，形成一个相对稳定的生态系统，有效减少残饵和粪便对环境的影响。本项目网箱选址和布局科学，采用较先进的养殖设施和技术，可以有效减小养殖活动对周边海洋环境的影响。

项目运营期产生的废水、固体废物等污染物均拟采取有效的污染防治措施，不排入海域中。因此，项目运营期污染物排放基本不会对项目所在及附近海域的生态环境产生影响。

本项目吊养养殖采用渔业原生态养殖生产模式进行养殖，投放的种苗不用投喂任何人工饲料和药物，完全依靠摄取海洋生物进行生长，养殖过程中不会产生和排放污染物，因此，对海洋生态环境的影响很小，对项目所在海域及周边的浮游植物、浮游动物和游泳生物等海洋生物的栖息环境基本没有影响。

总的来说，项目养殖规模小，养殖污染物排放基本不会对项目所在及附近海域的生态环境产生影响。

### **3.3 资源影响分析**

#### **3.3.1 对海洋空间资源的影响分析**

海洋资源共存于一个主体的海洋环境中，在同一个空间上同时拥有多种资源，有多种用途，其分布是立体式多层状的，其特点决定了该海域是多功能区。

本项目为网箱养殖及吊养养殖，属于透水结构，有利于保持海域水体流通性和水交换能力，不改变海域的生态功能。项目的养殖共需占用海域空间资源440.2857ha，建设养殖区位于碣石湾近岸海域，养殖方式为开放式养殖用海，养殖用途为网箱养殖及吊养养殖，项目用海远离海岸线，不涉及海岸线及岛岸线的占用。

因此，此项目用海不会对海洋空间资源产生较大的影响。

### 3.3.2 对底栖生物资源影响分析

本项目对底栖生物生物量产生影响的主要为浮筏式吊养铁锚锚固和网箱锚固系统占海对底栖生物造成的损失。参照《建设项目对海洋生物资源影响评价技术规程》（简称《规程》），生物资源损失量评估按下式计算：

$$W_i = D_i \times S_i$$

式中：

$W_i$ ——第  $i$  种类生物资源受损量，单位为尾、个、千克（kg）；

$D_i$ ——评估区域内第  $i$  种类生物资源密度，单位为尾（个）每平方千米（尾（个）/km<sup>2</sup>）、尾（个）每立方千米（尾（个）/km<sup>3</sup>）、千克每平方千米（kg/km<sup>2</sup>）；

$S_i$ ——第  $i$  种类生物占用的渔业水域面积或体积，单位为平方千米（km<sup>2</sup>）或立方千米（km<sup>3</sup>）。

计算区域内底栖生物资源密度取 63.31 g/m<sup>2</sup>（约 0.06 kg/m<sup>2</sup>，数据取自现状调查的大型底栖生物平均生物量）。

根据设计方案：

本项目重力式网箱养殖安装过程，以施工、运营阶段的锚固设施占海面积计算底栖生物损失。养殖区拟布设 60 个重力式网箱，每个网箱配置 8 个锚定，每个锚定的正射投影面积为 1.33 m×2.18 m=2.90 m<sup>2</sup>；因此，锚泊构件占用海底面积为 60×8×2.90=1392 m<sup>2</sup>。

吊养养殖施工期，打入木桩半径为 6 cm（0.06 m），单个桩基面积 0.06<sup>2</sup>×3.14=0.011304 m<sup>2</sup>，需要打入木桩 8624 个，则影响底栖生物栖息面积为 0.011304m<sup>2</sup>×8624=97.49 m<sup>2</sup>。

项目还布设 8 座警示浮标，每座浮标投放 1 个锚块。浮标锚块尺寸为 1m×1m×0.7m 砣块，所以锚块单个面积为 1m<sup>2</sup>，共投放 8 个锚块，影响底栖生物栖息面积为 8×1m<sup>2</sup>=8.00 m<sup>2</sup>。

综上，计算得本项目建设共占用海底面积为 1497.49 m<sup>2</sup>。计算得本项目施工期占用海底造成的底栖生物量损失为 1497.49 m<sup>2</sup>×0.012 kg/m<sup>2</sup>≈18 kg。相对而言，本项目对底栖生物资源造成的损失很小。

游泳动物等移动能力强的生物会主动回避受影响的水体，迁移至项目范围以

外海域,在新的环境条件下其种类、密度以及鱼卵和仔稚鱼会逐渐达到新的平衡。故因本项目施工造成的游泳动物资源直接损失量很小。

综上,本项目建设占用海底资源 1497.49 m<sup>2</sup>,项目施工直接导致底栖生物损失量约为 18 kg,相对而言,工程对底栖生物资源造成的损失不大。

### 3.3.3 对通航环境的影响分析

项目距离较近的锚地及航道分别为 10 号锚地和 11 号锚地以及乌坎东线航道和碣石港航道,10 号锚地位于养殖区西侧约 1.88 km 处,11 号锚地位于养殖区北侧约 1.91 km 处,乌坎东线航道位于养殖区东北侧约 0.7 km 处,碣石港航道位于本项目西北侧约 1.2 km。

#### 3.3.3.1 施工期对通航环境的影响

(1) 项目施工过程中使用的各种施工作业船舶将占用一定的通航和停泊水域,客观上增加了通航密度,对进出航道的船舶正常航行和停泊有一定的影响

(2) 工程夜间施工作业时,施工照明产生的背景亮光可能会影响进出码头和锚地的船舶的安全航行。

(3) 施工作业期间,若发生施工船舶火灾、爆炸、沉船、主机、舵机故障、船舶失控漂航等事故,对施工水域附近船舶航行和船舶停泊安全会有很大的影响。

(4) 工程施工期间可能会产生一些碍航物,将不利于船舶安全通航和停泊。

(5) 本工程施工工期紧,将增加了海事部门安全监督管理的工作量和工作难度,特别是现场监管。

因此,建设单位应加强与海事部门的联系,并配合海事部门做好安全通航工作,严格执行通航安全保障措施和建议,并在海事部门的指导下制定合理有效的措施,保证项目附近海域船舶的海上交通安全。同时要注意做好海上施工安全警示,加强通航安全管理工作,避免出现船舶碰撞的事故发生。

虽然本项目施工对其周围的通航环境会造成一定的影响,但通过严密、科学的施工组织和合理的生产调度;把工程安全、施工安全和通航安全放在首位,做好施工作业的安全管理工作;施工船运用良好船艺,谨慎驾驶的驾驶员;海事部门加强现场监管,可最大限度地减少施工对通航环境和船舶通航的影响。

### 3.3.3.2 营运期对通航环境的影响

项目运营期间，日常管护和采收活动采用工作船舶，对通航环境产生一定影响，建设单位需布置合理的航线及标志，具体事宜建设单位应主动与当地航道部门联系，维护好通航秩序，加强通航安全管理工作，避免出现船舶碰撞事故的发生。台风等极端天气影响可能会导致养殖设施移位，从而对周围的航道港口和锚地造成影响；首先本项目距离附近港口位置较远，养殖设施发生偏移对港口影响较小，其次本项目在台风强流等极端天气前会对设施进行加固，网箱不易被强风强流卷走，极端天气过后，及时检查抢修养殖设施，扶植被埋没的固着器材，修整受损设施，检查养殖设施偏离情况并进行修正，将损坏的绳筏废网及时清除，最大可能减少对通航环境的影响。

在此前提下，通航安全是可以得到保障的。

### 3.3.4 对海岸线及滩涂的影响分析

本项目地理位置相对远离岸边，本项目不占用自然岸线，也不占用人工岸线。在整个施工阶段以及后续运营过程中，项目不会与岸线发生直接的物理连接，从而确保了岸线的完整性。此外，项目的设计和实施过程中，完全不涉及对岸线进行任何形式的改造、开发或其他类似的干预活动。因此，从多个维度来看，本项目对岸线的自然属性、生态功能以及当前已有的开发利用格局均不会产生任何负面影响。它不会改变岸线的稳定性，不会影响岸线的景观功能，也不会改变岸线的规划用途。总体而言，本项目与所在区域的岸线保护与利用规划保持了高度的一致性和协调性，对周边海岛岸线的生态功能基本无影响。

本项目在施工及运营的全过程中，项目不涉及滩涂区域的任何填占、挖掘以及污染排放等相关活动。项目不会对滩涂的自然形态进行任何形式的改变，也不会对底质结构造成破坏，更不会影响到潮间带生物的栖息地环境。此外，项目对现有滩涂的利用功能也不会产生任何负面影响。因此，可以确保项目不会导致滩涂面积的缩减，不会引起生态功能的退化，也不会引发资源利用方面的冲突。总体而言，本项目的实施完全符合区域滩涂保护与利用的整体规划，与相关规划要求高度契合，确保了滩涂资源的可持续利用和生态环境的稳定。

### 3.3.5 对“三场一通道”的影响分析

根据农业部公告第189号《中国海洋渔业水域图》南海区渔业水域图（第一批），本项目不在南海中上层鱼类产卵场内，也不在南海底层、近底层鱼类产卵场内，项目施工期过程产生的悬浮泥沙不会扩散至南海中上层鱼类产卵场和底层、近底层鱼类产卵场内，不会对其产生影响。

项目位于南海北部幼鱼繁育场保护区范围内，该保护区的保护期为1-12月，管理要求为禁止在保护区内进行底拖网作业。此外，本项目位于南海区幼鱼、幼虾保护区内，保护期为每年的3月1日至5月31日。

本项目施工期产生的悬浮泥沙将引起项目所在及周边水域水质浑浊，使海水光线透射率下降，溶解氧降低，对南海北部幼鱼繁育场和幼鱼幼虾保护区等生存环境将造成一定的影响，从而造成一定的海洋生物量损失。但本项目不涉及底拖网作业，且随着施工期的结束，项目附近海域水质和生态环境会逐渐恢复，对南海北部幼鱼繁育场保护区和幼鱼幼虾保护区等的影响也将逐渐消失。因此，本项目基本不会对南海北部幼鱼繁育场保护区和幼鱼幼虾保护区等造成长期的不良影响。

## 4 海域开发利用协调分析

### 4.1 海域开发利用现状

#### 4.1.1 社会环境概况

##### (1) 汕尾市经济发展基本情况

根据《2025年汕尾市国民经济和社会发展统计公报》有关统计数据显示，2025年汕尾实现地区生产总值（初步核算数）1546.30亿元，按不变价格计算，比上年增长4.2%，增速高于全省平均水平，经济发展稳中提质。其中，第一产业增加值206.54亿元，增长5.1%；第二产业增加值415.58亿元，增长1.6%；第三产业增加值924.18亿元，增长5.2%。三次产业结构比重为13.4:26.9:59.7，服务业成为经济增长核心动力。分县（市、区）看，海丰县地区生产总值占全市比重32.3%，陆丰市地区生产总值占全市比重30.2%，市城区占全市比重26.0%，陆河县地区生产总值占全市比重8.0%，碣石湾开发区生产总值占全市比重3.1%，华侨管理区生产总值占全市比重0.4%，区域发展格局更趋合理。全年城镇新增就业、失业人员再就业等民生指标稳步推进，城镇登记失业率控制在合理区间，经济发展逆势进位，主要经济指标增幅稳居粤东地区前列，经济综合实力实现新跨越。汕尾港口岸海丰港区、陆丰港区扩大对外开放政策落地见效，对外开放水平持续提升，为海洋产业、临港经济发展创造了良好条件。

##### (2) 陆丰市经济发展基本情况


根据2025年陆丰市国民经济运行相关统计数据，2025年陆丰市实现地区生产总值466.99亿元，同比增长3.1%，经济运行企稳回升、稳中有进。第一产业实现增加值95.36亿元，同比增长5.2%；第二产业实现增加值162.85亿元，同比增长2.8%；第三产业实现增加值208.78亿元，同比增长3.3%。三次产业结构比重为20.4:34.9:44.7，产业结构持续优化，二、三产业支撑力逐步增强。按年末常住人口计算，全市人均地区生产总值为37820元，同比稳步提升。全年农林牧渔业总产值完成152.68亿元，同比增长5.5%，其中：农业产值58.26亿元，同比增长4.3%，渔业产值64.12亿元，同比增长12.0%，农林牧渔服务业产值8.32

亿元，同比增长 8.7%，渔业产业保持较快增长，成为全市农业经济的核心支柱。全年水产品产量 25.82 万吨，同比增长 2.1%。其中，海水产量 24.05 万吨，同比增长 2.5%；淡水产量 1.77 万吨，同比增长 1.5%，海水养殖与海洋渔业发展势头良好，依托碣石湾优良海域资源，海洋渔业规模化、集约化发展潜力巨大，为本次海洋产业园项目建设提供了坚实的产业基础和经济支撑。

#### 4.1.2 海域开发利用现状

经收集资料和现场踏勘以及卫星图分析，本项目附近海域开发利用现状图见 4.1.2-1。项目附近的海域开发利用活动主要有锚地、航道、采砂、核电、养殖区、浴场和国控站位。

表 4.1.2-1 项目周边海域开发现状情况表



##### (1) 航道

项目附近有两条航道，分别是乌坎东线航道和碣石航道。

乌坎港航道：航道为人工疏浚航道，自 22°52'26"N/115°39'42"E 处入口至乌坎码头总长度为 1.13 海里，基准水深-2.7~-6.0m，泥沙底；

碣石港航道：长度为 2.8 海里，水深最浅处为-5.1m，可航水域最窄处为 60 m，泥沙底。

##### (2) 锚地

项目附近有两处锚地，分别是 10 号过驳锚地，11 号引航检疫锚地。两处锚地与项目距离相近，分别为 1.88 km、1.91 km。

### **(3) 广东陆丰核电站 5、6 号机组项目**

陆丰核电站位于广东省汕尾市陆丰市碣石镇田尾山，位于本项目东侧约 4.01 km，5、6 号机组采用具有我国自主知识产权的三代核电技术“华龙一号”，单台机组容量为 120 万千瓦。2022 年 4 月，5、6 号机组获得国务院核准；9 月 7 日，国家核安全局颁发广东陆丰核电 5、6 号机组建造许可证，9 月 8 日，5 号机组正式开工。2023 年 8 月 26 日，6 号机组开工建设。2024 年 4 月 29 日，5 号机组穹顶高质量完成吊装，该台“华龙一号”核电机组从土建施工阶段全面转入设备安装阶段。陆丰核电项目 6 台机组全部建成后，年发电量约 520 亿千瓦时，每年可等效替代标准煤 1577 万吨，减少二氧化碳排放约 4269 万吨。

### **(4) 陆丰市滨海浅澳公共浴场项目**

陆丰市滨海浅澳公共浴场项目位于广东省陆丰市碣石镇浅澳村海域，碣石湾东侧海域，位于本项目北侧约 4.33 km。项目建设内容主要包括海水浴场和后方陆域配套设施：其中海水浴场用海面积约 11.6695ha，并于其内围布设安全拦鲨网（含警示浮球）；在浴场后方陆域设置卫生间、淋浴间、游客服务中心、救生瞭望塔台等临时建筑，以及停车场设施。

### **(5) 陆丰市碣石湾海域碣石片区 3 号海洋产业园项目**

陆丰市碣石湾海域碣石片区 3 号海洋产业园项目位于本项目南侧 XX km，项目申请用海总面积约 599.6952ha，养殖区拟开展重力式网箱养殖，项目总投资为 1.2 亿元。目前，上述项目正处于用海申请阶段。

### **(6) 其他养殖项目**

#### **1) 陆丰市碣石德顺养殖场海上养殖项目**

陆丰市碣石德顺养殖场海上养殖项目位于陆丰市碣石港西南侧约 4.6 公里处海域，地理坐标 115°44'56.424"，22°47'30.259"，位于本项目北侧约 3.59 km。项目申请用海总面积约 45.0712ha，养殖区拟开展太平洋牡蛎延绳式垂下养殖，养殖区共有 18 个养殖单元，养殖单体 523 个，每个养殖单元之间间距 20 米，项目总投资为 800 万元。

## 2) 陆丰市碣石湾海域碣石片区开放式养殖用海项目

陆丰市碣石湾海域碣石片区开放式养殖用海项目位于陆丰市碣石镇西侧 4.5 公里碣石湾海域，项目地理位置中心坐标为东经 115°44'29.064"、北纬 22°47'37.681"，位于本项目北侧约 4.05 km，项目用海总面积约 443.4667ha。养殖区分布在 8m~10m 等深线海域附近，采用延绳式吊笼养殖方式养殖牡蛎等产品；分为 6 个养殖作业区，作业区 1~6 面积分别为 68ha、88ha、68ha、67ha、80ha 和 17ha，养殖作业区块间设置 60m 宽的生产作业通道，并在项目养殖区域的 6 个角点分别布置警示浮标一座，项目总投资约 2900 万元。

## 3) 陆丰启晖农业生食生蚝养殖示范基地项目

陆丰启晖农业生食生蚝养殖示范基地项目位于陆丰市碣石港口西南侧约 3.2 公里处海域，位于本项目北侧约 5.32 km。项目新建一块用海面积 48.0000ha 的开放式养殖区，用海范围东西最大跨度 667.1 m，南北最大跨度 722.4 m，共 18 个养殖单元，养殖单元横纵间隔 30 m，养殖单元面积总计约 37.78ha；养殖品种为太平洋牡蛎，养殖方式为延绳垂下养殖。项目总投资为 12000 万元，其中环保投资约为 90 万元。

## 4) 陆丰市裕洲农业生蚝标准化海养示范基地项目

陆丰市裕洲农业生蚝标准化海养示范基地项目陆丰市碣石港口西南侧约 3.4 公里处海域，位于本项目北侧约 4.02 km。项目新建一块用海面积 48.0000ha 的开放式养殖区，用海范围东西最大跨度 667.3 m，南北最大跨度 722.2 m，共 18 个养殖单元，养殖单元横纵间隔 30 m，养殖单元面积总计约 37.78 ha；养殖品种为太平洋牡蛎，养殖方式为延绳垂下养殖。项目总投资为 11000 万元，其中环保投资约为 90 万元。

## 5) 陆丰市新立渔农业专业合作社海上养殖项目

陆丰市新立渔农业专业合作社海上养殖项目位于陆丰市碣石港西南侧约 4 公里处海域，地理坐标 115°45'34.321"，22°47'38.116"，位于本项目北侧约 3.71 km，项目申请用海总面积为 30.7918ha，养殖区拟开展太平洋牡蛎延绳式垂下养殖，养殖区共有 11 个养殖单元，养殖单体 391 个，每个养殖单元之间间距 20 米。项目总投资为 500 万元，其中环保投资 43.5 万元。

### (7) 采砂项目

SW24-12 和 SW24-11 采砂区块位于本养殖项目的西南侧，距离分别约 0.81 km 和 2.50km。其中 SW24-12 采砂区块海域使用面积 250.0037 公顷，SW24-11 采砂区块海域使用面积 250.0927 公顷，用海期限均为 3 年。




图 4.1.2-1 项目周边海域开发利用现状

### 4.1.3 海域使用权属现状

本项目论证范围内取得海域使用权证的用海项目有 7 项（权属信息详见图 4.1.3-1 和表 4.1.3-1），上述项目与本次项目距离均较远，最近的项目为陆丰市碣石德顺养殖场海上养殖项目；所有已确权项目与本项目用海均无权属冲突。

综上所述，本项目用海与其周围用海项目无权属冲突。







图 4.1.3-1 项目周围海域使用权属现状图

## 4.2 项目用海对海域开发活动的影响

本项目为网箱养殖及吊养养殖，项目用海对周边海域开发活动的影响一方面是施工产生的悬浮泥沙对用海活动区的海水水质影响；另一方面是项目区占用海域对毗邻用海活动的影响。本项目不占用岸线，不会改变海域的自然属性，对海域的环境状况影响较小。总体来讲，本项目的建设与海域的开发利用方向相一致，项目的开展可以为周边居民提供就业机会，也有利于渔业结构的调整，具有良好的生态、社会和经济效益。

通过现场实勘调查以及资料收集信息，项目附近的海域开发利用活动主要为锚地、航道、核电、养殖区、采砂、浴场和国控站位等。

### 4.2.1 对航道、锚地用海的影响分析

项目施工期主要为养殖设施安装，项目养殖设施安装需要使用工作船等小型船舶，项目工作船仅在项目养殖区内海域进行养殖设施安装活动，对周边通航安全会产生一定的影响。项目施工期间由于施工船舶的往来，会使该海域海上通航密度增大，将对过往船舶通航安全产生临时性影响。项目施工船舶在养殖区水域或附近水域的往来客观上增加了船舶交通流量和养殖区附近水域的通航密度，使附近航道的可航宽度变窄，增加了过往船舶的航行与避让难度，可能对周边航道、锚地的通航环境造成一定的影响。

养殖设施安装过程中，若工作船发生安全事故，会对养殖区水域航道通航环境安全及附近船舶航行安全会有较大的影响。养殖设施安装过程中，工作船若因待工等而随意在养殖区以外水域抛锚或淌航，将会对养殖区以外的航道、锚地通航环境带来不利影响。

本项目距离较近的是 10 号锚地和 11 号锚地以及乌坎东线航道。10 号锚地位于养殖区西侧约 1.88 km 处，11 号锚地位于养殖区北侧约 1.91 km 处，乌坎东线航道位于养殖区东北侧约 0.7 km 处，由于距离较近，项目施工期间应做好船舶管理及安全航行，可在养殖区边界设置警示标提醒入锚地停泊的船舶，定期检查锚是否稳固，避免意外走锚与锚地内船舶碰撞造成事故。

但该种影响仅限于施工期，且养殖设施安装工作船数量不多，船只运输行驶距离也较短，待施工期结束，影响就会消失。在项目建设期间，建设单位将会在

养殖区附近设置相应的警示浮标,因此,本项目施工对过往船只的通航影响较小。在项目运营期间,工作船往来养殖区海上工作平台和码头之间,可能会使用周边的航道,对周边航道往来船只的海上交通会造成一定程度的影响,建议建设单位在养殖区附近设置相应的警示浮标。

建设单位应按相关要求,做好通航安全措施,与相关部门进行沟通协调,严格按照相关航行线路及标识进行养殖生产,船舶施工、船舶运输需要按照相关水上施工相关规范进行,进一步加强通航安全性,最大限度地减少施工期间对通航环境和船舶通航的影响。

#### **4.2.2 对广东陆丰核电站 5、6 号机组项目的影响分析**

广东陆丰核电站 5、6 号机组项目位于本项目东侧约 4.01 km,本次项目施工过程会产生一定的悬浮物质,会对核电站取水水质产生一定的影响;但总体看来,悬浮物的量较小,悬沙影响集中于项目周边小范围内,对整体的水环境影响较小,且上述影响仅存在于施工阶段,影响将随着施工的结束而消失。因此,项目建设基本不会对广东陆丰核电站 5、6 号机组项目产生影响。

#### **4.2.3 对陆丰市滨海浅澳公共浴场项目的影响分析**

陆丰市滨海浅澳公共浴场项目位于本项目东侧约 4.33 km,项目施工产生的悬浮物质可能会影响公共浴场的水质;但由于本次项目悬浮物的量较小,悬沙影响集中于项目周边小范围内,对整体的水环境影响较小,且上述影响将随着安装的结束而消失。项目悬浮物质对水质的影响基本不会扩散至陆丰市滨海浅澳公共浴场项目。因此,项目建设基本不会对陆丰市滨海浅澳公共浴场产生影响。

#### **4.2.4 对广东省国控监测站位 GDN14015 的影响分析**

广东省国控监测站位 GDN14015 位于本项目东北侧 4.96 km。本项目主要产生的影响为水质悬浮物。项目施工期间产生的污染物主要是施工过程中产生的悬浮泥沙、施工队伍的生活污水以及施工船舶的含油污水等,运营期对海水水质的影响主要为饵料残渣、养殖品种排泄物、养殖品种死亡后随意丢弃。总体来讲,项目施工和营运过程产生的悬浮物的量较小,且影响集中于项目周边小范围内,

基本不会对项目所在海洋海水水质产生明显的影响，上述影响将随着养殖设施安装的结束而消失。项目悬浮物质对水质的影响基本不会扩散至 GDN14015 附近，基本不会对其水质产生影响。

#### 4.2.5 对周边养殖用海的影响分析

本项目周边分布有养殖用海区，离本项目最近的养殖项目为陆丰市碣石湾海域碣石片区 3 号海洋产业园，距离仅为 150 m，上述项目与本次均都处于用海申请阶段，尚未动工。其次为陆丰市碣石德顺养殖场海上养殖项目和陆丰市新立渔农业专业合作社海上养殖项目，均分布于项目北侧，距离分别为 3.59 km、3.71 km。

本项目主要产生的影响为水质悬浮物。项目施工期间产生的污染物主要是施工过程中产生的悬浮泥沙、施工队伍的生活污水以及施工船舶的含油污水等，运营期对海水水质的影响主要为饵料残渣、养殖品种排泄物。总体来讲，项目施工和营运过程产生的悬浮物的量较小，基本不会对项目所在海洋海水水质产生明显的影响，且影响主要集中于项目用海范围内；另外，上述影响会随着养殖设施安装的结束而消失。周边养殖用海活动中，陆丰市碣石湾海域碣石片区 3 号海洋产业园距离本项目最近，距离约 150 m，与本项目具有可协调性。项目用海对其余用海项目基本无影响。

另外，项目施工生活污水采用移动式接收装置收集至岸上处理，船舶含油污水严格按照相关规定进行收集，交由有资质的单位处理。项目产生的污染物均进行收集处理，不在海域排放。

综上，项目施工对周围的养殖用海开发利用活动影响很小。

#### 4.2.6 对采砂项目的影响分析

本项目西南侧分布有采砂区块，距离最近的采砂区块为 SW24-12，最近距离约 0.81 km。

本项目施工期和运营期会增加附近海域和航道的船只密度，增大了与采砂船只的碰撞风险。

### 4.3 利益相关者界定

利益相关者指受到项目用海影响而产生直接利益关系的单位和个人，界定的利益相关者应该是与用海项目存在直接利害关系的个人、企事业单位或其他组织或团体。

根据项目用海对所在海域开发活动的影响分析结果以及现场的勘察和历史资料的搜集，本项目施工和运营过程中会在一定程度上增加附近海域的船舶密度，加大了与 SW24-12 采砂区施工船舶的碰撞风险，据此判定本项目的利益相关者为 SW24-12 采砂区块责任人。

根据本项目用海特点、所在海域开发利用现状，及项目施工对资源、生态、环境的影响分析结果，项目建设可能影响到的用海活动有乌坎东线航道、碣石航道、10 号过驳锚地、11 号过驳锚地。本项目需协调的部门见表 4.3-1。

表 4.3-1a 利益相关者界定一览表



## 4.4 相关利益协调分析

### (1) 与采砂责任人的协调分析

本项目利益相关者为 SW24-12 采砂区块责任人，本项目养殖施工期和运营期会增加附近海域的船舶密度，加大了通航风险，因此为保证本项目施工期和运营期不对采砂项目产生影响，在项目施工前，需加强双方的沟通，告知 SW24-12 采砂区块责任人项目施工计划，对作业船只的活动时间及活动范围进行控制和规范，施工时应设置相应的施工警示标志，运营期应设置航标提醒船只避让，同时与海事部门协商，使本项目在施工和运营过程中不对采砂船只造成干扰和影响。

综上，本项目在做好通航安全措施的前提下，与 SW24-12 采砂区块责任人是可协调的。

### (2) 与海事的协调分析

本项目施工及营运有船舶进出项目养殖区及周边海域，会对项目所在海域的船舶通行产生一定影响。因此，为保证海上交通的正常秩序，在项目施工前，要对作业船只的活动时间及活动范围进行控制和规范，施工时应设置相应的施工警示标志，同时上报当地海事部门，与汕尾海事局积极沟通，按照海事部门要求，施工前船舶进驻场地发布航行公告，使本项目在施工和作业过程中尽量不对该区域通行的船只造成干扰和影响。

### (3) 与航道部门的协调分析

本项目距离乌坎东线航道和碣石航道较近，施工及营运期船舶会增加附近航道的船舶密度，对航道通航安全产生影响。

项目施工及运营期应积极与广东省珠江东航道事务中心汕尾航道所进行沟通协调，在项目养殖区设置海区水上助航标志，标识养殖区作业范围。同时项目施工船运用技术良好、谨慎驾驶的驾驶员，可以最大限度地减少施工期对通航环境和船舶通航的影响。为保证海上交通的正常秩序，在项目施工前，建设单位要制定详细的施工计划，对施工船只的活动时间及活动范围进行控制和规范，尽量不对该区域通行的船只造成干扰和影响。

综上，业主应严格按照上述相关主管部门要求进行施工，严格遵守《中华人民共和国海上交通安全法》的相关条例，并接受以上管理部门的监督和管理。在施工场地设置相应的施工警示标志，必要时向海事部门申请派巡逻船加强现场监

管工作。项目建成营运后养殖区位于开阔的海上，本项目申请用海界址线内均匀布置浮标，提示船只远离。在海事部门指导下，项目建设与营运期执行相关海上安全规程，项目在正常营运过程中，通过加强船舶管理和调度，可减缓对周边通航环境的影响。

综上所述，在本项目用海过程中做好与 SW24-12 采砂区块责任人、海事部门及航道部门的协调与沟通，并采取一定的环保和安全保障措施的前提下，本项目的建设及周围的利益相关者具有可协调性。

表 4.4.1-1 利益协调情况一览表

需协调管理部门（责任人）	协调内容	责任要求	协调结果
SW24-12 采砂区块责任人	海上交通安全	业主单位与采砂责任人应充分协商，保证本项目在施工和运营期间做好通航安全措施，不对采砂船只造成影响。	/
汕尾海事局、广东省珠江东航道事务中心、汕尾航道所	海上交通、航道管理、锚地	业主单位与海事、航道主管部门应充分协商，保证本项目在施工和运营期间尽量不对在该区域通行的船只造成干扰和影响。	保证海上交通的正常秩序。

#### 4.5 项目用海对国防安全和国家海洋权益的影响分析

海域属国家所有，单位和个人经营性使用海域，必须按规定缴纳海域使用金。本项目用海属经营性用海，按国家有关规定缴纳海域使用金，不存在损害国家权益的问题。

项目所在海域及附近海域无国防、军事设施和场地，项目用海不涉及军事用海、军事禁区或军事管理区，项目用海方式、工程建设和生产经营不会对国防安全、军事活动产生不利影响，因此，本项目用海不涉及国防安全问题。

本项目用海不涉及领海基点和国家秘密，对国家海洋权益无碍。

## 5 国土空间规划符合性分析

### 5.1 所在海域国土空间规划分区基本情况

#### 5.1.1 《广东省国土空间规划（2021—2035年）》

2024年1月16日，广东省人民政府印发《广东省国土空间规划（2021—2035年）》（下称《省国土规划》），对全省国土空间开发保护作出总体安排。《省国土规划》范围涵盖广东陆域行政管辖范围及省管辖海域范围。规划期限为2021年—2035年，展望至本世纪中叶。

《省国土规划》提出，按照耕地和永久基本农田、生态保护红线、城镇开发边界的优先顺序统筹划定落实三条控制线，把三条控制线作为调整经济结构、规划产业发展、推进城镇化不可逾越的红线。以三条控制线分别围合的空间为重点管控区域，统筹发展和安全，统筹资源保护利用，优化农业、生态、城镇等各类空间布局，以生态保护红线围合的空间为核心，整体保护和合理利用森林、湿地、河流、湖泊、滩涂、岸线、海洋、荒地等自然生态空间，全面改善自然生态系统质量，全力增强生态产品供给功能。

《省国土规划》以“三区三线”为基础构建国土空间开发保护总体格局。立足资源环境承载能力，发挥各地区比较优势，统筹划定落实“三区三线”，深入实施主体功能区战略，优化资源要素配置与生产力空间布局，加快形成开发与保护相协调的国土空间开发保护新格局，有力支撑“一核一带一区”区域发展格局。

《省国土规划》要求，实施海域分区管理。坚持生态用海、集约用海，陆海协同划定海洋“两空间内部一红线”。在海洋生态空间内划设海洋生态保护红线，加强海洋生态保护区和生态控制区的保护。在海洋开发利用空间内统筹安排渔业、工矿通信、交通运输、游憩、特殊用海区和海洋预留区，按分区明确空间准入、利用方式、生态保护等方面的管控要求。海洋预留区要保障规划期内国家重大用海需求，严格控制其他开发利用活动。合理布局海洋倾废区，严格海洋倾废监管。

根据《省国土空间规划》，本项目养殖区不涉及耕地和永久基本农田、生态保护红线、城镇开发边界，不涉及“三条控制线”（图5.1.1-1a）。根据《省国土规划》，海洋空间规划分区为：海洋生态保护红线、海洋生态保护空间、海洋

开发利用空间。本项目位于海洋开发利用空间，不涉及海洋生态保护红线和海洋生态保护空间（图 5.1.1-1b 和图 5.1.1-1c）。

图 5.1.1-1a 本项目养殖区与三条控制线叠加图

图 5.1.1-1b 本项目与广东省海洋空间功能布局叠加图

图 5.1.1-1c 项目与附近生态保护红线区的位置关系图

## 5.1.2 《广东省国土空间生态修复规划（2021-2035 年）》

2023 年 5 月《广东省国土空间生态修复规划（2021-2035 年）》经省人民政府同意由广东省自然资源厅印发，规划在全省构建了“三屏五江多廊道”生态安全格局，聚焦三大空间生态修复任务，构建多功能特色的生态廊道网络，规划中提出到 2025 年要着重抓好广东省重点生态功能区、生态保护红线内、重点国家级自然保护地等区域生态保护和修复，解决一批重点区域的核心生态问题，使全省生态安全屏障更加牢固，生态环境质量持续改善，生态系统安全性稳定性显著增强；到 2035 年要全面构建安全、健康、美丽、和谐的高品质国土，人与自然和谐共生格局基本形成，碳排放率先达峰后稳中有降，生态环境根本好转，美丽广东基本建成。

规划基于“三屏五江多廊道”生态安全格局，围绕生态、农业、城镇三大空间，聚焦重点单元，总体布局国土空间生态修复任务，形成安全健康、美丽的高品质国土空间。其中，生态空间——系统保护修复“三屏”“五江”等重点生态功能区，重点推进森林保育、水源涵养、水土保持生物多样性保护、沿海地区海岸带保护等。

“三屏”：即加强对以南岭山地为核心的南岭生态屏障、以丘陵山地、森林为主体的粤港澳大湾区外围丘陵浅山生态屏障和以沿海防护林、滨海湿地、海湾、海岛等要素为主体的蓝色海洋生态屏障的系统性保护修复。

本项目位于规划提出的红海湾-碣石湾滨海湿地保护修复范围内（图 5.1.2-1），属于蓝色海洋生态屏障保护和修复重大工程之一，工程计划退塘新营造红树林，修复现有红树林湿地，提升鸟类栖息地质量，最大程度恢复黄江河口、大湖、白沙湖湿地公园、海丰国际滨海湿地生态系统结构和功能。建设生态化海堤，整治修复砂质岸线，开展湾内清淤疏浚，完善岸基防风林体系，提升海湾防灾减灾能力。控制陆源入海污染物，恢复螺河口生态系统结构和功能。

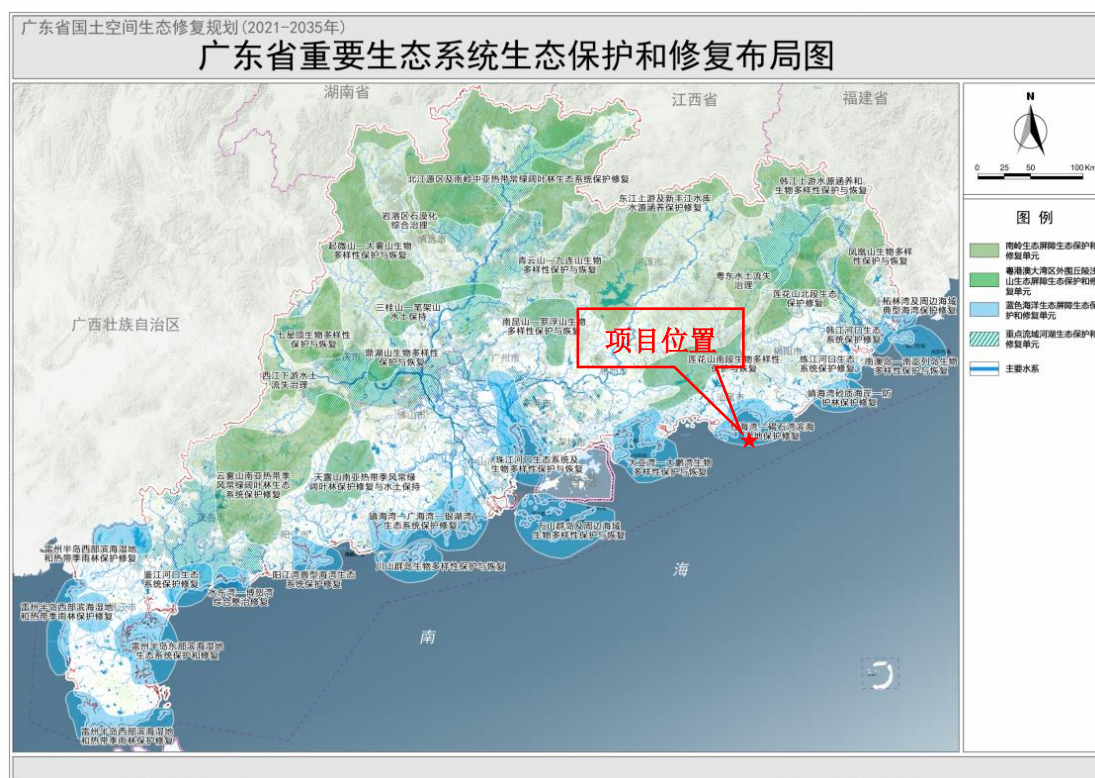


图 5.1.2-1 本项目与广东省重要生态系统生态保护和修复布局叠加图

### 5.1.3 《广东省海岸带及海洋空间规划（2021-2035 年）》

2025 年 1 月 2 日，广东省自然资源厅印发《广东省海岸带及海洋空间规划（2021-2035 年）》。该规划对《广东省国土空间规划（2021-2035 年）》在海岸带地区进行了细化和补充，对于统筹安排海岸带及海洋空间保护与开发活动、海岸带地区国土空间精细化管理具有重要的指导作用。

该规划承接了《广东省国土空间规划（2021—2035 年）》空间布局和沿海

县（市、区）主体功能定位，依据海岸带资源禀赋、生态功能、环境现状和经济社会发展需求，细化生态保护区、生态控制区和海洋发展区，明确海洋功能区管理要求。坚持陆海统筹、综合管控，考虑生态系统陆海连续分布和开发利用活动陆海关联，对海岸带资源开发和生态环境保护统筹谋划，识别陆海一体化保护和利用空间，促进海域和陆域空间的有机衔接，引导用地用海要素统筹供给，实现海域与陆域功能对接，支撑海岸带空间高水平保护和高效率利用。

《规划》目标为：充分发挥海洋作为高质量发展的战略要地作用，统筹推进陆海生态、产业、人居环境等要素建设，加强海岸带综合管理，促进世界级沿海经济带建设，支撑海洋强省建成。至 2025 年，陆海生态系统稳定性显著增强，大陆自然岸线保有率达到国家下达任务要求，应对气候变化和抵御海洋灾害的能力稳步提升；现代海洋产业体系不断完善，千亿级以上海洋产业集群基本建成，海上风电、海水养殖等向深远海布局取得重要进展；人民群众对海岸带公众亲海空间的需求基本得到满足。至 2035 年，全面形成陆海一体的开发与保护格局、管理与治理体系，全面建成高品质、高效能、高活力海岸带。

如图 5.1.3-1 所示，本项目位于《规划》中的海洋发展区的碣石湾近岸渔业用海区、汕尾南部渔业用海区和陆丰核电工矿通信用海区。周边分布的海洋功能分区有碣石湾交通运输用海区、碣石湾工矿通信用海区和金厢重要渔业资源产卵场生态保护区（表 5.1.3-1）。

表 5.1.3-1 项目所在海域的海洋功能分区

序号	海洋功能分区	分区类型	与本项目相对位置
1	碣石湾工矿通信用海区	工矿通信用海区	西南侧，0.85km
2	碣石湾交通运输用海区	交通运输用海区	北侧，1.73km
3	金厢重要渔业资源产卵场生态保护区	生态保护区	北侧，6.22km
4	汕尾南部渔业用海区	渔业用海区	占用
5	碣石湾近岸渔业用海区	渔业用海区	占用
6	陆丰核电工矿通信用海区	工矿通信用海区	占用

#### 5.1.4 《汕尾市国土空间总体规划（2021-2035 年）》

2023 年 5 月 12 日，汕尾市第八届人民代表大会常务委员会第十六次会议审议了《汕尾市人民政府关于提请同意〈汕尾市国土空间总体规划(2021-2035 年)〉的议案》，决定同意《汕尾市国土空间总体规划(2021-2035 年)》。

《汕尾市国土空间总体规划(2021-2035 年)》提出，优化海洋空间保护利用分区。坚持陆海统筹、生态优先、协调发展，衔接省级国土空间规划和海岸带专项规划，在汕尾市海域划定生态保护区、生态控制区和海洋发展区，促进陆海协调及人海和谐共生，保障区域高质量发展和人民高品质生活所需的海洋空间。

生态保护区按照生态保护红线管理要求，严守自然生态安全边界，加强人为

活动管控。按照自然保护地核心区和其他区域，对开发利用活动实施分类管控。生态控制区鼓励实施与保护目标相一致的生态型资源利用活动，准入渔业、游憩等类型用海活动，严格管控构筑物用海方式，禁止任何有损保护对象、海洋生态系统和资源的用海行为。

在海洋发展区内，进一步细化功能分区，统筹安排工矿通信用海、交通运输用海、游憩用海、渔业用海、特殊用海等用海区和海洋预留区。

强化陆海一体化保护与利用空间管控，探索重点海域、无居民海岛等陆海一体化区域详细规划单元划定和详细规划编制，合理确定陆域海域空间功能、规模和边界，强化总体规划对详细规划单元的实施传导。

根据叠加图分析（图 5.1.4-1），本项目不位于生态保护区。

图 5.1.4-1 本项目与汕尾市国土空间规划分区叠加图

### 5.1.5 《陆丰市国土空间总体规划（2021-2035 年）》

陆丰市人民政府在 2024 年 3 月发布了《陆丰市国土空间总体规划(2021-2035 年)》，其中提出：以“海洋、海岸、海港”为特色，优化海洋产业布局，发展“海上能源、海工制造、海洋牧场、滨海旅游、渔港码头”产业和功能，构建现代海洋产业体系，推动海洋经济高质量发展。

《陆丰市国土空间总体规划（2021-2035年）》坚持陆海统筹、生态优先、因地制宜的原则，划定生态保护区、生态控制区和海洋发展区，提升空间连通性和综合价值，促进陆海协调及人海和谐共生，保障区域高质量发展和人民高品质生活所需的海洋空间。

海域涉及的规划一级分区包含生态保护区、生态控制区、海洋发展区。其中生态保护区为海域生态保护红线范围；生态控制区为生态保护红线外的海域重要生态功能区；海洋发展区进一步细化二级分区，统筹安排渔业用海区、工矿通信用海区、交通运输用海区、特殊用海区、游憩用海区等。

根据叠加图分析（图 5.1.5-1），本项目不位于生态保护区。

图 5.1.5-1 本项目与陆丰市国土空间规划分区叠加图

## 5.2 对所在海域国土空间规划分区的影响分析

### 5.2.1 对《广东省国土空间规划（2021—2035年）》的影响分析

本项目为陆丰市碣石湾海域碣石片区 2 号产业园项目，项目属于开放式养殖用海，建设内容主要为深水网箱养殖和浮筏吊养养殖，主要养殖种类包括石斑鱼、金鲳鱼、褐蓝子鱼、太平洋牡蛎和栉孔扇贝，占用海域面积为 440.2857ha，不占用岸线，不会影响海域的自然属性。项目施工期产生的悬浮泥沙很小，主要集中在

在工程附近，对周边海域的海洋生态环境影响较小。项目施工期和运营期产生的生活污水、船舶含油污水、固体废弃物等将统一收集后送至陆域交由有资质的单位处理，不排放入海。营运期间，项目作为绿色生态养殖，通过控制养殖密度和养殖规模，采用科学的养殖方法，制定合适的饵料投喂量，本项目网箱养殖基本不会对周围海域生态环境和资源产生不利影响。本项目浮筏吊养养殖的牡蛎和扇贝在养殖过程中不需要投喂饵料，是通过其滤食功能进行摄食，以自然海水中的有机碎屑和藻类为食，养殖的贝类有利于降低海水中总氮、总磷含量，此外，本项目为鱼贝混养生态养殖，养殖区鱼类的排泄物被分解后，也会被养殖贝类所利用，因此，本项目养殖期间整体对区域海洋生态的影响较小。项目建设对与海域地形地貌、冲淤环境影响较小，对水质、沉积环境影响较小，不会对该海域产生明显的不利影响。

综上，本项目建设不位于《广东省国土空间规划（2021-2035年）》的生态保护红线和海洋生态保护空间，本项目对周边海洋环境的影响范围有限，距离周边生态保护红线较远，不会引起周边生态保护红线的生态环境恶化。

## 5.2.2 对《广东省国土空间生态修复规划（2021-2035年）》的影响分析

本项目位于《广东省国土空间生态修复规划（2021-2035年）》中的红海湾-碣石湾滨海湿地保护修复范围内。修复目标为：退塘营造红树林，修复现有红树林湿地，提升鸟类栖息地质量，最大程度恢复黄江河口、大湖、白沙湖湿地公园、海丰国际滨海湿地生态系统结构和功能。建设生态化海堤，整治修复砂质岸线，开展湾内清淤疏浚，完善岸基防风林体系，提升海湾防灾减灾能力。控制陆源入海污染物，恢复螺河口生态系统结构和功能。

本项目用海类型为渔业用海，用海方式为开放式用海，项目不占用岸线，仅占用部分海水、海床及底土资源，不会影响海域的自然属性。项目施工期产生的悬浮泥沙很小，主要集中在工程附近，不会对红树林、黄江河口、大湖、白沙湖湿地公园、海丰国际滨海湿地生态系统结构和功能造成影响；养殖区开展网箱养殖和吊养养殖，网箱养殖和吊养养殖均具有透水性，不会阻滞海域水流，不会影响海湾的防灾减灾能力；项目施工期和运营期产生的生活污水、船舶含油污水、

固体废弃物等将统一收集后送至陆域交由有资质的单位处理，不排放入海，对周边海域的海洋生态环境影响较小。

项目建设不会对“红海湾-碣石湾滨海湿地保护修复单元”及其周边区域的海洋生态环境产生影响。

### 5.2.3 对《广东省海岸带及海洋空间规划（2021-2035年）》的影响分析

根据《广东省海岸带及海洋空间规划（2021-2035年）》，本项目位于海洋发展区中的碣石湾近岸渔业用海区、汕尾南部渔业用海区和陆丰核电工矿通信用海区。周边距离较近的海洋功能分区有碣石湾交通运输用海区和碣石湾工矿通信用海区，距离分别为 1.73km 和 0.85km，管控要求分别如下：

#### （1）交通运输用海区

**空间准入：**交通运输用海区允许港口建设、路桥建设、航运等用海，可兼容码头、引桥等工业配套设施用海和海岸防护工程用海，在开发利用前有条件兼容开放式养殖、游乐场和浴场用海。

**利用方式要求：**严格控制在港区、锚地、航道、通航密集区以及公布的航路内进行与航运无关、有碍航行安全的活动。除用于国防安全，以及经严格论证确需建设的海底电缆管道等外，严格管控建设与交通运输用海无关的永久性设施。

**生态保护要求：**加强港口综合治理，减少对周边功能区环境影响。维护和改善港口用海区和航运用海区原有的水动力和泥沙冲淤环境。

#### （2）工矿通信用海区

**空间准入：**工矿通信用海区允许盐业、固体矿产开采、油气开采、船舶工业、电力工业、海水综合利用等工业用海，电缆管道、海底隧道、海底场馆等海底工程用海。在开发利用前可兼容开放式养殖、浴场、游乐场用海；在开发利用后，有条件兼容人工鱼礁、开放式养殖用海、游乐场用海、路桥和航道用海。

**利用方式要求：**坚持节约集约用海，严格论证用海方式合理性，降低对生态系统服务功能、海岸地形的影响，构筑物等用海方式要避让海底电缆管道区域。

**生态保护要求：**工业用海必须配套建设污水和生活垃圾处理设施，实现达标排放和科学处置。海上矿产、能源开发利用过程中应加强对海底地形和潮流水动

力等海洋生态环境特征的监测。

本项目为陆丰市碣石湾海域碣石片区 2 号产业园项目，为开放式养殖用海，项目占用部分海水、海床及底土资源，大部分的海域环境不会受到干扰，不会改变所在海域自然属性；本项目主要为深水网箱养殖和贝类浮筏养殖，网箱养殖为海面上方为圆形网架，下方为养殖网衣，为透水结构，吊养养殖亦具有透水性，对周边海域水文动力环境和冲淤环境的影响较小；项目施工期和运营期产生的生活污水、船舶含油污水、固体废弃物等将统一收集后送至陆域交由有资质的单位处理，严禁排放入海；项目建设和营运需高度重视通航安全问题，防止溢油等风险事故发生，以保护相邻海域功能分区的环境安全。

因此，项目建设不会对周边碣石湾交通运输用海区和碣石湾工矿通信用海区产生影响。

#### 5.2.4 对《汕尾市国土空间总体规划（2021-2035 年）》的影响分析

本项目用海类型为渔业用海，用海方式为开放式用海，项目建设不涉及生态保护区，仅占用部分海水、海床及底土资源，大部分的海域环境（海床、底土及海水等）不会受到干扰，不会影响海域的自然属性。项目施工期产生的悬浮泥沙很小，主要集中在工程附近，且该海域水体交换能力较好，施工结束后可以很快恢复至本底值，对周边海域的海洋生态环境影响较小。项目施工期和运营期产生的生活污水、船舶含油污水、固体废弃物等将统一收集后送至陆域交由有资质的单位处理，不排放入海。

本项目建设内容为深水网箱养殖和贝类浮筏养殖，项目营运期间，网箱养殖通过控制养殖密度和养殖规模，采用科学的养殖方法，制定合适的饵料投喂量，基本不会对周围海域生态环境和资源产生不利影响。吊养的贝类在养殖过程中不需要投喂饵料，主要通过滤食功能进行摄食，以自然海水中的有机碎屑和藻类为食，因此，吊养贝类有利于降低海水中总氮、总磷含量，项目运营期整体上对区域海洋生态的影响较小。

综上，本项目建设在落实各类环保措施的前提下，对邻近的海洋功能分区影响较小，是可接受的。

## 5.2.5 对《陆丰市国土空间总体规划（2021-2035年）》的影响分析

本项目为陆丰市碣石湾海域碣石片区2号海洋产业园项目，用海方式为开放式养殖用海，不涉及生态保护区，不占用岸线，不会影响海域的自然属性。本项目建设内容为网箱养殖和吊养养殖，项目施工期产生的悬浮泥沙很小，主要集中在工程附近，对周边海洋环境影响较小，项目施工期和运营期产生的生活污水、船舶含油污水、固体废弃物等将统一收集后送至陆域交由有资质的单位处理，不排放入海。

本项目的建设内容主要为网箱养殖和吊养养殖，养殖过程中将严格控制养殖密度和养殖规模，采用科学的养殖方法，制定合适的饵料投喂量，不会对周围海域生态环境和资源产生不利影响。

因此，本项目建设在落实各类环保措施的前提下，对邻近的海洋功能分区影响较小，是可接受的。

## 5.3 项目用海与国土空间规划的符合性分析

### 5.3.1 与《广东省国土空间规划（2021-2035年）》的符合性分析

在“三条控制线图”和海洋空间功能布局图中，本项目位于海洋开发利用空间，不涉及海洋生态保护红线和海洋生态保护空间，以下分析项目用海与“两空间”“一红线”的符合性。

#### （1）项目用海与海洋开发利用空间的符合性

《广东省国土空间规划（2021-2035年）》提出：**拓展蓝色发展空间**。加强与港澳地区及相邻省份合作保护开发海洋资源，共建粤港澳、粤闽和粤桂琼三大海洋经济合作圈。提升深圳港、广州港、汕头港、湛江港、珠海港发展能级，促进南部海洋经济圈建设。大力拓展深远海空间，以深海油气、矿产等资源为重点，主动参与国际海洋资源调查，支持广州、深圳、珠海、江门、阳江、茂名、湛江等地积极开发利用深海矿产资源，提升南海开发服务保障能力。**发展深远海养殖，推动海洋牧场规模化发展。**

依托辽阔海域和密集水网，提升渔业基础设施水平，建设渔港经济区、现

代渔业产业平台，支持国家级水产健康养殖和生态养殖示范区、国家级海洋牧场示范区建设。严格保护水产种质保护区，加强重要渔业资源产卵场、索饵场、越冬场和洄游通道的保护，强化近海养殖用海科学调控，鼓励深远海大型智能化养殖渔场建设，确保农林渔业用岛、渔业基础设施用海和增养殖用海规模推进海洋生态修复和环境治理，构建通山达海、城海相融的滨海景观体系，统筹航运交通、能源矿产、**渔业养殖**、基础设施布局，增强海岸带综合承载力，推动海岸带高质量发展。

本项目为陆丰市碣石湾海域碣石片区 2 号产业园项目，项目属于开放式养殖用海，项目用海不涉及生态红线区，项目所在海域水深良好，其养殖方式较为科学合理，项目养殖区布置合理，充分利用了所在海域空间资源，项目建设有利于区域渔业增养殖发展，促进现代渔业转型升级，助力现代化海洋牧场高质量发展。因此本项目与《广东省国土空间规划（2021-2035 年）》关于发展深远海养殖、推动海洋牧场规模化发展的目标是相符合的。

### **（2）项目用海与海洋生态保护空间的符合性**

本项目位于《省国土规划》中的海洋开发利用空间，不涉及海洋生态保护空间。项目施工期和运营期所造成的海洋环境影响较小，主要集中在养殖区附近，对项目周边海洋生态环境的影响可接受，不会引起周边海洋生态环境的恶化。

### **（3）项目用海与海洋生态保护红线的符合性**

自然资源部办公厅于 2022 年 10 月 14 日发布的《关于北京等省（区、市）启用“三区三线”划定成果作为报批建设项目用地用海依据的函》中明确，“广东省完成了‘三区三线’划定工作，划定成果符合质检要求，从即日起正式启用，作为建设项目用地用海组卷报批的依据。”

2022 年 8 月 16 日，自然资源部生态环境部国家林业和草原局印发《自然资源部生态环境部国家林业和草原局关于加强生态保护红线管理的通知（试行）》（自然资发〔2022〕142 号）。通知指出，生态保护红线是国土空间规划中的重要管控边界，生态保护红线内自然保护地核心保护区外，禁止开发性、生产性建设活动，在符合法律法规的前提下，仅允许以下对生态功能不造成破坏的有限人为活动。生态保护红线内自然保护区、风景名胜区、饮用水水源保护区等区域，依照法律法规执行。

通过将本项目与“三区三线”划定成果中的生态保护红线叠加分析，本项目不占用生态红线，本项目养殖区与附近生态保护红线区的位置见表 5.3.1-1。本项目周边的生态保护红线均距离较远，最近的为金厢重要渔业资源产卵场，约 6.12km。本项目为开放式养殖用海，施工期产生的悬浮泥沙很小，主要集中于工程区附近，且该海域水体交换能力较好，悬浮泥沙的浓度会在短时间内降低，施工结束后可以很快恢复至本底值，基本不会影响金厢重要渔业资源产卵场生态保护红线；本项目为陆丰市碣石湾海域碣石片区 2 号产业园，将制定科学合理的养殖密度和养殖规模，采用科学的养殖方法，制定合适的饵料投喂量，网箱鱼类养殖不会对周围海域生态环境和资源产生不利影响，本项目吊养贝类在养殖过程中不需要投喂饵料，是通过其滤食功能进行摄食，以自然海水中的有机碎屑和藻类为食，可吸收养殖区域氮、磷、COD，对环境具有正效益。项目施工期和运营期产生的各类污染物按照规定进行收集，交给有资质的单位处理，不排入项目附近海域。同时通过加强环境管理，在施工期和运营期开展海洋环境的跟踪监测，使可能造成环境影响的因素得以及时发现。因此，在做好各项环境保护措施的前提下，项目对周边海洋生态红线区的影响很小。

因此，项目建设符合“三区三线”的要求。

**表 5.3.1-1 项目与附近生态保护红线区位置关系**

序号	红线名称	红线类型	相对位置
1	金厢重要渔业资源产卵场	重要渔业资源产卵场	北侧，6.12km
2	金厢海岸防护物理防护极重要区	海岸防护物理防护极重要区	北侧，6.39km
3	碣石湾长毛对虾重要渔业资源产卵场	重要渔业资源产卵场	西北侧，7.79km

### 5.3.2 与《广东省国土空间生态修复规划（2021-2035 年）》的符合性分析

本项目位于《广东省国土空间生态修复规划（2021-2035 年）》中的红海湾-碣石湾滨海湿地保护修复范围内。修复目标为：退塘营造红树林，修复现有红树林湿地，提升鸟类栖息地质量，最大程度恢复黄江河口、大湖、白沙湖湿地公园、海丰国际滨海湿地生态系统结构和功能。建设生态化海堤，整治修复砂质岸线，开展湾内清淤疏浚，完善岸基防风林体系，提升海湾防灾减灾能力。控制陆源入海污染物，恢复螺河口生态系统结构和功能。

本项目为陆丰市碣石湾海域碣石片区 2 号海洋产业园项目，项目属于开放式养殖用海，不占用岸线资源，项目施工期产生的悬浮泥沙很小，主要集中在工程附近，不会对红树林、黄江河口、大湖、白沙湖湿地公园、海丰国际滨海湿地生态系统结构和功能造成影响，不会影响海湾的防灾减灾能力，对周边海域的海洋生态环境影响较小。项目施工期和运营期产生的生活污水、船舶含油污水、固体废弃物等将统一收集后送至陆域交由有资质的单位处理，不排放入海，基本不会对周围的红树林生态系统和鸟类栖息地产生影响。本项目为深水网箱养殖和贝类浮筏养殖，网箱结构和吊养养殖均具有为透水性，对海域地形地貌、冲淤环境影响较小，项目用海主要影响项目周边海域水文动力且影响较小，对其它海域基本无影响，不会影响海湾防灾减灾能力。

综上，本项目建设符合《广东省国土空间生态修复规划（2021-2035 年）》的要求。

### 5.3.3 与《广东省海岸带及海洋空间规划（2021-2035 年）》的符合性分析

根据《广东省海岸带及海洋空间规划（2021-2035 年）》，本项目位于的海洋发展区的碣石湾近岸渔业用海区、汕尾南部渔业用海区和陆丰核电工矿通信用海区。本项目用海与海洋功能分区的符合性分析详见表 5.3.3-1。由表可知，本项目用海与所在海洋功能分区的管控要求均符合。

表 5.3.3-1 项目与广东省海洋功能分区的符合性分析

海洋功能分区	管控要求		符合性分析	符合性
碣石湾近岸渔业用海区	空间准入	1.允许渔业基础设施、增养殖、捕捞等用海； 2.可兼容固体矿产用海、可再生能源、海底电缆管道、航运、路桥隧道、风景旅游、文体休闲娱乐、科研教育、海洋保护修复及海岸防护工程等用海； 3.探索推进海域立体分层设权，增养殖、捕捞、海底电缆管道、航运、路桥隧道等用海空间可立体利用； 4.优先保障军事用海及军事设施安全。	本项目为陆丰市碣石湾海域碣石片区 2 号海洋产业园项目，为开放式养殖用海，符合该功能区的准入要求。	符合
	利用方式	1.允许适度改变海域自然属性； 2.优化渔港平面布局，鼓励构筑物采用透水方式建设，降低对周边海域水动力的影响； 3.禁止养殖活动侵占渔港进出港航道及影响渔港正常运营； 4.严格控制河口海域的围海养殖，维护河口防洪纳潮功能。	1.本项目主要为网箱养殖和吊养养殖，项目建设不会改变海域自然属性； 2.本项目网箱养殖和吊养养殖均具有为透水性，对影响周边海域水动力影响较小； 3.项目不侵占渔港进出港航道，不会影响渔港正常运营； 4.本项目不涉及围海养殖，不会影响河口防洪纳潮功能。	符合
	保护要求	1.积极防治海水污染，禁止在渔业用海区内进行有碍渔业生产或污染水域环境的活动；鼓励推广发展生态养殖模式，合理规划养殖规模、密度和结构，保障渔业资源可持续发展； 2.切实保护严格保护岸线； 3.严格保护岸线所在的潮间带区域，以保护修复目标为主，保障潮间带自然特征不改变、面积不减少、生态功能不降低； 4.保护和合理利用无居民海岛资源；	1.本项目为陆丰市碣石湾海域碣石片区 2 号海洋产业园项目，属于开放式养殖项目，项目施工产生的悬浮泥沙较小，施工结束后会快速沉降至本底值，对周边水域环境影响较小；项目施工期和运营期产生的生活污水、船舶含油污水、固体废弃物等将统一收集后送至陆域交由有资质的单位处理，不排放入海；项目运营期科学合理规划养殖规模、密度和结构，有利于保障渔业资源可持续发展； 2.本项目不占用岸线、海岛资	符合

		5.保护基岩岸滩、砂质海岸、盐沼、淤泥质岸滩及其生境。	源。	
汕尾南部渔业用海区	空间准入	1.允许增养殖、捕捞等用海； 2.可兼容固体矿产用海、可再生能源、海底电缆管道、航运、路桥隧道、风景旅游、文体休闲娱乐、科研教育、海洋保护修复及海岸防护工程等用海； 3.探索推进海域立体分层设权，增养殖、捕捞、海底电缆管道、航运、路桥隧道等用海空间可立体利用。	本项目为陆丰市碣石湾海域碣石片区2号海洋产业园项目，为开放式养殖用海，符合该功能区的准入要求。	符合
	利用方式	1.严格限制改变海域自然属性； 2.增养殖活动应避免航道，不得妨碍海上交通及海底电缆管道的安全； 3.严格控制河口海域的围海养殖，维护河口防洪纳潮功能； 4.捕捞海域严格限制改变海域自然属性。	1.本项目主要为网箱养殖和吊养养殖，项目建设不会改变海域自然属性，项目不会妨碍海上交通及海底电缆管道的安全； 2.项目施工期和运营期将加强通航安全管理，本项目养殖区域不占用航道，养殖活动不得妨碍海上交通； 3.本项目不涉及围海养殖，不会影响河口的防洪纳潮功能。	符合
	保护要求	1.积极防治海水污染，禁止在渔业用海区内进行有碍渔业生产或污染水域环境的活动；鼓励推广发展生态养殖模式，合理规划养殖规模、密度和结构，保障渔业资源可持续发展； 2.保护和合理利用无居民海岛资源。	1.本项目为陆丰市碣石湾海域碣石片区2号海洋产业园项目，属于开放式养殖项目，项目施工产生的悬浮泥沙较小，施工结束后会快速沉降至本底值，对周边水域环境影响较小；项目施工期和运营期产生的生活污水、船舶含油污水、固体废弃物等将统一收集后送至陆域交由有资质的单位处理，不排放入海；项目运营期科学合理规划养殖规模、密度和结构，采用科学养殖方式，有利于保障渔业资源可持续发展； 2.本项目不涉及无居民海岛。	符合
陆丰核电工矿通信用海区	空间准入	1.允许工业等用海、海底电缆管道用海； 2.可兼容人工鱼礁、开放式养殖等增养殖用海，路桥隧道、航运、风景旅游、科研教育、	本项目为陆丰市碣石湾海域碣石片区2号海洋产业园项目，用海类型为渔业用海，用海方式为开放式用海，为该功能区可兼容的用海活动。	符合

	海洋保护修复及海岸防护工程等用海； 3.在未开发利用之前可兼容开放式养殖等增养殖用海，浴场、游乐场等文体休闲娱乐用海； 4.探索推进海域立体分层设权，光伏发电、增养殖、海底电缆管道等用海空间可立体利用； 5.优先保障军事用海及军事设施安全；保障陆丰核电、汕尾（陆丰）临港产业园的用海需求。		
利用方式	1.允许适度改变海域自然属性； 2.优化用海平面布局，节约集约利用海域资源。	1.本项目主要为网箱养殖和吊养养殖，项目建设不会改变海域自然属性； 2.本项目平面布局严格按照相关规范标准设计，有利于节约集约用海。	符合
保护要求	1.工业用海必须配套建设污水和生活垃圾处理设施，实现达标排放和科学处置。 2.切实保护严格保护岸线； 3.严格保护岸线所在的潮间带区域，以保护修复目标为主，保障潮间带自然特征不改变、面积不减少、生态功能不降低； 4.保护和合理利用无居民海岛资源； 5.保护基岩岸滩、砂质海岸及其生境。	1.本项目为开放式养殖用海，项目施工期和运营期产生的生活污水、船舶含油污水、固体废弃物等将统一收集后送至陆域交由有资质的单位处理，不排放入海。 2.本项目不占用岸线、海岛资源，不涉及潮间带，不会影响基岩岸滩、砂质海岸及其生境。	符合
其他要求	重点防范风暴潮和海平面上升灾害风险，保障临海工业核电的温排水需求。	本项目施工期和运营期将加强防范风暴潮和海平面上升灾害等海上风险。	符合

### 5.3.4 与《汕尾市国土空间总体规划（2021-2035年）》的符合性分析

《汕尾市国土空间总体规划（2021-2035年）》中第30条提到，构筑市域“两屏两湾、四廊一带、多点成网”的生态安全格局。其中，“两屏”为莲花山脉、峨

眉嶂生态屏障，是粤东区域性生态屏障的重要组成部分，加强生物多样性和江河源头保护；“两湾”为红海湾、碣石湾，加强湾区河口和海洋空间保护；“四廊”为螺河、黄江、莲花山-巷口水库、公平水库-龙潭水库四条主要生态廊道，是汕尾生态空间网络的主要骨架，加强水环境和生物多样性保护，强化廊道联通性；“一带”为沿海生态防护带，重点加强滨海岸线生态修复；“多点成网”为以汕尾海丰鸟类地方级自然保护区等湿地为核心的多个自然保护地以及相互之间构成的生态网络，重点加强生态公益林、水土保持、河湖湿地系统治理等生态保育，推进自然保护地系统建设，为全社会提供科研、教育、体验、游憩等公共服务功能。

在中心城区、**碣石湾**、三甲等沿海地区，重点发展远洋捕捞、**海水养殖**、水产品深加工，大力发展“海洋渔业+旅游”，积极发展文化娱乐型、竞技体育型、观光体验型、展示教育型等多元化现代休闲农业旅游。

依托不同海域的自然条件、资源禀赋和开发潜力，合理统筹三带的保护和利用，基于海洋功能分区，积极谋划建设海洋牧场等海洋产业园，**推动海洋养殖由浅海向深远海发展，为海洋牧场建设预留充足空间，创建以现代化海洋牧场为重点的省级海洋经济高质量发展示范区**。进一步推动海洋空间立体开发，构建功能清晰的海洋保护与开发利用带。

本项目建设不涉及永久基本农田、生态保护红线和城镇开发边界，不占用岸线。本项目为网箱养殖和吊养养殖，项目施工产生的悬浮泥沙很小，主要集中于工程区，不会对周边海域生态环境造成影响；项目运营期制定科学合理的养殖规模和养殖密度，养殖物种主要为本地经济种鱼类，投喂经过检验合格的饵料产品，并制定合理的投喂量，对所在海域生态环境和资源产生影响较小，且所在海域水体交换量大，自净能力强，养殖产生的污染对水体影响较小；此外吊养贝类可在海水中自然生长，可吸收养殖区域氮、磷、COD，对环境具有正效益；项目建成后定期进行跟踪监测和制定应急体系，保障项目运行的期间不会影响到项目所在海域的环境。

本项目属于开放式养殖用海，项目所在海域水深良好，其养殖方式较为科学合理，项目养殖区布置合理，充分利用了所在海域空间资源，项目建设有利于汕尾渔业增养殖发展，创造更多的就业机会，有利于推动海洋生态化养殖的发展，助力汕头打造以现代化海洋牧场为重点的省级海洋经济高质量发展示范区。

因此，本项目与《汕尾市国土空间总体规划（2021-2035年）》是相符合的。

### 5.3.5 与《陆丰市国土空间总体规划（2021-2035年）》的符合性分析

《陆丰市国土空间总体规划（2021-2035年）》提出，沿海渔业综合示范带。在碣石湾、三甲沿海城镇，结合现已建的渔港，重点发展远洋捕捞、海水养殖、水产品深加工工业，发展“海洋渔业+旅游”产业，积极发展文化娱乐型、观光体验型、展示教育型等多元化现代休闲农业旅游。

高质量发展海水养殖。建设海洋牧场。以金厢南海域国家级海洋牧场示范区为引领，实现增殖保护渔业资源，促进生态环境修复，助力发展休闲渔业、科普试验、渔业资源开发等。高起点规划海洋水产种苗业。实施“粤种强芯”工程，实现建设水产种业强市目标。依托陆丰海洋经济种业产业园、汕尾“鱼虾贝藻”水产种业园，整合现有海洋生物种质资源库，培育、研发、引进一批优质海洋生物种质，建设海洋渔业生物遗传育种基地。加强海水养殖污染防治，科学规划海水养殖区域，完善水产养殖基础设施，加强养殖废水排放监控、禁止养殖废水直接排放。

本项目为陆丰市碣石湾海域碣石片区2号海洋产业园项目，项目属于开放式养殖用海，不占用生态保护区，项目所在海域水深良好，其养殖方式较为科学合理，项目养殖区布置合理，充分利用了所在海域空间资源。项目建成后定期进行跟踪监测和制定应急体系，加强养殖废水排放监控，保障项目运行的期间不会影响到项目所在海域的环境。

综上，项目建设有利于海水养殖的高质量发展，促进“海洋渔业+旅游”产业的发展，有利于打造沿海渔业综合示范带，符合《陆丰市国土空间总体规划（2021-2035年）》的相关要求。

## 6 项目用海合理性分析

### 6.1 用海选址合理性分析

#### 6.1.1 区位和社会条件适宜性

汕尾市位于祖国大陆东南部，属亚热带季风气候区，海洋性气候明显，光、热、水资源丰富，海洋生物多样性较高，渔业资源类别丰富。汕尾坐拥 2.39 万平方公里辽阔海域和 455.2 公里蜿蜒海岸线，地处“中国四大渔场”之一的南海渔场，海洋养殖规模庞大，丰饶的渔业资源孕育了 14 大类、860 多种水产品，鱼、虾、蟹、贝、藻类一应俱全。2024 年，汕尾市海洋牧场新开工项目 7 个、总投资 12 亿元，全市水产品总量达 65.02 万吨、增长 5.3%；渔业总产值达 145.13 亿元，占全市农林牧渔总产值的 41.9%。增长 5.5%。

本项目位于汕尾市碣石湾西南侧，位于《汕尾市养殖水域滩涂规划（2021-2030 年）》的海水养殖区，本项目进行重力式深水网箱养殖和吊养养殖等内容符合该区域的用途管制要求、用海方式要求和环境保护要求，不会对生态保护重点目标造成不利影响。该项目区海域的水动能较好，水深 13.4m~15.5m，底质以泥沙质为主，最大潮差为 2.35m，在 3m 以下，属于弱潮区，表层海水溶解氧浓度 7.44mg/L-8.9mg/L，海水盐度在 27.7-33.5 之间，海域春季水温为 20.2-22.1℃，平均水温为 21.1℃，适合发展海水养殖。

养殖区可以依托碣石港、码头等陆域配套场所和设备满足苗种运输、饵料运输与投放、网箱设施检查与维护、商品鱼的运输和营销等。项目用海区附近道路通畅。目前渔港和陆域有配套的制冰厂、加工区等配套设施，便于渔获物的冷藏、加工和运输。因此，规划养殖区附近有渔港可作为陆域配套渔港，交通便利，作为渔业养殖的陆域支持和配套设施，相关鱼获处理的配套设施较为完善。

项目养殖区周边分布有碣石湾鲷鱼长毛对虾国家级水产种质资源保护区、金厢重要渔业资源产卵场、锚地、航道、人工鱼礁区及其他养殖用海项目等，项目位置避让了海洋生态红线区以及不影响现状海域开发利用活动。

陆丰市人民政府工作会议纪要中提出：为做好稳控工作，解决传统渔民的民生问题，提出规划开放式用海的建议。本项目为网箱养殖及吊养养殖项目，符合

当前的产业政策和发展方向，项目建设有利于优化海洋养殖产业结构和生产布局，推动水产养殖方式与养殖结构调整、促进水产养殖业绿色发展。

项目所在海域水深条件适宜、地质条件好，周围交通较为便捷，供水、供电、通信方便等诸多有利因素，所以项目选址具备建设生产的良好条件，具有天然的地理条件、产业条件、市场优势、技术优势，区位优势明显。项目拟用海区范围内与其他用海活动可协调共存。

综上，项目的区位和社会条件是适宜的。

## 6.1.2 自然资源和生态环境的适宜性分析

根据所在海域资源生态特征和海域使用类型，从满足项目自身建设营运对海洋生态、资源条件的需求以及对资源生态的影响程度等方面，分析用海选址适宜性。

### 6.1.2.1 气象条件适宜性分析

项目所在海域位于北回归线以南、南海北部的粤东沿海，属典型亚热带海洋季风气候区，常年气温高、雨量充沛、湿度大，5~10月有降雨和高温天气。受季风影响，冬季盛行东北风，夏季盛行东南风。汕尾沿岸海岛海域热带气旋活动频繁，影响该海域的热带气旋有来自西太平洋的和在南海生成的两类。此外，项目所在区域多热带气旋和雷雨。项目建设、运营时需做好防台风、雷暴雨、风暴潮和热带气旋的工作。

虽然热带气旋、风暴潮等灾害性天气可能影响本项目，但本项目在严格做好网箱设计和施工、加强日常养殖管理，并在热带气旋来临前做好应急防范措施的前提下，可减缓其对项目养殖的影响。

### 6.1.2.2 工程地质条件适宜性分析

根据区域地质资料，陆丰县的地层主要属新华夏和东西构造运动所形成。地质构造以北东走向断裂构造为主，褶皱次之，该区地层与岩石多变，区内主要分布花岗岩等岩浆岩及沉积岩，伴随断裂带分布有构造角砾岩、碎裂岩、硅化岩等动力变质岩，在平原谷地及南部沿海一带，分布有粘性土、淤泥质砂土等海陆相沉积物。未发现工程区内有大的构造迹象存在，适宜于本项目建设。

本项目区所处海域底质以粘土质粉砂、砂质粉砂为主，整体上本项目养殖区附近底质环境质量良好，符合浮筏式吊养和网箱养殖的要求。

### 6.1.2.3 水流条件适宜性分析

潮汐、潮流、波浪、悬沙、海水温度、盐度等海洋水文和海水理化特点，决定了鱼、虾、贝、藻等海洋生物生存、栖息和活动情况，是开展海水养殖要考虑的重要因素。

根据《牡蛎养殖技术规范》（DB33/T457-2014），苗养殖场地应选择在风浪适中，潮流通畅，流速适宜，有天然的河口两侧滩涂或内湾，水质良好的河口区域，区域底质为泥沙底、泥底和沙泥底。根据《海湾网箱养殖技术规范》（DB44/T912-2011）网箱应选址在潮流通畅，海区流速小于 1.0m/s，流向平直稳定，采用挡流、分流等措施后网箱内流速小于 0.8m/s 的海区。

根据 2.2.2 节水文调查结果，本海域以不规则全日潮流和全日潮流为主，本次观测期间，最大可能流速在 31.9cm/s ~50.6 cm/s，涨潮流最大流速最大为 37.0cm/s，落潮流最大流速最大为 32.0cm/s，无需采取挡流、分流措施即可满足养殖适宜流速。其规律的涨落潮行为为养殖区提供了规律性水流，有助于促进水体交换，带走养殖生物代谢产物，并带来氧气和浮游生物等营养物质，防止表层水质恶化。

碣石湾海域潮流性质以往复流为主，受地形和潮汐驱动，流速整体属中等水平，既能保证有效的水体交换，同时又不会因流速过快而对养殖设施造成过大的结构应力，导致磨损或破坏。其风向多以东风、东北风为主，风速集中在 4~8m/s 之间，风速中等且风向较为固定，使得流向平直稳定。

因此，本项目拟选海域水流流速适宜，水面开敞，水体交换能力强，适宜开展浮筏吊养养殖和深水网箱养殖。

### 6.1.2.4 水深条件适宜性分析

海区水深也是影响网箱养殖和贝类吊养养殖最大的环境因素之一。根据《牡蛎养殖技术规范》（DB33/T457-2014），贝类延绳式养殖适用于大潮最低潮时水深 4m 以上近海养殖区；根据《海湾网箱养殖技术规范》（DB44/T912-2011）养殖海区应选址在有岛礁屏障，风浪小，避风条件好，海底地势平缓，坡度小，底质

为泥质或泥沙质，低潮时水深 5m 以上，箱底与水底的距离应大于 1.5m 的海域。

本项目位于碣石湾东南侧海域，湾内海况较好，用海范围内低潮位的水深范围为-8.02~-11.89m，高潮位的水深范围为-9.22~-12.99m；项目范围内整体上地质海床平缓，底质为泥沙底，满足贝类和鱼类的生长、繁殖需要，因此，拟选海域的水深条件总体上适宜开展深水网箱养殖和吊养养殖。

#### 6.1.2.5 水温、盐度和溶解氧适宜性分析

根据《牡蛎养殖技术规范》(DB33/T457-2014)，牡蛎养殖盐度需在 10~32 左右，海水温度需在 5°C~32°C 左右，pH7.8-8.4。据《海湾网箱养殖技术规范》(DB44/T912-2011)，网箱养殖水温为 12°C~32°C，海水盐度应适合养殖对象，透明度为 0.5m 以上，pH 值为 7.5~8.6。根据《渔业水质标准》(GB11607-89)和《无公害食品海水养殖用水水质》(NY5052-2001)养殖海域溶解氧应满足海洋第二类水质标准( $\geq 5\text{mg/L}$ )。

本项目所在海域海水温度介于 20.2~22.1 °C 之间，平均值为 21.1°C；盐度介于 27.7~33.5 之间，平均值为 31.7；溶解氧浓度介于 7.2 mg/L~8.9 mg/L 之间，平均值为 8.2 mg/L；水温、盐度和溶解氧整体上为适宜贝类和鱼类生长的适宜范围，因此，项目所在海域的水温、盐度和溶解氧是适宜的。

#### 6.1.2.6 海洋生态适宜性分析

本项目涉及用海类型为“开放式养殖用海”，用海方式为“开放式养殖”，项目建设内容为深水网箱养殖、浮筏吊养养殖。

根据第 3 章节分析结果，养殖会改变局部区域的水动力环境，网箱迎水面的局部流域都存在一定程度的流速衰减，并且通过网箱之后流速衰减的范围和程度增加，其宽度与网箱的边长或者直径基本保持一致；网箱两侧后方越靠近网箱的流域水流增速相对越大。由于网箱的阻流作用，顺流方向上随着与网箱距离的拉大，两侧的增速带逐渐变窄。而网箱背水面的减流区宽度也随着与网箱距离的增大相应变窄。网箱对表层流场的改变有着直接的作用，网箱附近局部流场改变明显，表层整体流速变慢。但网箱投放后，只对网箱附近的局部流场产生一定的影响，对其他区域没有影响。

本项目浮筏养殖方式采用延绳式浮筏吊养模式，延绳式浮筏应顺风浪、尽量

保持与潮流方向垂直设置，减少吊养设施结构受力，绳筏两端用木桩固定，绳筏养殖为透空式，不会对海域水流形成阻断，不会改变海域的自然属性，因此对附近海域流场流态没有太大的影响。

从现状调查结果可知，项目所处海域浮游植物群落相对稳定，养殖产生的影响相对于整个海区影响不大。项目苗种投放、收获过程中产生的悬浮泥沙对浮游生物将产生影响，但由于悬沙源强小，影响范围也仅在项目所在海域附近，且悬沙影响只是暂时的，作业结束后将逐渐恢复，对浮游植物的影响较小。尽管海水中悬浮物的增加对浮游生物产生了一定程度的影响，但这种影响程度较小，通过海洋的自净能力，水体浑浊现象将逐渐消失，水质将逐渐恢复，因此本项目对该海域浮游生物的影响不大。

本项目网箱中饲料的投放，会吸引周围鱼类过来进食，而鱼类产生的排泄物及过剩饲料的腐烂势必会引发浮游生物的群集。由于该区域潮流较大，潮流会把投喂过程中产生的剩余饲料冲出网箱外，吸引其它鱼类前来摄食；此外，潮流还将网箱中养殖鱼类排泄的粪便冲出箱外并顺潮流扩散，被其它浮游生物和小型鱼、虾所利用，浮游生物和小型鱼、虾又被大型鱼类捕食。因此，在合理设置网箱密度和投放鱼苗密度的前提下，鱼类网箱养殖对海区生物的生存与生长是有利的。此外吊养贝类可在海水中自然生长，可吸收养殖区域氮、磷、COD，对环境具有正效益。

因此，本项目用海与资源生态相适宜。

综上，项目为深水网箱和吊养养殖，项目施工期及运营期对周边海流影响较小。通过对建设地点的自然条件、水文情况和周边用海活动的调查研究，选址区域具有适宜的水动力条件、海底地形地貌和水质条件等，项目的建设及选址区域的自然资源、环境条件是相适应的。

### 6.1.3 项目选址与周边用海活动的适宜性分析

项目用海位于陆丰市碣石镇西南侧 3.8 公里碣石湾海域，位于渔业用海区和工矿通信用海区，周边用海活动包括航道、锚地、采砂项目、核电项目和其他养殖项目等。

#### (1) 与采砂项目的适宜性分析

SW24-12 和 SW24-11 采砂区块位于本项目的西南侧，最近距离约 0.81km，

根据《广东省汕尾市陆丰西南海域 SW24-12 矿区海砂开采海域使用论证报告书（公示稿）》，SW24-12 和 SW24-11 采砂过程中的悬沙基本不会扩散至养殖区（图 6.1.3-1），但距离本养殖项目西南侧较近，建议本项目养殖期间加强悬沙的监测，积极采取相关措施，降低采砂项目实施期间悬浮泥沙对养殖物种的影响。

因此，在做好监测措施的前提下，本养殖活动与 SW24-12 和 SW24-11 采砂项目是相适宜的。

**图 6.1.3-1 本项目与 SW24-12 和 SW24-11 采砂产生的悬浮泥沙的相对距离示意图**  
**(2) 与陆丰核电项目的适宜性分析**

陆丰核电厂位于项目东侧方位处，该厂核机组采用海水直流的冷却方式，以厂址附近的碣石湾海水作为冷却水源，运行期间排出的余氯等化学物质极少，经严格处理达标后方可排放，因此化学污染影响可忽略不计。

根据陆丰核电厂温排水升温预测包络线结果，4℃温升包络线位于《广东省生态环境厅关于同意调整汕尾东海岸、碣石局部海域近岸海域环境功能区划的函》（粤环函〔2024〕421 号）中划定的“陆丰核电厂冷却水排污稀释混合区”内，夏季 1℃、冬季 2℃温升包络线的最大影响范围为 72.14km<sup>2</sup>（图 6.1.3-2）。

本项目养殖区部分海域位于夏季 1℃和冬季 2℃温升包络线的覆盖范围之内，项目主要养殖品种为太平洋牡蛎和石斑鱼，其生态习性与水温、盐度和食物供应

等有关。鉴于太平洋牡蛎和石斑鱼等对环境温度的适应能力较强，太平洋牡蛎可在水温 0~32℃ 范围内生长，最适水温为 15~25℃；石斑鱼适宜生长温度为 20~28℃，耐受极限为 0~32℃。而项目海域秋季水温实测数据表明：秋季底层至表层水温范围为 20.5~26.7℃ 之间（冬季通常低于 20℃）。

在核电厂正常运行工况下，温排水造成的额外温升为夏季 $\leq 1^{\circ}\text{C}$ 、冬季 $\leq 2^{\circ}\text{C}$ 。秋季背景水温为 20.5~26.7℃，叠加 $\leq 1^{\circ}\text{C}$ 温升后为 21.5~27.7℃，完全处于两种养殖品种的最适温度区间。因冬季背景水温较低（约 14~16℃），叠加 2℃ 温升后升至 16~18℃，反而有利于太平洋牡蛎和石斑鱼越冬，减少低温胁迫。此外，温排水的温度影响在水平方向上呈递减梯度，仅包络线内部区域升温较明显，且随着与排水口距离增大迅速衰减。因本项目养殖区位于包络线边缘，非核心升温区，实际温升会低于预测最大值。

因此在正常工况下，基于太平洋牡蛎和石斑鱼的生态适应性，核电厂温排水导致的温升不会对养殖区水温环境产生不利影响；相反，冬季适度升温具有正面效应。因此，本项目养殖区与陆丰核电厂的位置关系是可接受的。

项目所在海域的水质条件和饵料生物资源均满足养殖品种（太平洋牡蛎、石斑鱼等）的生长要求，外环境不会对养殖品种产生明显不利影响，同时项目养殖活动对海域本底水质状况影响小。因此，项目养殖活动与选址海域环境具备适宜性。

综上，本项目用海方式为开放式，对海域水动力环境、地形地貌与冲淤环境、生态环境和海洋资源影响较小。本项目与其他用海活动具有较高的适宜性和兼容性，不存在功能冲突，无用海矛盾，不会对其他用海活动产生影响。建设期和营运期与周边其他用海活动影响的利益关系可得到协调，本项目与周边用海活性是相适宜的。

22° 50' 0" E

22° 45' 0" N

图 6.1.3-2 本项目与陆丰核电项目温排水区的相对位置

#### 6.1.4 与相关区划和规划的适宜性分析

项目养殖区所在海域水深介于 13.4-15.5 m 之间，项目区域地势平坦，整体趋势呈现为西北部向东南部倾斜，水深变化均匀，本项目网箱养殖将位于水深较深的区域，项目选址范围符合《广东省海洋产业园（海洋牧场类）用海选址及控制标准（试行）》中重力式深水网箱型现代化海洋牧场“15 米等深线以深”的选址要求，能够满足深水抗风浪网箱养殖的水深需求，有效抵御台风、巨浪等海洋灾害，保障养殖设施安全。

根据本报告第 1 章节和第 5 章节，本项目选址符合《广东省国土空间规划（2021-2035 年）》《广东省国土空间生态修复规划（2021-2035 年）》《广东省海岸带及海洋空间规划（2021-2035 年）》《汕尾市国土空间总体规划（2021-2035 年）》《陆丰市国土空间总体规划（2021-2035 年）》《广东省国民经济和社会发展第十五个五年规划纲要》《汕尾市国民经济和社会发展第十五个五年规划纲要》《广东省养殖水域滩涂规划（2018-2030 年）》《汕尾市养殖水域滩涂规划（2018-2030 年）》《陆丰市养殖水域滩涂规划（2018-2030 年）》等省、市相关规划文件的要求相符。项目建设不占用海洋生态红线，对海洋生态红线无影响，

与周边的主导海洋功能也不产生排它性冲突。

## 6.2 用海平面布置合理性分析

本项目养殖布局遵循“分区布局、集中管理、生态适配、安全高效”的总体原则，总体采用分区布设模式，其中养殖作业区 1 面积 245ha、养殖作业区 2 面积 98ha，均用于贝类浮筏吊养；养殖作业区 3 为网箱养殖区，面积 97ha，布置重力式深水网箱。

在平面布设上，网箱养殖区整体采用规则有序的行列式布局形式，并符合《良好农业规范 第 16 部分：水产网箱养殖基础控制点与符合性规范》（GB/T 20014.16-2013）相关要求。本养殖区共布设深水网箱 60 口，各网箱均为独立设置，横向间距不小于 20m，纵向间距不小于 30m。通过合理控制网箱间距，可有效增强水体交换能力，减少养殖尾水叠加影响，同时降低病害传播风险，并满足船只通行、投喂及日常巡查等作业需求。养殖区外围设置警示浮标及航标灯，并预留必要的作业通道和应急通道，以满足日常管理及突发情况处置需要。

浮筏养殖区共划分 2 个作业区，其中养殖作业区 1 面积约 245ha，养殖作业区 2 面积约 98ha，共计包含约 88 个养殖单元，两个养殖单元左右相距约 75 米，以防止锚绳相互缠绕，前后相距约 8m，以便船只通行，每 ha 水面可布设 10-15 个养殖单体，整体布局均匀合理，兼顾养殖密度与生态环境承载力，避免高密度养殖导致水体富营养化。

### 6.2.1 是否体现集约、节约用海的原则

本项目的平面布置相对其他海洋工程比较简单，在确定养殖用海区域后，根据《牡蛎养殖技术规范》(DB33/T457-2014)《海湾网箱养殖技术规范》(DB44/T912-2011)等相关要求进行设计，在该海域控制合理的养殖密度和养殖规模前提下，对养殖区进行平面布置，科学布局水产养殖用海和养殖生产活动，项目以此确定的养殖用海区域海域面积为 440.2857ha，共布设 90 米周长的重力式网箱 60 口，浮筏吊养 88 个单元。

本项目建设保证了对海域资源的充分利用，依据设计结构确定最小平面布置需求。因此，本项目的平面布置满足集约、节约用海原则。

## 6.2.2 能否最大程度地减少对水文动力环境、冲淤环境的影响

本项目的开放式养殖基本不会改变海域自然属性和基本功能。项目网箱结构为海面上方为圆形网架，下方为养殖网衣，为透水结构，对水文动力环境和冲淤环境的影响较小。在平面设计上，为保持海域水流畅通各网箱均为独立设置，横向间距不小于 20m，纵向间距不小于 30m，根据第 3 章资源生态影响分析，海流影响主要发生在网箱养殖表层海域，由于深水网箱网衣等都是透水性，布设后对水文潮流的影响较小，海域流速、流向基本不变。贝类吊养养殖采用延绳式吊笼养殖的养殖模式，延绳式浮筏应顺风浪、尽量保持与潮流方向垂直设置，减少吊养设施结构受力，绳筏两端用木桩固定，浮筏养殖为透空式，不会对海域水流形成阻断，对附近海域流场流态没有大的影响。因此，本项目工程的实施对项目用海区域的水动力环境影响可控。

开放式养殖建设对冲淤环境的影响主要来源于施工导致的增量悬浮泥沙的扩散。本项目施工期水环境悬浮泥沙来源是网箱养殖和吊养养殖设施固定安装施工过程中产生的悬浮泥沙，项目锚块和木桩等锚固设施所占底质面积较小，产生的悬浮物较小，对该海域水质造成的影响很小。此外，项目所在海域水体交换能力较好，悬浮泥沙的浓度会在短时间内降低，施工结束后可以很快恢复至本底值。因此，平面布置对冲淤环境基本没有影响。此外，锚链和桩柱投放后，其周边小范围内的水域流速可能出现不同程度的变化，但整体影响较小，基本不改变水文动力条件，不会对所在海域地形地貌与冲淤环境产生较大的影响。

从以上分析来看，本项目的用海平面布置均考虑了尽可能减少对水文动力环境、冲淤环境的影响。

## 6.2.3 是否有利于生态和环境保护

项目在规划时参考依据《深水网箱养殖技术规范》规定的养殖容量标准，所有分区的养殖容量符合《深水网箱养殖技术规范》，网箱养殖数量和密度控制在海区的环境容量承载力范围内，养殖活动对生态和环境的影响可控。同时，通过科学确定适宜的投饲量、投饲时间，减少残饵和散饵的数量，从而减少残饵对周围环境的影响，不会对海洋生态系统造成大的影响和破坏。

贝类吊养养殖过程中，严格控制养殖规模和养殖密度，贝类养殖对海水环境

中总氮、总磷、铜、锌具有削减作用，对 COD 具有少量的增加作用，总体上对海洋生态环境产生正效益。

本项目对生态环境的影响主要是工程施工过程中锚块和木桩等锚固设施占用海域内底栖生物原有的栖息环境。另外，桩基施工和采收引起的悬浮泥沙对工程区附近海域的生物资源会有影响，但影响较小。

本项目为开放式养殖用海项目，平面布置对生态和环境的保护主要体现于外轮廓上，项目网箱养殖和贝类吊养均为透水性，可保持海域水体的流通性，以尽量减少或避免对水域生态环境造成的影响。项目在平面布置中已考虑尽量避开航运区、锚地、产卵场、国控点，并采用对海洋环境破坏最小的透水方式，利于海洋生态系统保护。

本项目施工污水和船舶废水等均进行收集处理，无危险化学品泄漏入海的风险事故响，施工期和采收期会增加海域中船舶数量，应采取有效措施防范船舶碰撞风险事故发生。项目正常营运期对资源环境基本无影响，体现了保护海洋生态环境的原则。

综上，项目用海平面布置合理。

## 6.2.4 是否与周边其他用海活动相适应

海上养殖区要统筹规划，合理布局，防止过密养殖，留出足够的间距，在海域功能上还应综合考虑航行、停船、旅游等多种功能。本项目养殖用海平面布置于《陆丰市养殖水域滩涂规划（2018-2030 年）》中划定的养殖区。项目用海与周边港口、航运、锚地、保护区、养殖规划、综合运输、核电项目、公共浴场等用海不存在冲突，对附近其他用海活动影响较小。因此项目建设能与周边用海活动相协调。

## 6.3 用海方式合理性分析

### 6.3.1 用海方式界定

本项目为网箱养殖和吊养养殖，申请用海海域使用类型为“渔业用海”（一级类）中的“开放式养殖用海”（二级类），用海方式为“开放式”（一级方式）用海中的“开放式养殖”（二级方式）。以下从用海方式与维护海域基本功能适宜性、与水文动力冲淤环境适宜性、海域资源有效利用适宜性等方面分析项目用海方式

的合理性。

### 6.3.2 用海方式合理性

#### (1) 用海方式与维护海域基本功能适宜

按照《广东省海岸带及海洋空间规划（2021-2035年）》，本项目养殖区位于海洋发展区的碣石湾近岸渔业用海区、汕尾南部渔业用海区和陆丰核电工矿通信用海区，项目用海类型为渔业用海，与碣石湾近岸渔业用海区、汕尾南部渔业用海区的海域使用管理要求相符，与陆丰核电工矿通信用海区的功能相兼容。项目建设主要是网箱养殖和吊养养殖，不占用岸线，不改变海域的基本功能。项目位于开阔海域，水动力交换能力良好，通过合理控制养殖密度和养殖规模，产生的养殖污染物对周边海域海水水质影响较小，项目施工期和运营期杜绝直接向海倾倒废水和固体废物，项目的建设与其所在功能区海洋环境保护要求相符，不会对该海域功能区的海洋功能产生不良影响。

#### (2) 用海方式与水文动力环境和冲淤环境的适宜性

海域地形地貌冲淤是在水动力长期作用下形成的稳定环境，影响地形地貌冲淤环境的主要因素为水动力和底质类型。本项目为开放式养殖，建设内容为网箱养殖和吊养养殖，均具有为透水结构，不会对海域水流形成阻断，基本不会引起波浪和潮流等水动力改变，本项目不涉及围填海，不会改变区域水深地形和冲淤变化，不会对海底地形地貌的产生大的影响，不会对局部冲淤造成破坏或不利影响，因此，本项目不会改变周边海域的地形地貌与冲淤环境状况。

因此，本项目用海方式与水文动力环境和冲淤环境较适宜。

#### (3) 用海方式与海域资源有效利用的适宜性

本项目不占用岸线，项目建设对岸线资源利用没有影响，最大程度地保护了自然岸线。

本项目为开放式养殖，能够保持海域自然属性。本项目根据《海籍调查规范》的规定要求确定用海范围，能够满足养殖所需要的海域，并根据相关规划和要求进行划分养殖区域，最大程度地减少用海。

综上所述，本项目的用海方式与海域资源有效利用是较适宜的。

#### (4) 用海方式与保护和保全区域海洋生态系统适宜性

本项目为开放式养殖用海，对生态环境的影响主要集中在施工期，主要是施

工期浮筏式吊养木桩固定及网箱锚固施工、产生的少量悬浮泥沙对周边生态环境产生一定的影响,但这种影响是暂时的,会随着施工的结束而结束。项目建成后,网箱养殖喂鱼过剩的料饵和鱼排出的粪便等分泌物对周边海域水质环境产生一定影响。项目所在海域开阔,水体交换条件好,养殖产生的过剩的料饵和鱼排出的粪便会 被藻类、贝类吸收,既能够提高局部区域的初级生产力水平,又改善因过剩料饵、分泌物污染海域环境出现海水富营养化。同时,通过科学确定适宜的投饲量、投饲时间,减少残饵和散饵的数量,从而减少残饵对周围环境的影响,不会对海洋生态系统造成大的影响和破坏。

综上,本项目用海方式与保护和保全区域海洋生态系统是相适宜的。

## 6.4 项目占用岸线的合理性分析

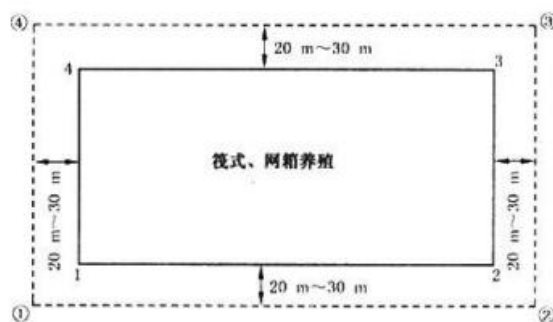
自然岸线是生态系统的一个重要组成部分,其本身承载着许多自然生态功能,这是人工岸线所不能替代的,自然岸线对一片海域乃至一个地区的可持续发展都至关重要。

本项目不占用海岸线,最大程度地保护了岸线资源。

## 6.5 用海面积合理性分析

### 6.5.1 用海单元用海范围界定依据和标准

根据《海籍调查规范》(HY/T124-2009) C.37(图 6.5.1-1),开放式养殖的用海范围为以筏脚(架)、桩脚(架)外缘连线外扩 20~30m 的边线为界。因此,根据转换至 2000 大地坐标系后的总平面布置图,本项目养殖用海的范围为筏脚(架)、桩脚(架)外缘连线外扩 20~30m 的范围,用海总面积为 440.2857ha。



注 1: 折线①-②-③-④-①围成的区域为本宗海的范围,属开放式养殖用海,用途为筏式或网箱养殖。

注 2: 折线 1-2-3-4-1 为筏脚(架)、桩脚(架)最外缘的连线;折线①-②-③-④-①为筏脚(架)、桩脚(架)外缘连线外扩 20 m~30 m 的边线。

图 6.5.1-1 开放式养殖用海选址界定图示

## 6.5.2 用海面积合理性分析

### (1) 项目用海面积是否满足项目用海需求

合理的用海面积主要表现为既能满足项目用海的实际需求，又能有效地利用和保护海域资源，而不合理的用海面积往往带来海域资源的浪费和环境的破坏，甚至会引发用海矛盾。

本项目用海拟申请海域使用面积 440.2857ha，划分为 3 个养殖区，其中养殖作业区 1 面积约 245ha，养殖作业区 2 面积约 98ha，均用于开展贝类浮筏吊养；养殖作业区 3 面积约 97ha，为网箱养殖区，主要布置重力式深水网箱。根据《汕尾市海洋养殖发展规划（2021-2030 年）》，本项目位于养殖区范围内，不占用现有的航道和锚地。项目离现状航道也有一定的距离，最近处也有 596m 远。

项目用海面积依据设计使用范围确定，可满足项目养殖用海需求。

### (2) 是否符合相关行业设计标准和规范

项目根据《牡蛎养殖技术规范》(DB33/T457-2014)和《海湾网箱养殖技术规范》(DB44/T912-2011)相关要求设计，在该海域控制合理的养殖密度和养殖规模前提下，对养殖区进行平面布置，科学布局水产养殖用海和养殖生产活动，以此确定的养殖用海区域海域面积为 440.2857ha。

本项目网箱养殖区规划布置周长 90 m 的 HDPE 双浮管圆形重力式深水网箱 60 口，单口网箱直径 28.6 m，有效养殖水深为 5 m，单口网箱养殖水体体积约为 3200 m<sup>3</sup>，总养殖水体规模约为 19.2 万 m<sup>3</sup>，养殖密度符合《海湾网箱养殖技术规范》的要求。浮筏式吊养共分为 2 个养殖区，养殖区 1 面积约 245ha，养殖区 2 面积约 98ha，共计包含约 88 个养殖单元，两个养殖单元左右相距约 75 米，以防止锚绳相互缠绕，前后相距约 8m，以便船只通行，每 ha 水面可布设 10-15 个养殖单体，整体布局均匀合理，兼顾养殖密度与生态环境承载力，避免高密度养殖导致水体富营养化，本项目布设符合《牡蛎养殖技术规范》每 ha 水面可养殖 10~15 个养殖单体的密度要求。

根据《广东省海洋产业园（海洋牧场类）用海选址及控制标准（试行）》，本项目重力式网箱离岸 3.95km，满足“重力式深水网箱型现代化海洋牧场原则

上布设在 15 米等深线以深或离岸（大陆海岸线）3 公里以上的海域”中的“或离岸（大陆海岸线）3 公里以上的海域”的要求，同时，项目用海符合国土空间规划分区的用途管制、生态保护红线管控要求、选址符合海岸带规划分区的管控要求，符合养殖水域滩涂功能分区的管控要求，与周边开发利用活动相兼容，不位于禁止养殖区海域内。

延绳式浮筏的绳筏两端用铁锚锚固固定，因各区块之间需有一定间距，间隔距离不仅可以保持养殖海域水流通畅、营造良好的养殖环境，还可满足养殖过程中所用船只的航行要求。为此，项目设定吊养养殖绳筏之间列间距 8m。在确保需要间距基础上，项目设计使养殖设施之间布局紧凑、合理的同时，亦使其能充分利用海域空间资源。

因此，项目用海符合相关行业设计标准和规范。

### **(3) 减少用海面积的可能性**

本项目申请用海面积的合理性在“6.2 用海平面布置合理性分析”中已做阐述，其用海面积不仅满足项目本身的用海要求，而且符合相关行业的设计标准和规范。项目平置布置依照《深水网箱养殖技术规范》（DB 44/T 742-2010）等相关规范设计。本项目结合工程设计总平面布置进行量算，项目用海面积不宜减少。

## **6.5.3 宗海图绘制**

### **6.5.3.1 宗海图绘制说明**

#### **(1) 宗海测量相关说明**

根据《海籍调查规范》（HY/T 124-2009）《海域使用面积测量规范》和《宗海图编绘技术规范》，广州百川纳科技有限公司承担了本工程海域使用测量及宗海图绘制工作，测绘资质证书号为：乙测资字 44517795。

#### **(2) 执行的技术标准：**

《海域使用面积测量规范》（HY070-2022）；

《海域使用分类》（HY/T123-2009）；

《海籍调查规范》（HY/T124-2009）；

《宗海图编绘技术规范》（HY/T251-2018）。

### 6.5.3.2 宗海界址点的确定方法

根据《海籍调查规范》（HY/T124-2009），开放式养殖用海中，筏式养殖用海单宗用海以最外缘的筏脚（架）、桩脚（架）连线向四周扩展 20m~30m 连线为界。本项目以最外侧桩脚连线作为养殖边界线，再向四周扩展 20m 连线为界从而确定用海界址点。因此，符合《海籍调查规范》（HY/T124-2009）的要求。

依本项目宗海界址点确定方法如下：

根据本项目的平面布置方案，折线 1-2-3-4-5-1 围成的区域为开放式养殖宗海的范围，用途为开放式养殖，用海方式为开放式养殖用海。

### 6.5.3.3 宗海图的绘制方法

#### （1）宗海界址图的绘制方法：

项目宗海界址图是以项目的总平面图为底图，结合项目的实测资料、海岸线等，根据《宗海图编绘技术规范》（HY/T251-2018）的要求进行分宗，补充其他海籍要素，规范图框和文字等格式，形成宗海界址图。

#### （2）宗海位置图的绘制方法：

本项目宗海位置图是以中国航海图书出版社出版的海图为底图，坐标系是 CGCS2000，比例尺是 1：180000，高斯-克吕格（115°30'），高程基准为 1985 年国家高程基准，深度基准为当地理论最低潮面。根据宗海界址图界定的宗海范围，根据《宗海图编绘技术规范》（HY/T251-2018）上要求的其他海籍要素，形成该项目宗海位置图。

项目宗海平面布置图反映宗海的平面布置及位置关系，只编绘界址线和宗海内部单元图斑，据此，绘制宗海平面布置图。

### 6.5.3.4 宗海界址点坐标及面积的量算方法

#### （1）宗海界址点坐标的计算方法：

宗海界址点在 Arcgis10.8 的软件中绘制属于高斯投影下的平面坐标，高斯投影平面坐标转化为大地坐标（经纬度）即运用了高斯反算过程所使用的高斯反算公式算出。根据数字化宗海平面图上所载的界址点 CGCS2000 大地坐标系，利

用相关测量专业的坐标换算软件，输入必要的转换条件，自动将各界址点的平面坐标换算成大地坐标。

**(2) 宗海面积的计算方法：**

本次宗海面积计算采用坐标解析法进行面积计算，即利用已有的各点平面坐标计算面积。借助于 Arcgis10.8 的软件计算功能直接求得用海面积。

**(3) 宗海面积的计算结果：**

根据《海籍调查规范》及本项目用海的实际用海类型，界定本项目用海为 1 宗海，宗海面积共为 440.2857ha，用海方式为“开放式用海”中的“开放式养殖”用海。

项目海域使用宗海位置见图 6.5.3-1，宗海界址图及界址点见图 6.5.3-2，各用海单元立体空间范围示意图见图 6.5.3-3~图 6.5.3-4。

图 6.5.3-1 本项目宗海位置图

图 6.5.3-2 本项目宗海界址图

图 6.5.3-3 网箱养殖区立体空间范围示意图

图 6.5.3-4 浮筏养殖区立体空间范围示意图

## 6.6 立体设权合理性分析

### 6.6.1 立体设权范围

依据自然资源部《自然资源部关于探索推进海域立体分层设权工作的通知》《海域立体分层设权宗海范围界定指南》（试行）以及广东省自然资源厅公布的《广东省自然资源厅关于推进海域使用权立体分层设权的通知》《广东省海域使用权立体分层设权宗海范围界定及宗海图编绘技术规范》（试行）等文件，对陆丰市碣石湾海域碣石片区2号海洋产业园进行立体设权，项目拟申请水体、水面空间层，养殖区海域使用空间层为平均海平面至网箱养殖设备底高程-5.0m（1985国家高程基准）。

养殖区界址点三维坐标表如表 6.6.1-1。

表 6.6.1-1 养殖区界址点三维坐标表

界址点编号	北纬	东经	立体空间确权层 (1985 高程)	单元
1			水体、水面 (平均海平面至 网箱养殖设备底 高程-5.0m)	养殖区
2				
3				
4				
5				

### 6.6.2 立体设权可行性分析

#### 1、海域管理政策的可行性分析

《中华人民共和国海域使用管理法》所称海域，是指中华人民共和国内水、领海的水面、水体、海床和底土。根据《海籍调查规范》（HY/T124-2009）5.2.5 宗海垂向范围界定，“遇特殊需要时，应根据项目用海占用水面、水体、海床和底土的实际情况，界定宗海的垂向使用范围”。《自然资源部关于探索推进海域立体分层设权工作的通知》（自然资规〔2023〕8号）提出“海域是包括水面、水体、海床和底土在内的立体空间。对排他性使用海域特定立体空间的用海活动，同一海域其他立体空间范围仍可继续排他使用的，可仅对其使用的相应海域立体空间设置海域使用权。在不影响国防安全、海上交通安全、工程安全及防灾减灾等前提下，鼓励对跨海桥梁、养殖、温（冷）排水、海底电缆管道、海底隧道等用海进行立体分层设权，生产经营活动存在冲突的除外。其他用海活动经严格论证具备立体分层设权条件的，也可进行立体分层设权。”根据《广东省自然资源厅关于推进海域使用权立体分层设权的通知》（粤自然资规字〔2023〕5号），完全改变海域自然属性的填海，排他性较强或具有安全生产需要的海砂开采、油气开采等海底矿产资源开发活动以及军事用海等特殊用海，不予立体设权。

本项目为海水养殖项目，项目用海主要为养殖区，用海不涉及填海、海砂开采、油气开采等海底矿产资源开发活动以及军事用海等特殊用海，本项目用海范围内无已确权海域，按照《自然资源部关于探索推进海域立体分层设权工作的通知》（自然资规〔2023〕8号），其他用海活动经严格论证具备立体分层设权条件的，也可进行立体分层设权。

立体空间设权根据养殖区布置空间范围确定，养殖区立体空间确权范围从平均海平面至网箱养殖设备底高程-5.0m（1985国家高程基准）作为用海空间层。

## 2、利益相关者可协调

根据《自然资源部关于探索推进海域立体分层设权工作的通知》（自然资规〔2023〕8号），在已设定海域使用权的海域进行立体分层设权，应与原海域使用权人协商一致达成协议后按程序办理用海手续，确保新设海域使用权与原海域使用权不存在权属冲突。

本项目用海范围内无已设定海域使用权的海域，不存在权属冲突。

## 3、立体空间布置的合理性

根据《中华人民共和国海域使用管理法》，海域是指“中华人民共和国内水、领海的水面、水体、海床和底土”，明确海域是立体的空间资源且包含4个层次。从海域空间资源上看，每个层面的海域资源都有其特定的开发利用价值，本项目采用平面界址“四至”坐标和竖向分层的海籍信息表达方式，其中，宗海竖向边界采用“水面”“水体”“海床”“底土”定性表述及1985高程范围定量表述结合，高程范围根据设计标高确定，能够满足项目所需的海域空间承载范围。

### 6.6.3 立体设权必要性

根据《广东省自然资源厅关于推进海域使用权立体分层设权的通知》（粤自然资规字〔2023〕5号），“用海项目需排他性使用海域的特定层空间（水面、水体、海床或底土），且不妨碍其他层空间继续使用的，原则上仅对其使用的相应层空间设置海域使用权。可实施立体分层设权管理的用海活动包括但不限于：主要使用水面（含上覆空间）的跨海桥梁、桩基式海上光伏等用海；主要使用水体的温（冷）排水、污水达标排放等用海；主要使用海床的底播养殖等用海；主要使用底土的海底电缆管道、海底隧道等用海。”

本项目养殖区用海空间层包括水体、水面，通过立体设权后，所在用海范围的底土、海床还能进一步利用，从集约、节约用海原则，其采用立体分层设权是必要且合理的。

综合以上分析，本项目采取立体设权方式用海，具有必要性。

## 6.7 项目用海期限合理性分析

本项目深水网箱养殖和吊养养殖属于开放式养殖，根据《国土空间调查、规划、用途管制用地用海分类指南》中用海分类，本项目涉及的用海类型为“渔业用海”中的“增养殖用海”；根据《海域使用分类》（HY/T123-2009）中的相关规定，本项目涉及用海类型为“渔业用海”中的“开放式养殖用海”；用海方式为开放式（一级方式）中的开放式养殖（二级方式）。

根据《中华人民共和国海域使用管理法》的规定：“海域使用权最高期限，按照下列用途确定：（1）养殖用海十五年；（2）拆船用海二十年；（3）旅游、娱乐用海二十五年；（4）盐业、矿业用海三十年；（5）公益事业用海四十年；（6）港口、修造船厂等建设工程用海五十年。

根据《中华人民共和国海域使用管理法》第四章第二十五条规定：养殖用海，海域使用权最高期限为 15 年，本报告推荐项目申请用海年限为 15 年。

若申请用海年限期满之后，本项目用海需求和规模没有发生改变，需要继续用海，可根据《中华人民共和国海域使用管理法》第四章第二十六条规定：“海域使用权期限届满，海域使用权人需要继续使用海域的，应当至迟于期限届满前二个月向原批准用海的人民政府申请续期；除根据公共利益或国家安全需要收回海域使用权的外，原批准用海的人民政府应当批准续期；准予续期的，海域使用权人应当依法缴纳续期的海域使用金”。

因此，本项目拟申请用海期限合理。

## 7 生态用海对策措施

### 7.1 生态用海对策

本项目用海类型为渔业用海，用海方式为开放式养殖用海，项目不涉及围填海，对海洋生态环境的影响很小，对水文动力环境的影响很小，项目不占用岸线，用海方式对海岸线的属性及其功能基本无影响，项目用海主要的生态问题包括：施工期间产生的污染物包括施工过程中产生的悬浮泥沙、施工队伍的生活污水以及施工船舶的含油污水等会对周边海域产生影响；项目运营期网箱养殖投放的饵料和排泄物可能会引起海水富营养化等问题。

为贯彻落实中共中央、国务院《关于加快推进生态文明建设的意见》和《关于印发〈生态文明体制改革总体方案〉的通知》等要求，本节根据项目用海设计、施工和运营等不同阶段，针对项目用海主要资源生态问题，坚持保护有限的原则，提出生态保护对策，最大程度降低对资源生态的影响。

#### 7.1.1 项目总体设计原则

(1) 本项目遵循“三不”原则进行开发

“不破坏周边环境、不影响周边渔民生产作业、不影响邻昌礁岛屿开发”，在发展渔业经济的同时有效保护当地的海洋生态环境，并通过“在开发中保护和在保护中开发”，恢复当地海域的海洋生物多样性，实现开发与保护的协调发展。

(2) 坚持以确保环境生态质量为前提

项目建设发展以确保环境生态质量为前提。一方面，根据海域海水流动性、海水交换率，科学选择投饵方式，严格控制环境养殖容量；同时，通过控制多品种的混合养殖，利用螺类、海参滤食性和杂食性生物清除鱼类深水网箱养殖产生的污染物，改良养殖环境。

项目养殖区合理布局，构建合理的养殖区内部生态体系，实现“绿水青山就是金山银山”的科学发展理念，促进水产养殖与生态环境保护协调发展。

(3) 坚持养殖与旅游的协调发展

本项目通过发展深水网箱养殖，实现养殖和旅游的协调发展。一方面，立体化的人工养殖既可提供丰富的海洋养殖产品，也优化养殖环境，可为旅游提供良好的景观；另一方面，通过养殖项目的建设，为当地海域海洋生物多样性恢复提供了丰富的饵料和良好的空间，将显著增加当地自然海域海洋生物的种类和数量，为发展海上观光垂钓休闲渔业奠定了良好基础。

#### (4) 坚持养殖总量控制、合理布局

本项目建设本着科学规划、高标准建设的原则，通过计算养殖容量严格控制投饵性养殖项目的建设规模，并且，通过多种养殖模式以及引入滤食性和杂食性养殖品种，进一步降低投饵性养殖项目对环境造成的压力，保障养殖活动的可持续发展。

#### (5) 坚持科学性和示范性相结合

本项目通过不同养殖模式与养殖品种的结合，在通过发展养殖生产和开展休闲渔业活动以获得良好的经济效益的同时，有效保障当地海域的海洋生态环境和促进当地海域自然资源的恢复和保护，努力将项目建成开发与保护协调发展的典范，对推动新型渔业经济的转型和渔业结构的调整发挥引领与示范作用。

### 7.1.2 施工期生态保护措施

(1) 在施工期间，严格遵守《船舶海上安全航行规则》，设置警示标志，并避免在大风浪天气条件下施工，及时关注气象预警预报信息，提前做好防范措施，确保施工安全。

(2) 加强施工期污水的环境管理和监督，严禁施工期生活污水、生产废水入海。严禁将网箱建造等建材堆放在水体附近。施工结束后固体废弃物严禁倾倒或抛入水体，应由施工单位负责及时清运至指定地点或按照有关规定处理。

(3) 对作业船舶进行维修保养，避免油料泄漏，选择低噪声、低振动的机械设备和船舶，尽量采用低噪声机械，对超过国家标准的机械应禁止其入场施工，施工过程中经常对设备进行维修保养。

(4) 避开3~6月份的鱼类产卵期进行施工，减小对鱼卵、仔稚鱼的损害。

(5) 在建设前需向海事部门申请办理水上水下施工许可，在施工及运营过程中渔船应加强安全管理，服从海事部门的管理，加强瞭望，提前避让周边船只，避免发生渔船碰撞事故等。

(6) 用海单位应加强与相关管理部门的协调，加强渔船航行安全管理，施工期间严格按照《船舶海上安全航行规则》等的要求航行，正确使用灯号、声号，谨慎行驶，文明行船；划定施工海域，在施工海域外围设置相应的警示标志，以防渔船误入施工区，同时建议施工船舶不随意进出施工范围。

### 7.1.3 运营期生态保护措施

(1) 运营期，项目管护船舶含油污水应按《沿海海域船舶排污设备铅封管理规定》（交海发〔2007〕165号）执行，应集中收集后，由专门的油污接收处理公司接收船接收

或上岸处理，禁止船舶含油污水排入工程附近海域，含油污水不排放入海，不会对海洋环境产生影响。

(2) 需要加强对养殖用海方的宣传，提高其海洋环境保护意识，将作业期间产生的生活污水收集起来，带回海岛（大陆）上，依托海岛（大陆）污水处理设施进行统一处理，达标排放。

(3) 在严格控制网箱养殖密度、合理控制养殖结构的前提下，严格控制投喂饵料、养殖密度，减少有机质的输入，在专业技术人员指导下正确使用鱼药等措施，可避免对周围水体环境造成污染。

(4) 一旦养殖企业或个人确权并开始养殖，建议在养殖区四角处按照国家相关规定设置警示灯，防止渔船进入养殖区与养殖设施发生碰撞。

(5) 用海申请单位应按照规定保证区域之间预留通道的通畅，充分考虑渔船通行需求，保障渔船通行安全、顺畅。

(6) 养殖单位应根据养殖品种科学规划养殖周期，建议每年实行 1~3 个月的休养期，以减少养殖污染物排放，有利于养殖区水体环境自净，减小对周边海域水质的影响，积极加强区域的水质质量监视监测，委托第三方监测机构对用海区附近海域的水质进行监测。

(7) 在养殖过程中，养殖单位应采取措施收集、清运和处理生活垃圾，定期监测网箱附近水质和沉积物的特征污染物，根据监测结果调整防控对策。

(8) 在养殖过程中，保持养殖水域的良好环境。如使用防污网衣，勤洗网、换网，以减少网衣附着生物的危害，保持网箱为水流畅通良好的环境。生活污水、生活垃圾及时收集、清运，禁止排海。

(9) 尽量减少网箱网衣更换、清洗产生的废水和固废对水环境的影响，可考虑在网箱换网时将污损网衣移至养殖平台等地进行清洗、暴晒、雨淋或淡水浸泡等，最后通过人工敲打、人工+水枪清洗等方法来清除渔网上的污损生物，将经过清洁后完整的网衣再挂上网箱。就地进行清洗和更换网衣时，建议使用网衣清洗机器人，同时配备吸水泵，将清洗产生的部分废水吸至作业船只，运上岸后处理。

(10) 养殖户应加强对养殖区水质和赤潮生物的监测工作，及时有效地开展养殖区赤潮灾害预防、控制和治理。监测部门要深入开展养殖区赤潮灾害监测，及时发布赤潮信息，以多样的信息专递方式，将赤潮监测信息发给养殖户，做好赤潮防范，减少损失。一旦在项目养殖期间发生赤潮，养殖单位应在赤潮爆发初期将养殖鱼类捕捞，避免因赤潮爆发造成鱼类窒息死亡。并抽样对鱼类生物体质量进行检测，如发现生物体质量不符合食用标准，

应将鱼类销毁，避免流向市场，造成食物毒素在人体内累积，影响人民群众生命安全。如生物体质量符合食用标准，查看鱼体是否符合市售标准，如不符合，则联系养殖塘暂放，待赤潮过后再次投放；如符合售卖标准，则向市场卖出。赤潮藻类在腐烂后会有毒素，将持续一段时间影响赤潮爆发海域，这期间如果有渔获，则基本不能食用，应妥善销毁，避免流入市场。

(11)在养殖区周边精心设置一系列具有显著警示作用的区域标识，例如醒目的浮标、闪烁的标灯等，旨在有效提醒过往船只高度注意航路安全，从而确保在项目运营期间能够最大限度地避免海上意外事故的发生，保障人员和财产的安全。通过布设安全措施，进一步强化海域管理的规范性和科学性，确保养殖区的正常运作和周边海域的航行秩序。

#### (12) 养殖设施偏离防范措施

##### 1) 防风

根据福建等地的经验，整个吊养系统可抗 8 级台风，正常收获都是在每年台风来之前完成。养殖作业期间应尽量选择避开台风季节，若台风季节进行放苗和采捕应做好各项防台、抗台预案和安全措施，以减轻灾害带来的损失。由于该区域受海洋自然灾害影响的风险较大，每年 6-9 月份为台风季节、台风、风暴潮、大浪对养殖区都可能带来很大的威胁和危害。在台风季节吊养结构周边需要连接重锚，防止因为出现强台风、强风暴潮的时候出现打入海底的木桩力度不够而导致跑锚。

建设单位需做好安全检查工作。经常检查木桩、缆、浮漂质量，如发现网绳缠绕、脱落、位移等异常现象，要及时更换或疏解。养殖期间应注意天气的变化，强风来临前，应注意浮架的浮力不要过大，加强检查及时做好养殖设施检修、加固。可采取减漂、压石等办法对吊笼浮筏进行防护。强风强流过后，要及时检查抢修，扶植被埋没的固着器材，修整受损设施，检查养殖设施偏离情况和是否存在跑锚问题，并进行修正。

##### 2) 防沉

定期巡查海区，随着牡蛎的生长，应适时增加浮漂，防止因网笼过于沉重，造成设施下沉及偏移。

## 7.2 生态跟踪监测

本项目为陆丰市碣石湾海域碣石片区 2 号海洋产业园项目，养殖内容包括网箱养殖和浮筏养殖，养殖规模适中，且施工时间较短，对周边海洋环境的影响较小，因此，本项目生态跟踪监测主要针对运营期水质、沉积物、生态情况进行监测，如有特殊情况可以加强监测频次，以便及时了解和掌握规划养殖区营运过程中主要污染源、污染物的排放状况，

跟踪了解项目所在海域规划区的环境质量变化情况,根据跟踪监测所获取的详实数据和具体结果,进一步制定并采取相应的环境保护和修复措施,确保海域生态环境的可持续发展。具体的监测方法如下:

(1) 监测站位布设

施工期活动过程中的环境监测共设 5 个站位。分别位于养殖区内和养殖区周边海域,本项目环境监测站位布设见表 7.2-1, 站位布设位置见图 7.2-1。

表 7.2-1a 水质、生态、沉积物监测站位坐标

站位	经度	纬度	监测内容
1			水质、生态、沉积物
2			水质、生态、沉积物
3			水质
4			水质、生态、沉积物
5			水质

表 7.2-1b 水文监测站位坐标

站位	经度	纬度	监测内容
1			潮流
2			潮流

图 7.2-1a 水质、生态、沉积物监测站点图

图 7.2-1b 水文监测站点图

(2) 监测项目

水文：潮流（流向、流速）；

水质：pH、DO、COD、SS、石油类、Cu、Pb、Zn、Cd、Hg、无机氮、活性磷酸盐、粪大肠菌群等 13 项；

沉积物：石油类、有机碳、Cu、Pb、Zn、Cd、Hg 等 7 项；

生物体质量：汞、砷、铜、铅、锌、镉、铬、石油烃等 8 项；

生态：叶绿素 *a* 及初级生产力、浮游植物、浮游动物、底栖生物、鱼卵仔稚鱼。

(3) 监测频率

针对营运期可能造成的环境污染以及监控养殖区赤潮、缺氧等灾害，需加强对养殖范围内的水质环境监测。前三年每年对项目所在海域进行调查，每年采样一次；三年后可以根据实际情况调整。

(4) 完成单位

建设单位以有偿服务的方式，委托有资质的监测单位实施监测计划。数据分析测试与质量保证应满足下列标准的要求：

——GB 173782~2007 海洋监测规范；

——GB 127637~2007 海洋调查规范。

## 7.3 生态保护修复措施

### (1) 生态修复重点

根据《海域使用论证技术导则》（GBT42361-2023），用海项目可选择海岸线、滨海湿地、海洋生物资源、水文动力和冲淤环境、海岛生态系统等进行生态保护修复。结合项目建设对海洋生态资源造成损失的较小，对海洋水动力及冲淤环境影响较小、不涉及无居民海岛利用问题，确定本项目的修复重点为海洋生物资源恢复。

### (2) 生态修复措施

生态保护修复遵循“损害什么，修复什么”的基本准则，本项目生态保护修复的重点是海洋生物资源，具体做法是通过开展增殖放流来弥补项目周边海域生物资源的损失。

根据前面章节对项目用海的环境、资源生态影响预测及分析结果，本项目施工会造成底栖生物损失 94 kg。鉴于本项目为生态养殖项目，项目本身有利于海域生物资源的恢复，对当地经济发展，渔民增收具有促进作用，可不开展生物资源补偿。

## 8 结论

### 8.1 项目用海基本情况

项目养殖区位于广东省陆丰市碣石湾近岸海域，本工程为陆丰市碣石湾海域碣石片区2号海洋产业园项目，养殖区总面积440.2857ha，根据养殖功能分区，项目养殖区域划分为三部分：其中，养殖作业区1面积约245ha，养殖作业区2面积约98ha，均用于开展贝类浮筏吊养；养殖作业区3面积约97ha，为网箱养殖区，主要布置重力式深水网箱。主要进行网箱养殖和吊养养殖。浮筏吊养主要养殖品种有太平洋牡蛎及栉孔扇贝，网箱养殖主要养殖品种有石斑鱼、金鲳鱼、褐蓝子鱼。

本项目海域使用类型为“渔业用海”（一级类）中的“开放式养殖用海”（二级类），用海方式为“开放式”（一级方式）用海中的“开放式养殖”（二级方式）用海，用途为开放式吊笼养殖，项目申请用海总面积440.2857ha，申请用海期限为15年。本项目不占用自然岸线和海岛保有岸线。

根据《广东省海域使用权立体分层设权宗海范围界定及宗海图编绘技术规范（试行）》相关要求，对本项目用海进行立体确权，立体空间设权根据结构空间范围确定，养殖区立体空间确权范围从平均海平面至网箱设备底高程-5.0m（1985国家高程基准）作为用海空间层。

### 8.2 项目用海必要性讨论

项目的论证内容及性质决定了其用海的必要性，项目位于汕尾市碣石湾东南侧海域，海水养殖生产需要占用一定的海域空间资源，对水深、水质有一定的要求，需要海水流动性好、自净能力较强、较为开阔的海域，不可避免的占用海域，因此，本项目用海是必然的。

### 8.3 项目用海资源环境影响分析结论

本项目拟开展开放式养殖，养殖方式为重力式网箱养殖和贝类吊养养殖，海面网箱结构和吊养养殖均为透水性，基本不会对海域水流形成阻断，不改变海域的自然属性，对附近海域的水动力和输沙特征的影响很小。深水网箱固定施工作业和贝类吊养作业产生的悬浮泥沙对周边海域沉积物环境、用海生态环境和水质环境造成影响的较小，施工作业结束后悬沙影响会短时间内消失。本项目为鱼类网箱养殖和贝类吊养养殖，贝类养殖不需要投

放饲料,以水生微生物和鱼类排泄物为饵料,可以对海区的自然环境起到净化水质的作用,网箱养殖严格控制养殖规模、养殖密度,科学合理投放饵料,并做好养殖期间水质环境监测,项目运营期间对水质环境影响很小。本项目建设占用海底造成底栖生物损失 94kg,生物损失量较小,可不开展生态保护修复。

项目施工期间和营运期间主要采用小型船舶,其产生污水量较少,且均妥善处理船舶油污废水、生活污水和固体废物,严禁排海,基本不会对项目海域水环境质量和沉积物环境质量造成明显不良影响。

此外,本项目所在海域受风暴潮、波浪、热带气旋等灾害影响,加强防范措施可以使此类风险的损失度降到最低;建设单位在施工期和运营期应加强安全监控和管理,严格按照操作规程进行操作作业,防止安全事故的发生;同时,制定详细的事故防范与应急措施,配备相应的设备,将事故造成的危害降至最低。

综上,项目用海对资源环境影响不大。

## 8.4 海域开发利用协调分析结论

根据本报告表海域使用现状的分析可知,项目建设工程量小,工艺简单,本项目的建设及运营对周边海域开发利用活动影响较小。通过对工程区附近用海现状的调查和 4.2 节项目用海对周边海洋开发活动的影响情况,按照利益相关者界定原则,本项目利益相关者为 SW24-12 采砂区块责任人,协调责任部门为海事部门和航道管理门。建设单位需要对施工活动范围进行控制和规范,并设置相应的施工警示标志,同时在相关主管部门的监管和协调下,用海活动可相协调,不存在用海功能冲突。

本项目所在地不属于军事用海区,与军事用海无冲突,对国防建设和国防安全无影响,不损害国家权益。

## 8.5 项目用海与国土空间规划的符合性分析结论

本项目建设符合国家产业政策,符合《广东省国土空间规划(2021-2035年)》《广东省国土空间生态修复规划(2021-2035年)》《广东省海岸带及海洋空间规划(2021-2035年)》《汕尾市国土空间总体规划(2021-2035年)》《陆丰市国土空间总体规划(2021-2035年)》《广东省国民经济和社会发展第十五个五年规划纲要》《汕尾市国民经济和社会发展第十五个五年规划纲要》《广东省养殖水域滩涂规划(2018-2030年)》《汕尾市养殖水域滩涂规划(2018-2030年)》《陆丰市养殖水域滩涂规划(2018-2030年)》等省、市相关规划文件的要求相符。项目建设不占用海洋生态红线,对海洋生态红线无影响,与

周边的主导海洋功能也不产生排它性冲突。

## 8.6 项目用海合理性分析结论

本项目用海选址区位和社会条件能满足项目建设和运营的要求。用海选址的水深、底质、水流和水质等自然环境和生态环境满足重力式网箱养殖、吊养养殖的要求。项目用海选址与周边用海活动没有功能冲突，与周边用海活动可协调，在确保安全施工和正常运营的前提下，本工程对周边海域环境的影响较小，不会对区域生态环境产生大的影响。因此项目选址与海域的自然区位条件、社会条件、资源及生态环境和相关规划的符合性以及和周边用海活动适宜。因此，本项目的选址是合理的。

本项目的平面布置根据海洋工程地质条件、自然资源环境条件、海洋工程设施、投入产出效益等进行综合分析论证确定，项目的布置经过严格论证，有效利用所在海域等资源，实现海洋功能的合理利用，未盲目扩大规模多占用海域，符合集约、节约的用海原则。项目养殖对水文动力环境的影响很小，不会对所在海域的输沙特征、泥沙运移规律和冲淤行为造成改变，不会造成岸滩的冲淤变化。平面布置对生态和环境的保护主要体现于外轮廓上，本项目海面上的重力式网箱、吊养养殖等设施均为透水性，可让海域水体的保持流通性，在合理养殖密度和投喂量的养殖方式下，本项目正常运营期污染物产生量很少，项目对资源环境基本无影响，体现了保护海洋生态环境的原则。因此，本项目的平面布置是合理的。

用海方式为开放式用海（一级方式）中开放式养殖用海（二级方式）。用海方式基本维护了海域的基本功能，最大程度地减少对水文动力环境、冲淤环境的影响，有利于保持自然岸线和海洋自然属性，能够通过生态恢复的方式，保持区域海洋生态的平衡。因此，本项目的用海方式是合理的。

项目用海范围平面设计以满足项目建设规模、充分利用海域资源以及保证养殖区的运营需要为原则、并依据《海籍调查规范》等要求进行的，是合理的。本项目拟申请的用海范围是在工程设计的基础上，兼顾周边海域开发活动现状，因此，项目用海面积是合理的。

本项目养殖区用海空间层包括水体、水面，通过立体设权后，所在用海范围的底土、海床还能进一步利用，从集约、节约用海原则，其采用立体分层设权是必要且合理的。

根据《中华人民共和国海域使用管理法》第二十五条规定：养殖用海，海域使用权最高期限为十五年，由此确定本项目网箱养殖申请用海年限为 15 年。申请期限合理。

## 8.7 项目用海可行性结论

根据本报告前述章节的分析和论证结果可知，本项目用海是必要的，用海对周边资源环境的影响是可以接受的，与毗邻其他项目具有较好的协调性，符合海洋功能区划及相关规划，项目用海选址、用海方式和平面布置、用海面积合理。在项目建设单位切实执行国家有关法律法规，切实落实生态用海对策措施的前提下，从海域使用角度考虑，本项目的海域使用是可行的。

## 资料来源说明

### 引用资料

[1]项目工程资料引自《陆丰市碣石湾海域碣石片区2号海洋产业园工程可行性研究报告（报批稿）》，中海（广州）工程勘察设计有限公司，2026年1月；

[2]项目工程资料引自《陆丰市碣石湾海域碣石片区2号海洋产业园初步设计（报批稿）》，中海（广州）工程勘察设计有限公司，2026年4月；

[3]汕尾市经济概况资料引自《2025年汕尾市国民经济和社会发展统计公报》（[https://www.shanwei.gov.cn/shanwei/zwgk/jcxx/tjsj/tjgb/content/post\\_1143911.html](https://www.shanwei.gov.cn/shanwei/zwgk/jcxx/tjsj/tjgb/content/post_1143911.html)），汕尾市人民政府，2026年2月4日；

[4]陆丰市经济概况资料引自《2024年陆丰市国民经济和社会发展统计公报》（[http://www.lufengshi.gov.cn/swlufeng/zwgk/tjsj/content/post\\_1155180.html](http://www.lufengshi.gov.cn/swlufeng/zwgk/tjsj/content/post_1155180.html)），陆丰市人民政府，2025年6月10日；

[5]李发明,蔡一枝,赵晨辉等.汕尾近岸海域营养盐的时空分布及潜在富营养化评价[J].海洋环境科学,2021,40(04);

### 现状调查资料

[1]项目水深测量资料，广东省岩土工程勘察院有限公司，2026年1月；

[2]海洋水文动力调查资料，广东创蓝海洋科技有限公司，2023年1月7日14:00至2023年1月8日15:00；

[3]海洋水质、沉积物、生物质量、生态现状资料，汕尾市润邦检测技术有限公司，2025年11月4日-11月21日。

