

汕尾市城市绿线管理图则（2017-2020）

汕尾市住房和城乡建设局
广州市彩风环境景观设计有限公司
2020.09

项目名称：汕尾市城市绿线管理图则（2017-2020）

文本名称：汕尾市城市绿线管理图则（2017-2020）

委托方（甲方）：汕尾市住房和城乡建设局

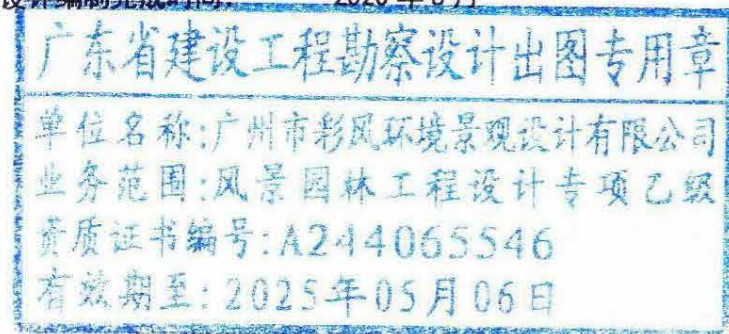
承担方（乙方）：广州市彩风环境景观设计有限公司

工程设计证书等级：

风景园林工程设计专项 乙级 设计证编号：A244065546

设计成果专用章：

设计编制完成时间：2020年8月



主编单位：广州市彩风环境景观设计有限公司

技术审定：陈坚 一级注册建筑师 博士 审定项目成果

技术审核：朱念慈 高级风景园林工程师 本科 审核项目成果

项目负责人：高艳婷 城市规划助理工程师 本科

项目组成员：朱仕亮 风景园林工程师 本科

周梓然 城市规划助理工程师 本科

刘宇 城市规划助理工程师 本科

吕晶晶 城市规划助理工程师 本科

陆艺欣 城市规划助理工程师 研究生



企业名称：广州市彩风环境景观设计有限公司

统一社会信用代码：91440105729920549T

法定代表人：曾文庆

注册地址：广州市天河区华明路13号2503房（仅限办公用途）

有效期至：至2025年05月06日

资质等级：风景园林工程设计专项乙级



先关注广东省住房和城乡建设厅微信公众号，进入“粤建办事”扫码查验

发证机关：广东省住房和城乡建设厅

发证日期：2020年05月06日

目 录

第一部分 图则说明

第二部分 图 则

图则说明

第一条 为加强城市生态环境建设，创造良好的人居环境，建设园林城市，有效地保护和建设城市绿化，指导绿化建设项目的安排，根据《中华人民共和国城乡规划法（2019年修订）》、《城市绿线管理办法》、《汕尾市城市总体规划（2011-2020）》、《汕尾市城市绿地系统规划修编（2017-2020）》、《城市绿地分类标准 CJJT85-2017》、《汕尾市城市绿线管理办法》、《城市绿线划定技术规范（GBT51163-2016）》和国家、省、市相关法律法规及技术标准，结合汕尾市的实际情况，编制本图则。

第二条 本规划范围：以汕尾市辖区行政界线范围，全境水陆域面积共计为5271平方公里为控制的规划范围；以2020年在中心城区内的城市建设用地区域为基本规划范围，总面积为66.5平方公里。

第三条 规划期限

本次规划按照《汕尾市城市绿地系统规划修编（2017-2020）》作为参考，规划期限为2017-2020年。

第四条 绿线，是指城市各类绿地范围的控制线。

城市绿地按照住房和城乡建设部《城市绿地分类标准》（CJJ/T85-2017）分类。

本规划共划定绿线110处，总面积6303.91公顷。

其中：公园绿地绿线71处，面积约为846.92公顷。

防护绿地绿线25处，面积为286.63公顷。

广场用地绿线11处，面积约为16.68公顷。

区域绿地绿线3处，面积约为5153.68公顷。

本规划规定绿线，包括以下几个部分：

- (1) 已建成和规划建设的大型城市绿地的绿线；
- (2) 为保护城市生态和自然山水形态，划定保留、不得挖掘的山体的绿线；
- (3) 需纳入控制的已建成和规划建设的社区型绿地的绿线。

第五条 公园绿地绿线

公园绿地是向公众开放，以游憩为主要功能，兼具生态、景观、文教和应急避险等功能，有一定游憩和服务设施的绿地。公园绿地（G1）类型划分为综合公园（G11）、社区公园（G12）、专类公园（G13）、游园（G14）。规划公园绿地绿线控制对以上四种类型公园绿线进行控制。

规划划定公园绿地绿线71个，面积约846.92公顷。包括综合公园22个，面积共约481.28公顷；社区公园11个，面积共约95.15公顷；专类公园3个，面积共约89.19公顷；游园35个，面积共约181.3公顷。

公园绿地绿线统计表

大类	中类	总数（个）	面积（公顷）
公园绿地 (G1)	综合公园（G11）	22	481.28
	社区公园（G12）	11	95.15
	专类公园（G13）	3	89.19
	游园（G14）	35	181.3
	合计	71	846.92

公园绿地的布局充分考虑合理的服务半径，力求做到大、中、小型均匀分布，做到“300米见绿，500米见园”。

公园绿地建设用地指标，应符合国家行业标准的规定。新建公园的绿地率不低于70%。

第六条 防护绿地

用地独立，具有卫生、隔离、安全、生态防护功能，游人不宜进入的绿地主要包括卫生隔离防护绿地、道路及铁路防护绿地、高压走廊防护绿地、公用设施防护绿地等。

防护绿地绿线共25个，面积为286.63公顷。

道路防护绿地绿线：高速划定绿带宽度不小于50米防护林带；在国道、快速路两侧分别划定宽度不小于20米的防护林带；

卫生隔离带绿线：工业企业与居住区间营造卫生防护林带，一般划定宽度30米以上；污水处理厂周围设置20-30米宽的卫生隔离绿带；变电所周围控制50米防护绿带。

第七条 广场用地

规划划定广场用地绿线共11个，面积为16.68公顷。广场用地以游憩、纪念、集会和避险等功能为主的城市公共活动场地。绿化占地比例宜大于或等于35%；绿化占地比例大于或等于65%的广场用地计入公园绿地。

第八条 附属绿地绿线

附属绿地包括主要包括居住附属绿地绿线、单位附属绿地绿线、道路附属绿地绿线三大类。

本次划定的附属绿地分布于规划区范围内多个地块。对附属绿地实行定性控制和定量控制、部分附属绿地定位控制。

居住附属绿地绿线：新建居住区绿地率应不低于35%，老城区改造不低于25%。

道路附属绿地绿线：建成区干道绿化带总面积不少于道路总用地面积的25%，新建道路红线宽度大于50米的，道路绿地率不小于30%；红线宽度在40-50米的，道路绿地率不小于25%；红线宽度小于40米的，道路绿地率不小于20%。

第九条 区域绿地

位于城市建设用地之外，具有城乡生态环境及自然资源和文化资源保护、游憩健身、安全防护隔离、物种保护、园林苗木生产等功能的绿地。其类型划分为风景游憩绿地（EG1）、生态保育绿地（EG2）、区域设施防护绿地（EG3）、生产绿地（EG4）。

规划划定区域绿地绿线共3个，面积共约为5153.68公顷。包括生态保育绿地2个，面积共约5133.4公顷；区域设施防护绿地1个，面积共约20.28公顷。

公园绿地绿线统计表

大类	中类	数量(个)	面积(公顷)
区域绿地 (EG)	风景游憩绿地(EG1)	0	—
	生态保育绿地(EG2)	2	5133.4
	区域设施防护绿地(EG3)	1	20.28
	生产绿地(EG4)	0	—
	合计	3	5153.68

第十条 汕尾城市各组团绿线

汕尾市城市规划建设区共划分成为五个组团，分别是主城区组团、马官组团、红草组团、捷胜组团、红海湾组团。汕尾城市组团绿地绿线统计表

序号	城市组团	绿地数量/处	面积/h m ²
1	主城区组团	64	747.84
2	马官组团	2	24.53
3	红草组团	17	187.14
4	捷胜组团	4	17.49
5	红海湾组团	21	193.51
6	其他(两大自然保护区)	2	5133.40
合计		110	6303.91

第十一条 绿地编码

绿地编码采用四级编码方式，由“组团编码-城市绿地类型-地块编码-序号”组成。

组团编码：采用两位因为大写英文字母表示，汕尾市分为五个组团，分

别是主城区组团(ZC)、马官组团(MG)、红草组团(HC)、捷胜组团(JS)、红海湾组团(HH)。

城市绿地类型：采用大写英文字母和数字组成，代表的是各用地的城市绿地类型，其中公园绿地(G1)、区域绿地(EG)划分到中类，其余防护绿地(G2)广场用地(G3)、附属绿地(XG)三类划分到大类。

公园绿地(G1)中类分别为综合公园(G11)、社区公园(G12)、专类公园(G13)、游园(G14)。

区域绿地(EG)中类分别为风景游憩绿地(EG1)、生态保育绿地(EG2)、区域设施防护绿地(EG3)、生产绿地(EG4)。

第十二条 规划管理控制图则

城市绿线规划总体控制城市绿线划定的系统性和完整性。在绿线总图的基础上，将汕尾市城市规划建成区范围分为24个分区，以“组团编码-序号(-字母编号)”命名，并对各单元地块逐一编码形成图则。

第十三条 汕尾市自然资源局负责根据依法批准的各项规划对本规划补充完善。

第十四条 汕尾市住房和城乡建设局会同汕尾市自然资源局等部门负责绿线规划的实施。

汕尾市住房和城乡建设局负责绿地的专项规划编制和园林绿化及保护工作，并协同汕尾市自然资源局组织、监督、检查本规划的实施。

各建设单位和个人负责其建设项目用地范围内绿地的建设、维护、保护和管理。

第十五条 绿线作为城市规划管理的重要依据，绿线范围内的用地，除必要的配套设施外，不得用于其他的项目建设；在城市建设过程中，未经批准，任何单位和个人不得侵占、变更为其他用途。

第十六条 有关单位和个人认为本规划划定的绿地确有必要增加、取消、变更范围、变更规划要求的，应向组织编制单位市住建部门提出申请并按规定程序报批。属局部调整的，由汕尾市自然资源局审定；属重大调整的，由汕尾市自然资源局提出初审意见，报汕尾市自然资源局委员会审定。

图 则

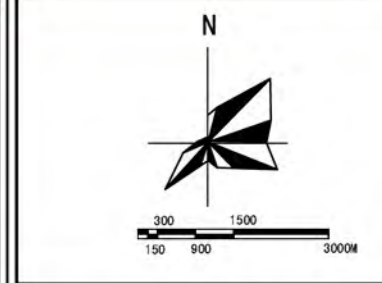
图纸目录：

- | | |
|------------------|---------------|
| 01 规划范围图 | 20 主城区组团绿线—7 |
| 02 汕尾市城市绿地绿线规划图 | 21 主城区组团绿线—8 |
| 03 公园绿地绿线规划图 | 22 主城区组团绿线—9 |
| 04 防护绿地绿线规划图 | 23 主城区组团绿线—10 |
| 05 广场绿地绿线规划图 | 24 主城区组团绿线—11 |
| 06 附属绿地绿线规划图 | 25 马宫组团绿线—1 |
| 07 区域绿地绿线规划图 | 26 红草组团绿线—1 |
| 08 汕尾市各组团索引图 | 27 红草组团绿线—2 |
| 09 管理单元索引图 | 28 红草组团绿线—3 |
| 10 主城区组团绿线规划图 | 29 红草组团绿线—4 |
| 11 主城区及马宫组团绿线规划图 | 30 红草组团绿线—5 |
| 12 红草组团绿线规划图 | 31 捷胜组团绿线—1 |
| 13 捷胜及红海湾组团绿线规划图 | 32 红海湾组团绿线—1 |
| 14 主城区组团绿线—1 | 33 红海湾组团绿线—2 |
| 15 主城区组团绿线—2 | 34 红海湾组团绿线—3 |
| 16 主城区组团绿线—3 | 35 红海湾组团绿线—4 |
| 17 主城区组团绿线—4 | 36 自然保护区绿线—1 |
| 18 主城区组团绿线—5 | 37 自然保护区绿线—2 |
| 19 主城区组团绿线—6 | |

汕尾市城市绿线管理图则（2017-2020）

01 规划范围图





图例

■	公园绿地
■	防护绿地
■	广场用地
■	区域绿地
■	水体
■	山体
	道路
	铁路
	市辖区行政边界
	本规划范围线

汕尾市城市绿线管理图则 (2017-2020)

03 公园绿地绿线规划图

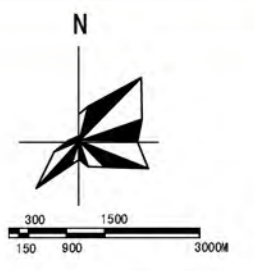


G11综合公园汇总 (22个) 总面积481.28hm²				
城市组团	编号	绿地名称	属性	面积 (hm²)
主城区组团 (16个)	1	红草公园	现状	6.74
	2	金海公园	现状	9.23
	3	沙滩公园	现状	49.95
	4	奎山公园	现状	13.5
	5	玉台山慈云公园	现状	6.64
	6	海山公园	现状	7.99
	7	西山公园	现状	9.58
	8	明珠岛公园	现状	27.87
	9	美仔山公园	现状	15.63
	10	海滨公园(金湖路公园)	现状	11.49
	11	虎洞山公园	现状	37.87
	12	中轴公园	现状	50.96
	13	海山公园(金湖路公园)	现状	29.18
	14	站前公园	现状	29.82
	15	站东公园	现状	4.5
	16	东涌公园	现状	3.4
理性组团 (1个)	17	南门池公园	现状	12.69
红草组团 (4个)	18	田寮西公园	现状	11.79
	19	田寮东公园	现状	13.27
	20	田寮湖公园	现状	104.04
	21	遮浪公园	现状	13.08
红草组团 (1个)	22	红草公园	现状	11.82

G12社区公园汇总 (11个) 总面积95.15hm²				
城市组团	编号	绿地名称	属性	面积 (hm²)
主城区组团 (11个)	1	泰山公园	现状	2.70
	2	主城区公园1	现状	56.29
	3	主城区公园2	现状	2.42
	4	主城区公园3	现状	6.67
	5	主城区公园4	现状	3.32
	6	主城区公园5	现状	3.32
	7	东涌公园	现状	6.99
	8	南涌公园	现状	1.01
	9	大鵬山东公园	现状	4.15
	10	海山带状公园	现状	3.60
	11	深次公园	现状	4.68

G13专类公园汇总 (3个) 总面积89.19hm²				
城市组团	编号	绿地名称	属性	面积 (hm²)
主城区组团 (3个)	1	大鵬山植物园	现状	43.51
	2	坎下城公园	现状	3.28
	3	铜鼎山植物园	现状	42.40

G14带状公园汇总 (35个) 总面积181.3hm²				
城市组团	编号	绿地名称	属性	面积 (hm²)
主城区组团 (14个)	1	白鹤游园	现状	3.15
	2	主城区游园1	现状	0.98
	3	主城区游园2	现状	0.62
	4	主城区游园3	现状	1.48
	5	主城区游园4	现状	3.02
	6	主城区游园5	现状	9.47
	7	主城区游园6	现状	4.01
	8	主城区游园7	现状	1.06
	9	主城区游园8	现状	5.53
	10	主城区游园9	现状	1.24
	11	主城区游园10	现状	2.79
	12	主城区游园11	现状	3.42
	13	主城区游园12	现状	7.25
	14	主城区游园13	现状	1.62
红草组团 (8个)	15	红草组团游园1	现状	0.55
	16	红草组团游园2	现状	1.78
	17	红草组团游园3	现状	2.00
	18	红草组团游园4	现状	1.09
	19	红草组团游园5	现状	1.98
	20	红草组团游园6	现状	1.63
	21	红草组团游园7	现状	0.86
	22	红草组团游园8	现状	2.60
红草组团 (11个)	23	红草组团游园9	现状	4.29
	24	红草组团游园10	现状	1.38
	25	红草组团游园11	现状	5.41
	26	红草组团游园12	现状	1.68
	27	红草组团游园13	现状	8.86
	28	红草组团游园14	现状	12.29
	29	红草组团游园15	现状	8.11
	30	红草组团游园16	现状	2.26
	31	红草组团游园17	现状	38.53
	32	红草组团游园18	现状	9.82
	33	红草组团游园19	现状	5.71
马宫组团 (2个)	34	马宫西公园	现状	24.12
	35	马宫东公园	现状	0.41



图例

- G11综合公园
- G12社区公园
- G13专类公园
- G14带状公园
- G15街旁绿地
- 水体
- 山体
- 道路
- 铁路
- 市辖行政边界
- 本规划范围线



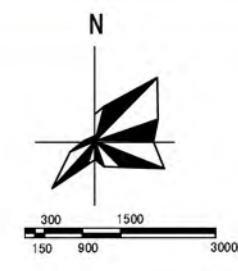
G2防护绿地汇总（25个）总面积286.63hm ²					
城市组团	编号	绿地名称	属性	地理位置	面积（hm ² ）
主城区组团 (14个)	1	主城区组团防护绿地1	规划	西城外环路	4.04
	2	主城区组团防护绿地2	规划	海滨大道	0.25
	3	主城区组团防护绿地3	规划	工业大道	22.66
	4	府前广场防护绿地	现状	汕尾大道	0.22
	5	主城区组团防护绿地6	现状	工业大道	2.5
	6	主城区组团防护绿地7	规划	汕尾大道	8.25
	7	主城区组团防护绿地8	规划	外环快速路	72.41
	8	主城区组团防护绿地9	规划		5.66
	9	主城区组团防护绿地10	规划	广汕铁路	15.18
	10	主城区组团防护绿地11	规划		5.52
	11	主城区组团防护绿地12	规划	兴陆大道	3.16
	12	主城区组团防护绿地13	规划		6.61
	13	横岭山防护绿地	规划		44.27
	14	主城区组团防护绿地14	规划	站前大道	1.41
捷胜组团 (3个)	15	捷胜组团防护绿地1	规划	站前横一路	1.72
	16	捷胜组团防护绿地2	规划		2.19
	17	捷胜组团防护绿地3	规划		0.89
红海湾组团 (5个)	18	红海湾组团防护绿地1	规划		13.51
	19	红海湾组团防护绿地2	规划		12.74
	20	红海湾组团防护绿地3	规划		4.41
	21	红海湾组团防护绿地4	规划		2.14
	22	红海湾组团防护绿地5	规划		1.38
红草组团 (3个)	23	红草组团防护绿地1	规划	海汕路	11.32
	24	红草组团防护绿地2	规划	红草二路	0.4
	25	红草组团防护绿地3	规划	沿河路	43.79

图例

- G2防护绿地
- 水体
- 山体
- 道路
- 铁路
- 市辖行政边界
- 本规划范围线

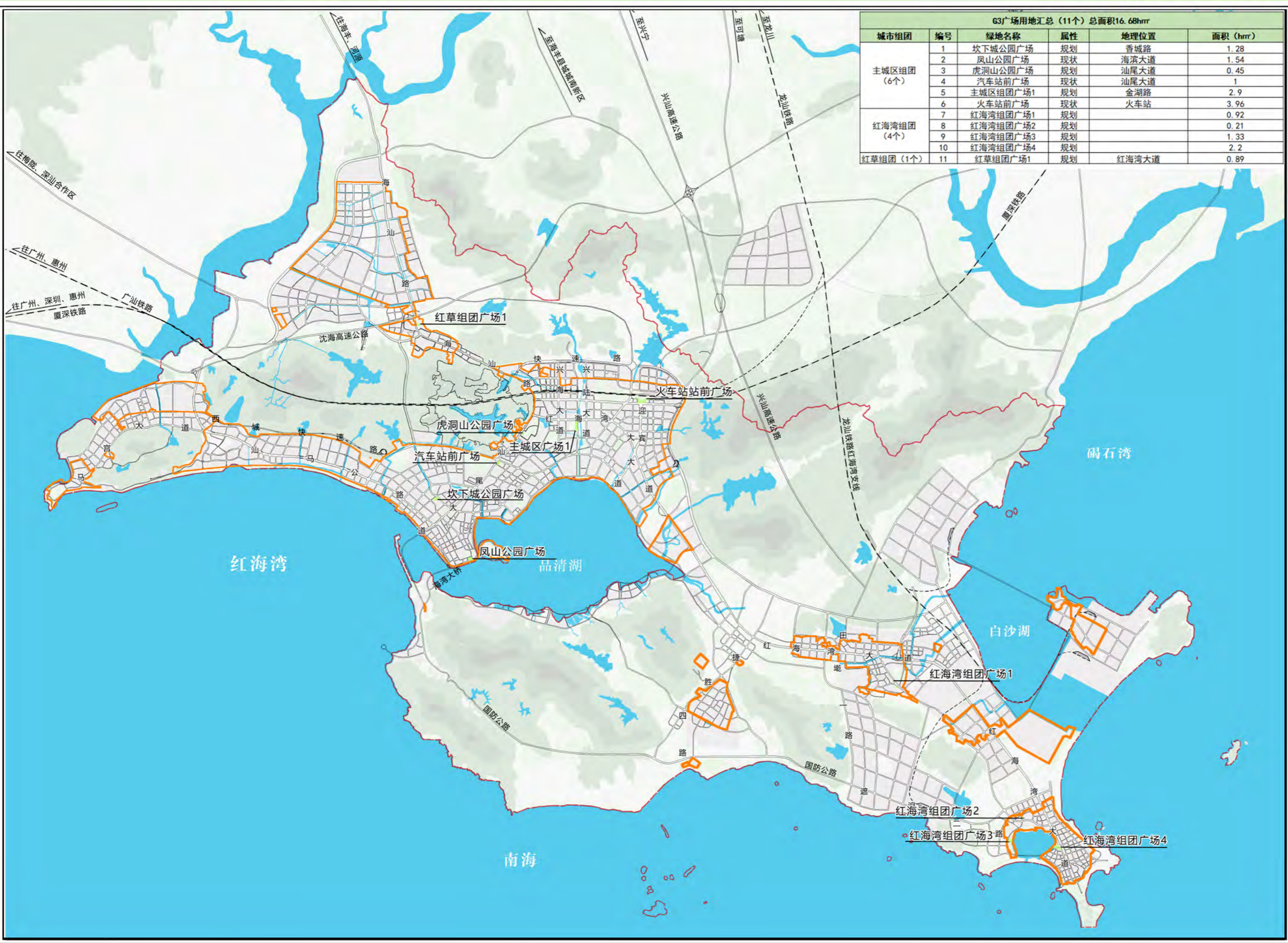
G3广场用地总（11个）总面积16.68hrr

城市组团	编号	绿地名称	属性	地理位置	面积 (hrr)
主城区组团 (6个)	1	坎下城公园广场	规划	香城路	1.28
	2	凤山公园广场	现状	海滨大道	1.54
	3	虎洞山公园广场	规划	汕尾大道	0.45
	4	汽车站前广场	现状	汕尾大道	1
	5	主城区组团广场1	规划	金湖路	2.9
	6	火车站前广场	现状	火车站	3.96
红海湾组团 (4个)	7	红海湾组团广场1	规划		0.92
	8	红海湾组团广场2	规划		0.21
	9	红海湾组团广场3	规划		1.33
	10	红海湾组团广场4	规划		2.2
红草组团 (1个)	11	红草组团广场1	规划	红海湾大道	0.89



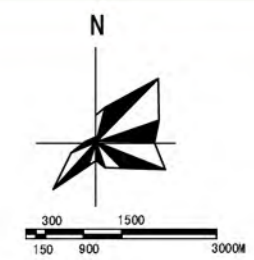
图例

- G3广场用地
- 水体
- 山体
- 道路
- 铁路
- 市辖行政边界
- 本规划范围线



EG区域绿地汇总（3个）总面积5153.68hm²

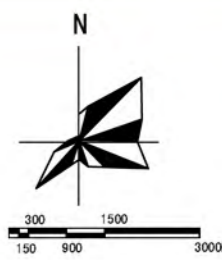
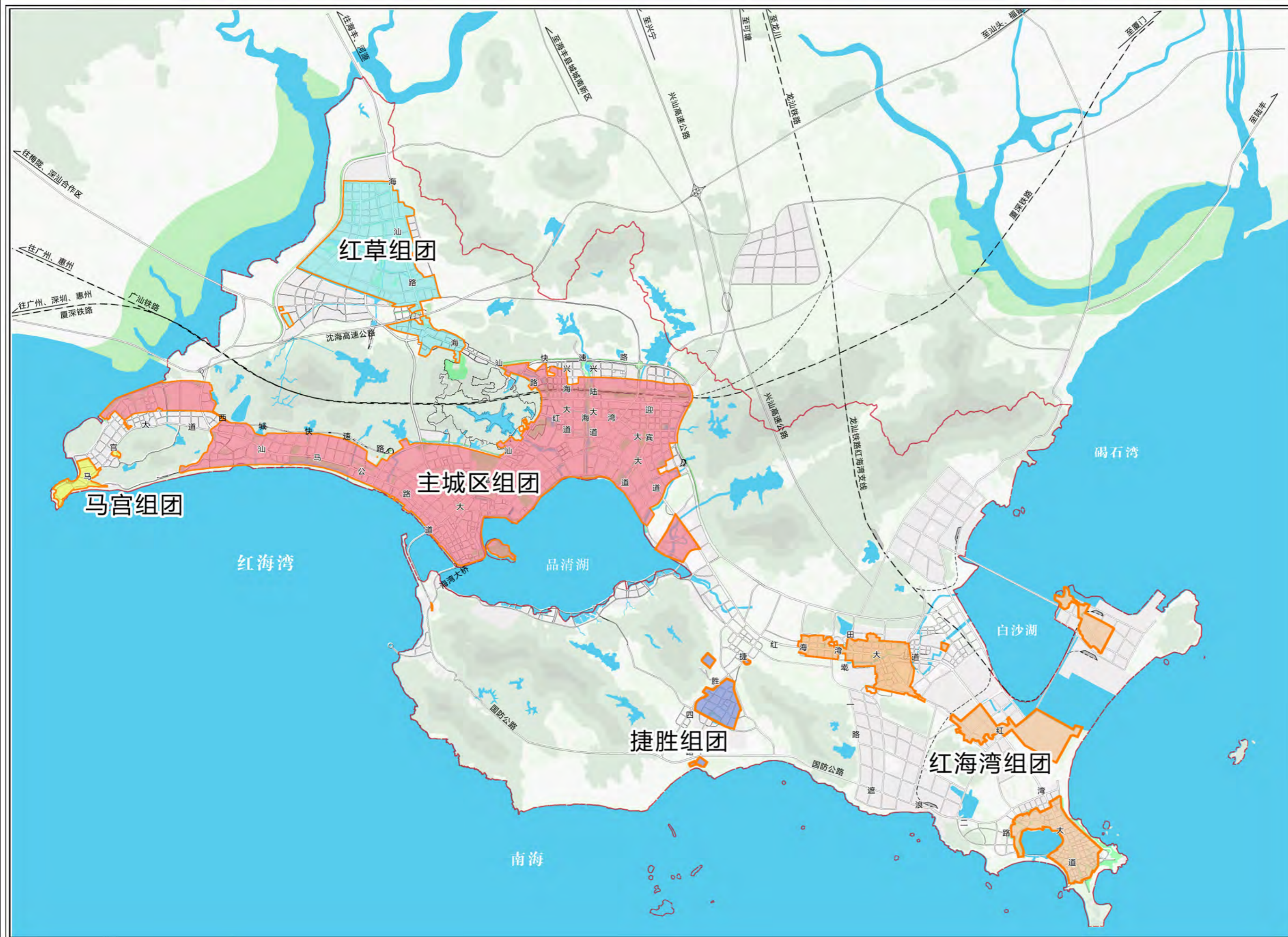
城市组团	编号	绿地名称	属性	地理位置	面积（hm ² ）
红草组团 （1个） 总面积20.28hm ²	1	红草组团区域绿地1	区域防护绿地	沈海高速	20.28
其他 （2个） 总面积5133.4hm ²	2	公平大湖自然保护区 （关东联安围分区）	生态保育绿地		2756.56
	3	公平大湖自然保护区 （大湖分区）	生态保育绿地		2376.84



图例

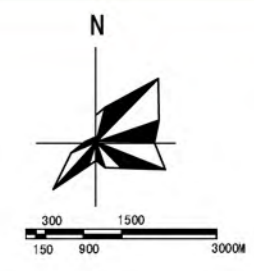
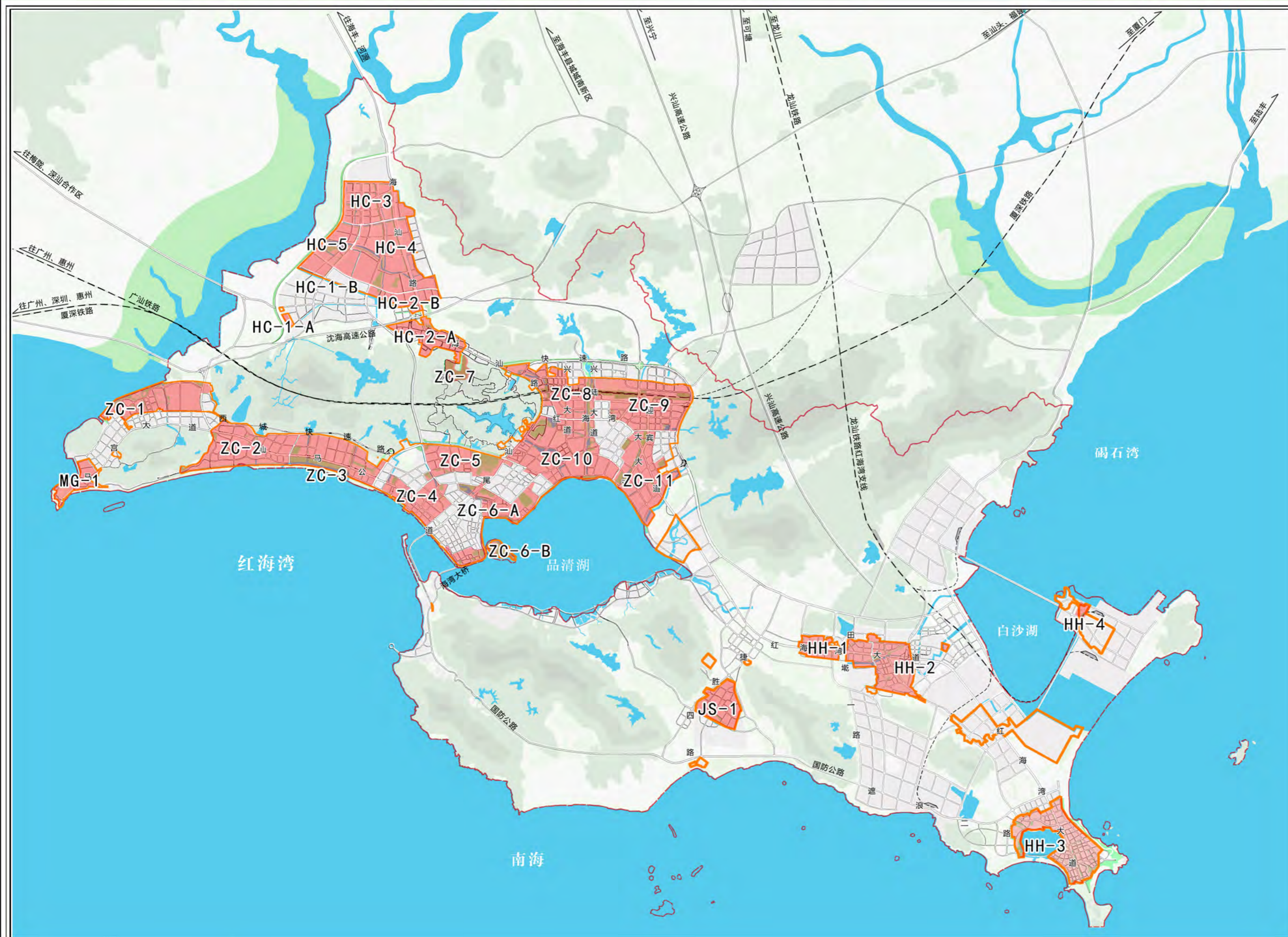
- EG2保育绿地
- EG3防护设施绿地
- EG4生产绿地
- 水体
- 山体
- 道路
- 铁路
- 市辖行政边界
- 本规划范围线





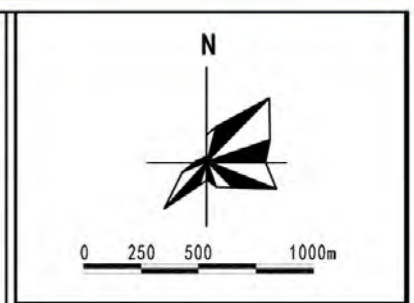
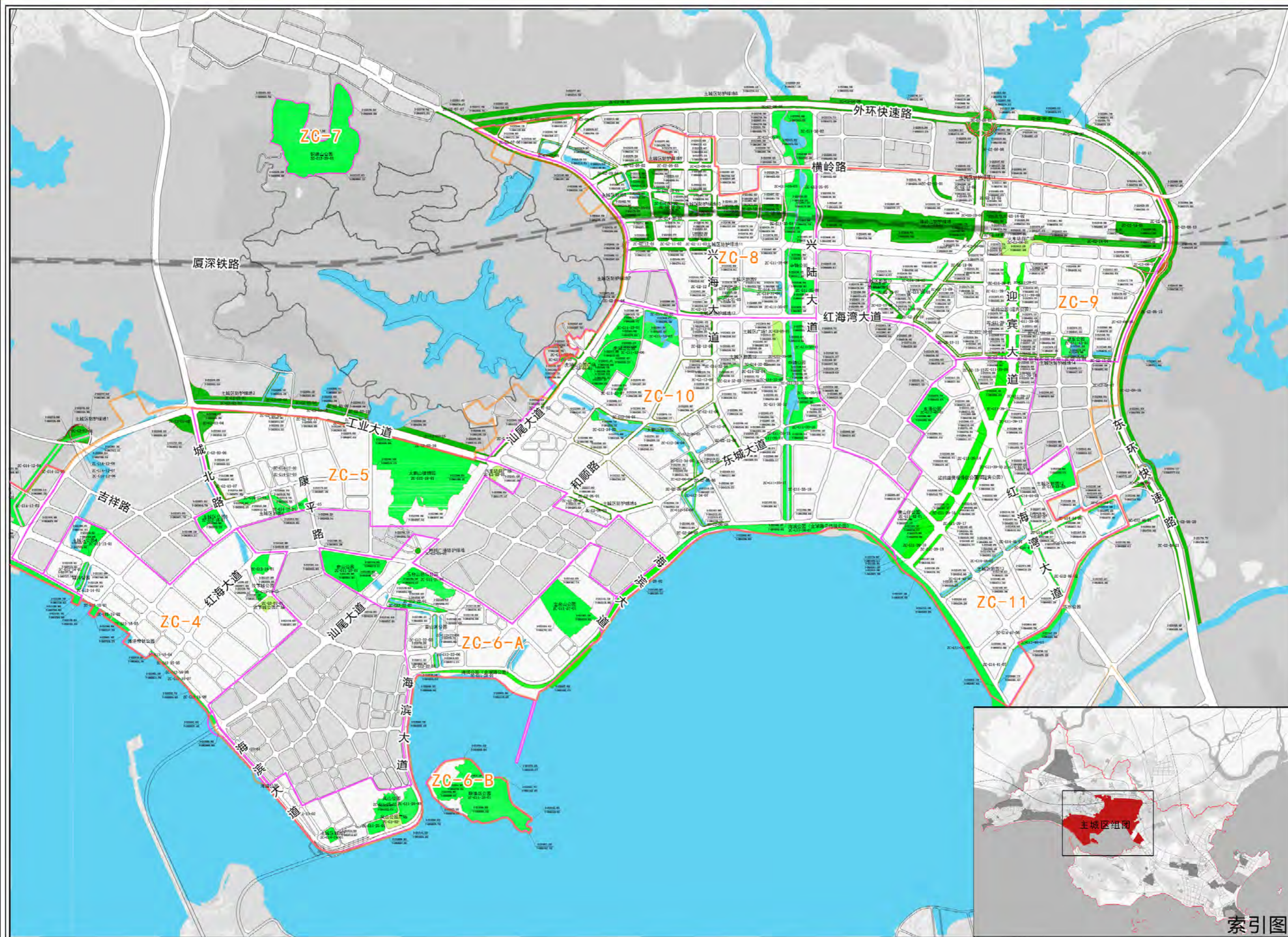
图例

- 控制分区
- 水体
- 山体
- 道路
- 铁路
- 市辖行政边界
- 本规划范围线



图例

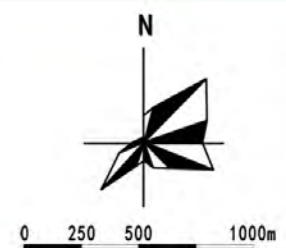
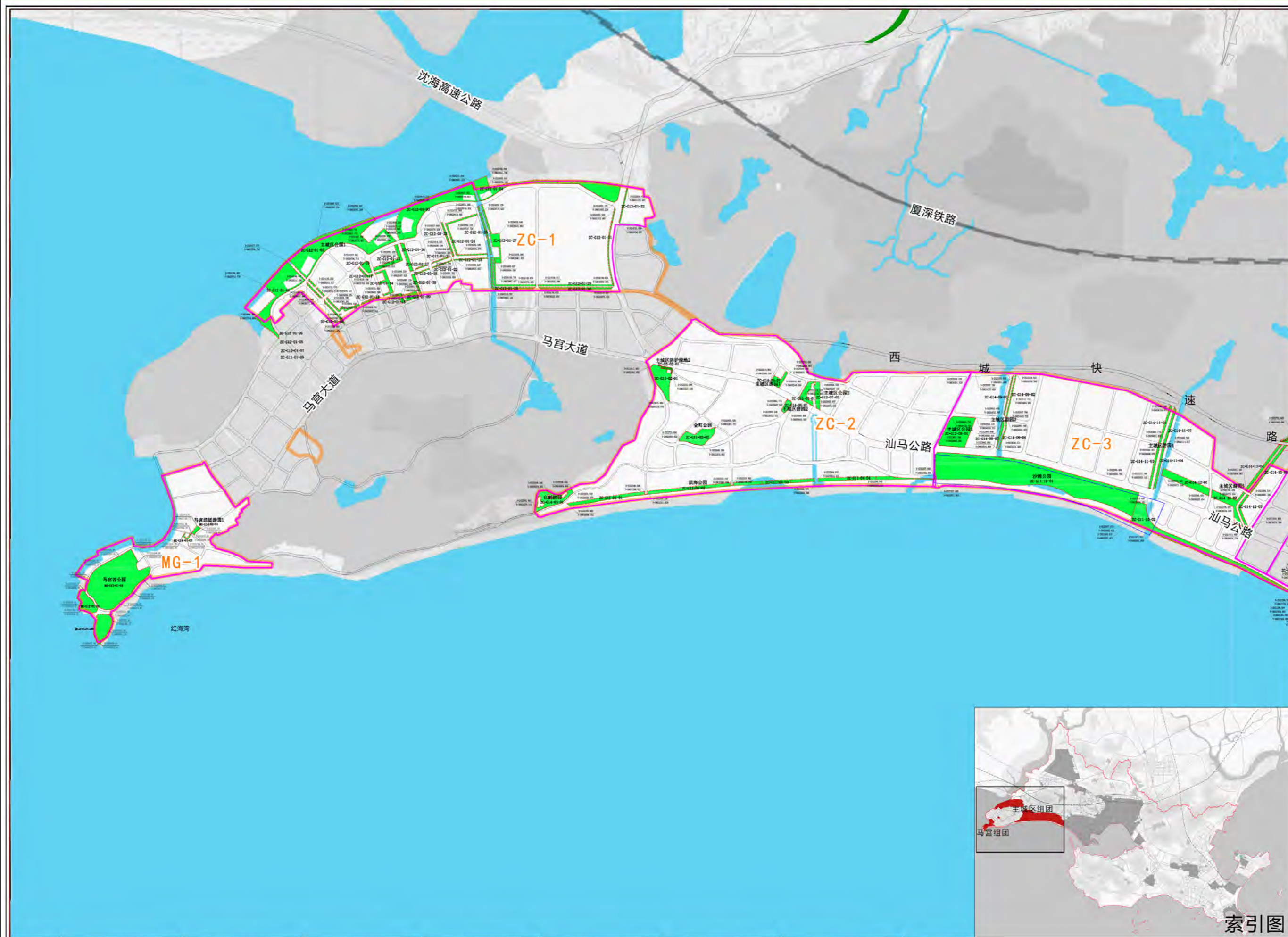
- ZC-1** 管理单元
- 水体
- 山体
- 道路
- 铁路
- 市辖行政边界
- 本规划范围线



图例	
	公园绿地
	防护绿地
	广场用地
	区域绿地
	水体
	山体
	道路
	铁路
	本规划范围线
	管理单元控制线



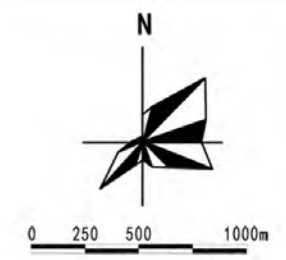
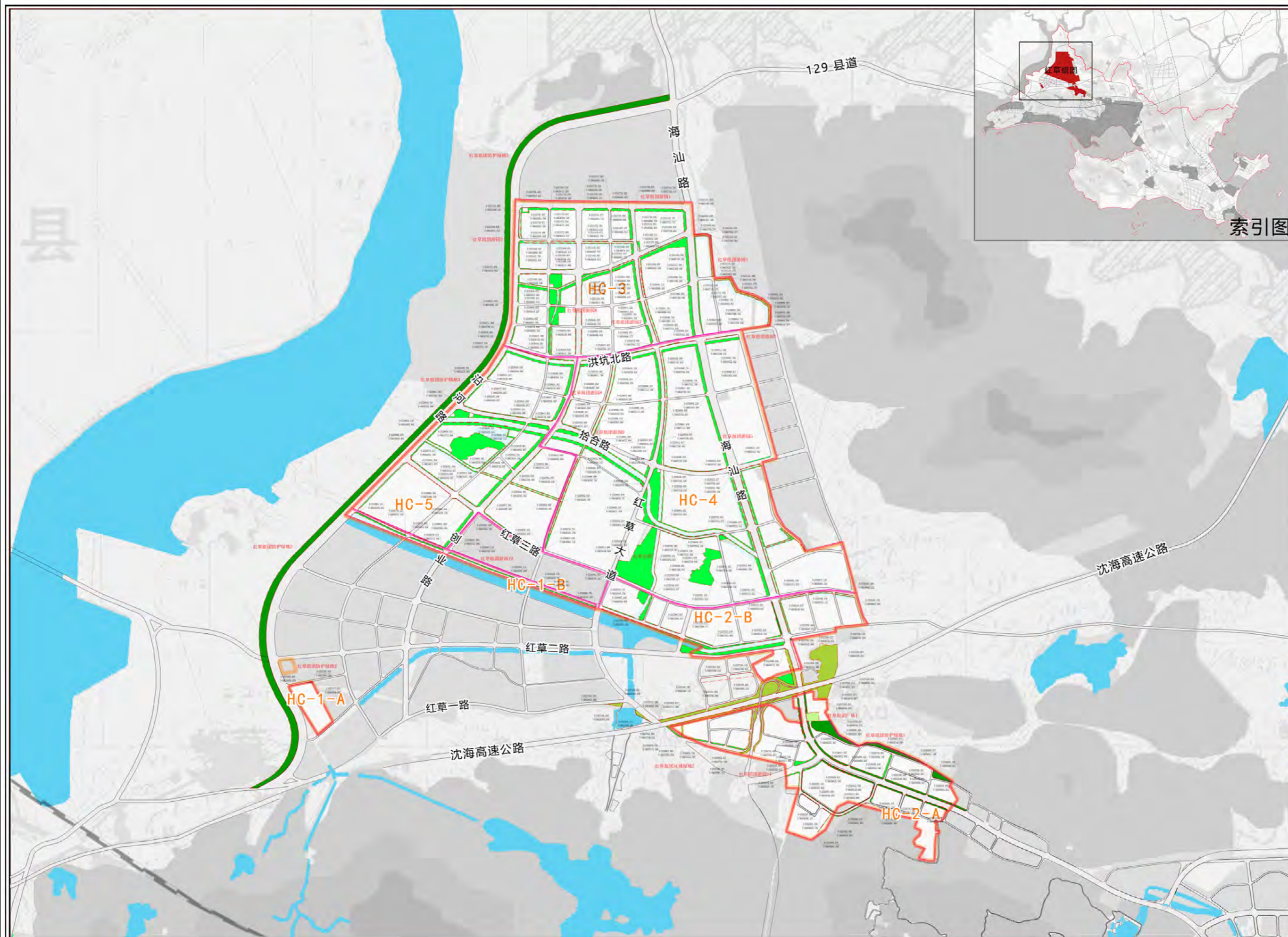
索引图



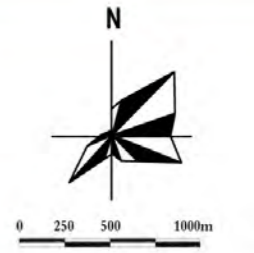
图例

- 公园绿地
- 防护绿地
- 广场用地
- 区域绿地
- 水体
- 山体
- 道路
- 铁路
- 本规划范围线
- 管理单元控制线





图例	
	公园绿地
	防护绿地
	广场用地
	区域绿地
	水体
	山体
	道路
	铁路
	本规划范围线
	管理单元控制线

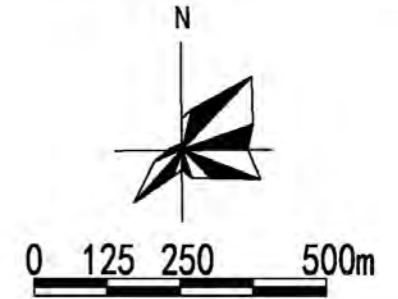
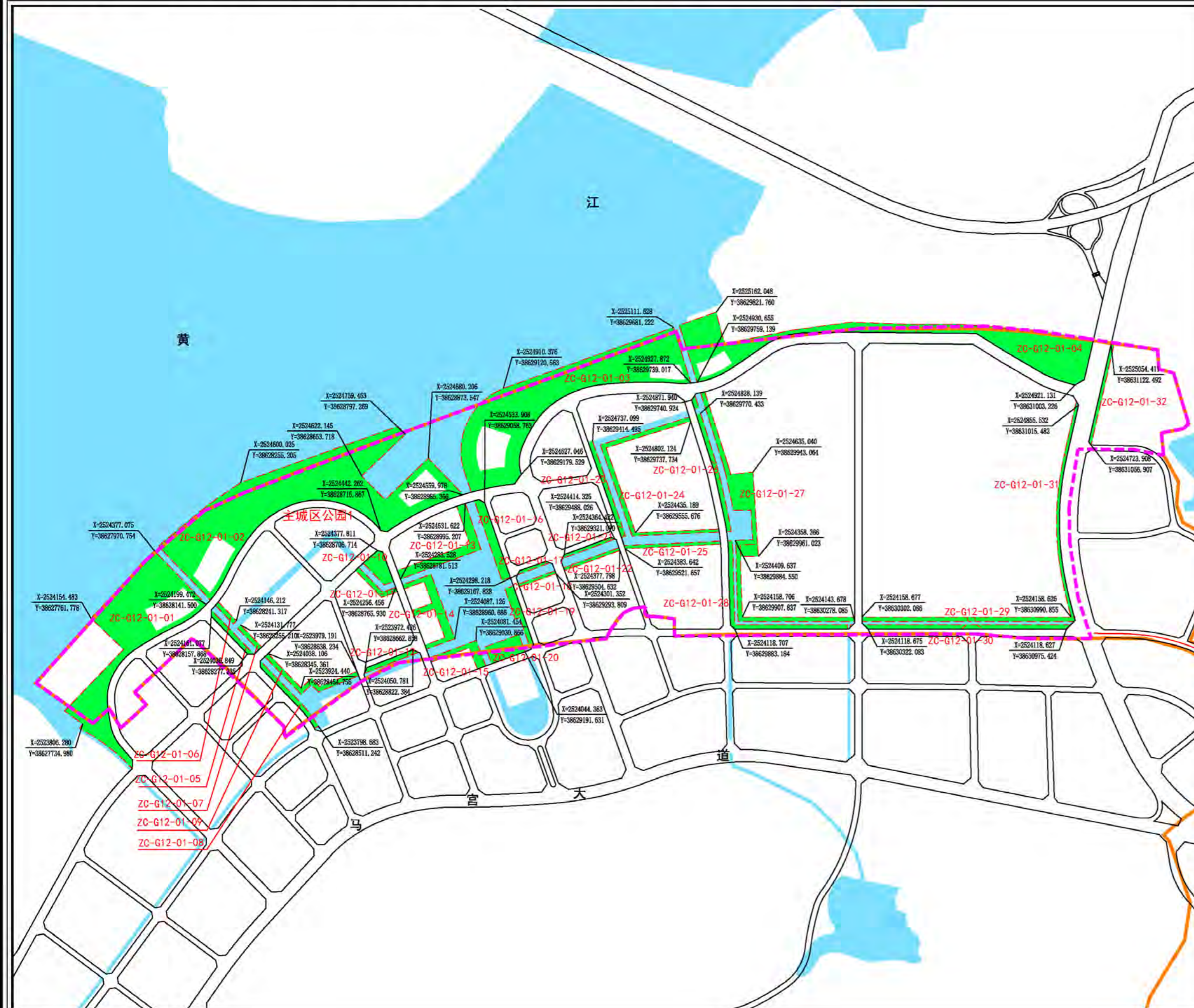


图例

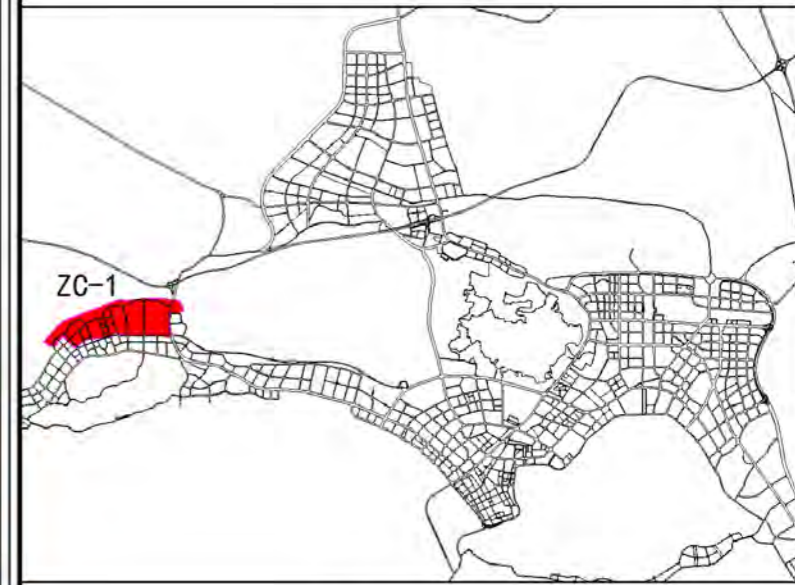
- 公园绿地
- 防护绿地
- 广场用地
- 区域绿地
- 水体
- 山体
- 道路
- 铁路
- 本规划范围线
- 管理单元控制线



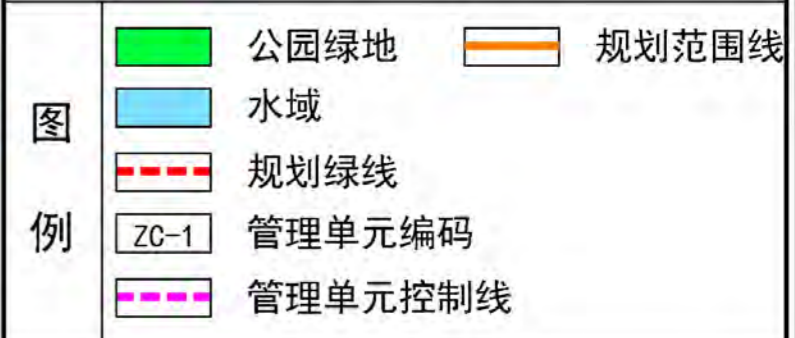
索引图



风玫瑰及比例尺



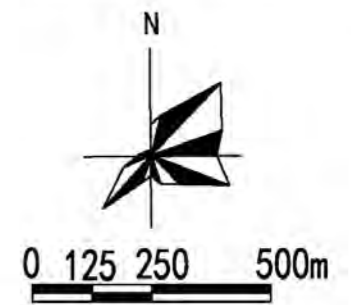
区位示意图



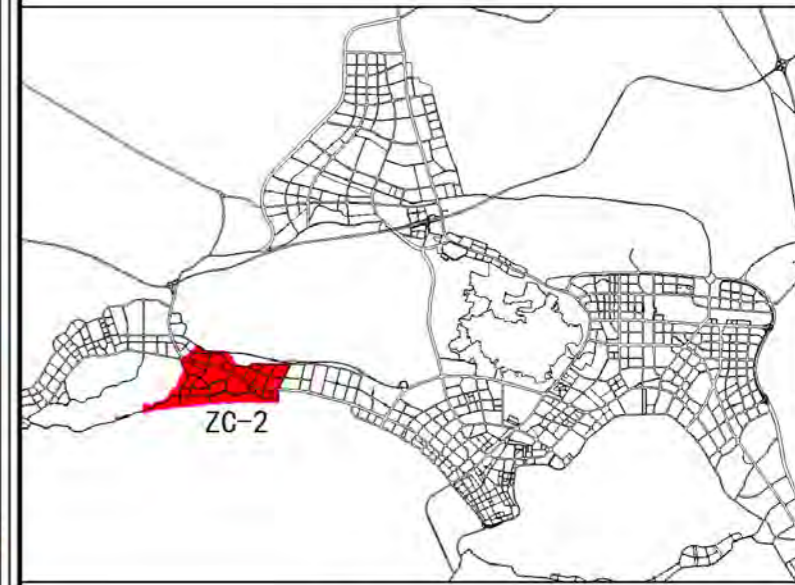
管控要求

1. 主城区组团管理图则的ZC-1分图则当中, 涉及1个绿地, 包含32处用地, ZC-1管理单元的绿地总面积约56.29公顷。
2. 用地地块的绿地性质按照《城市绿地分类标准CJJT85-2017》确定的。
3. 绿线作为城市规划管理的重要依据, 绿线范围内的用地, 除必要的配套设施外, 不得用于其他的项目建设; 在城市建设过程中, 未经批准, 任何单位和个人不得侵占、变更为其用途。
4. 本坐标系采用西安80系统, 与总规一致。

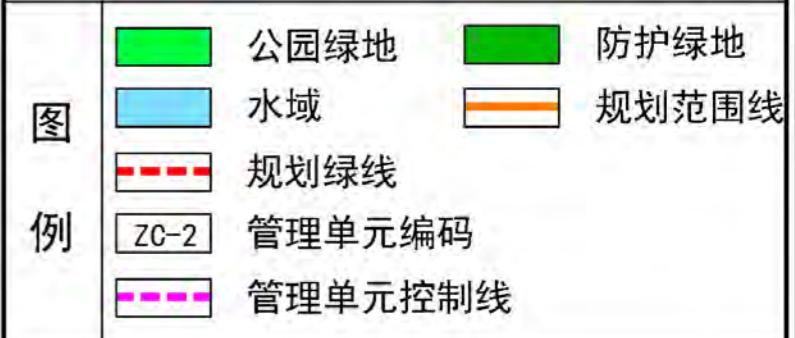
序号	组团代号	面积 (hm ²)	绿地名称	类别代码	类别名称	属性	地理位置
1	ZC-G12-01-01	7.67	主城区公园1	G12	社区公园	规划	马宫大道
2	ZC-G12-01-02	14.61					
3	ZC-G12-01-03	12.55					
4	ZC-G12-01-04	3.93					
5	ZC-G12-01-05	0.28					
6	ZC-G12-01-06	0.13					
7	ZC-G12-01-07	0.15					
8	ZC-G12-01-08	0.42					
9	ZC-G12-01-09	0.58					
10	ZC-G12-01-10	0.58					
11	ZC-G12-01-11	0.25					
12	ZC-G12-01-12	0.27					
13	ZC-G12-01-13	1.24					
14	ZC-G12-01-14	1.03					
15	ZC-G12-01-15	0.47					
16	ZC-G12-01-16	0.81					
17	ZC-G12-01-17	0.1					
18	ZC-G12-01-18	0.13					
19	ZC-G12-01-19	0.47					
20	ZC-G12-01-20	0.71					
21	ZC-G12-01-21	0.17					
22	ZC-G12-01-22	0.19					
23	ZC-G12-01-23	0.5					
24	ZC-G12-01-24	1.19					
25	ZC-G12-01-25	0.32					
26	ZC-G12-01-26	0.65					
27	ZC-G12-01-27	2.82					
28	ZC-G12-01-28	0.98					
29	ZC-G12-01-29	1.05					
30	ZC-G12-01-30	1					
31	ZC-G12-01-31	0.71					
32	ZC-G12-01-32	0.33					



风玫瑰及比例尺



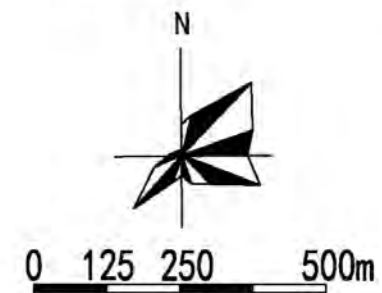
区位示意图



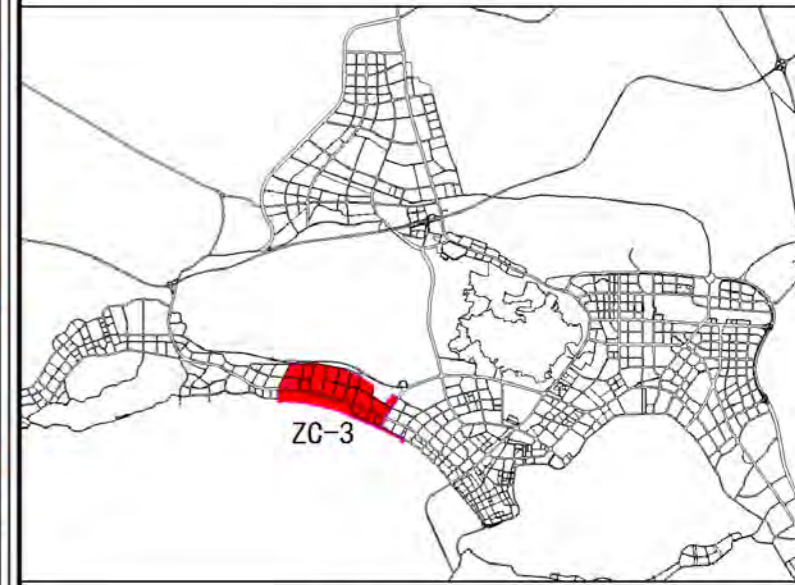
管控要求

1. 主城区组团管理图则的ZC-2分图则当中，涉及7个绿地，包含12处用地，ZC-2管理单元的绿地总面积约23.39公顷。
2. 用地地块的绿地性质按照《城市绿地分类标准CJJT85-2017》确定的。
3. 绿线作为城市规划管理的重要依据，绿线范围内的用地，除必要的配套设施外，不得用于其他的项目建设；在城市建设过程中，未经批准，任何单位和个人不得侵占、变更为其用途。
4. 本坐标系采用西安80系统，与总规一致。

序号	组团代号	面积 (hm ²)	绿地名称	类别代码	类别名称	属性	地理位置
1	ZC-G11-02-01	3.54	金町公园	G11	综合公园	规划	海滨大道
2	ZC-G11-02-02	3.2					
3	ZC-G14-03-01	3.15	白鹤游园	G14	游园	规划	汕马公路
4	ZC-G14-04-01	2.15	滨海公园	G11	综合公园	规划	汕马公路
5	ZC-G14-04-02	2.32					
6	ZC-G14-04-03	2.26					
7	ZC-G14-04-04	2.5					
8	ZC-G14-05-01	0.98	主城区游园1	G14	游园	规划	海滨大道
9	ZC-G14-06-01	0.62	主城区游园2	G14	游园	规划	海滨大道
10	ZC-G12-07-01	1.29	主城区公园2	G12	社区公园	规划	海滨大道
11	ZC-G12-07-02	1.13					
12	ZC-G2-02-01	0.25	主城区防护绿地2	G2	防护绿地	规划	海滨大道



风玫瑰及比例尺



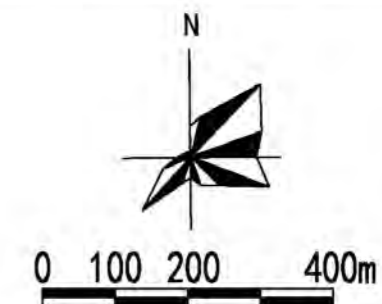
区位示意图

图例		公园绿地		防护绿地
		水域		现状绿线
		规划范围线		规划绿线
		管理单元编码		
		管理单元控制线		

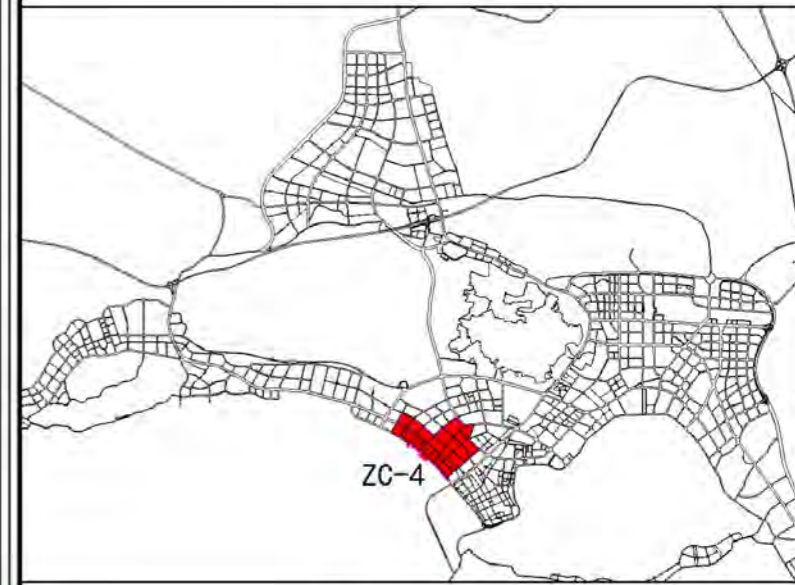
管控要求

1. 主城区组团管理图则的ZC-3分图则当中，涉及6个绿地，包含20处用地，ZC-3管理单元的绿地总面积约72.26公顷。
2. 用地地块的绿地性质按照《城市绿地分类标准CJJT85-2017》确定的。
3. 绿线作为城市规划管理的重要依据，绿线范围内的用地，除必要的配套设施外，不得用于其他的项目建设；在城市建设过程中，未经批准，任何单位和个人不得侵占、变更为其用途。
4. 本坐标系采用西安80系统，与总规一致。

序号	组团代号	面积 (hm ²)	绿地名称	类别代码	类别名称	属性	地理位置
1	ZC-G12-08-01	6.67	主城区公园3	G12	社区公园	规划	海滨大道
2	ZC-G14-09-01	0.37	主城区游园3	G14	游园	规划	海滨大道
3	ZC-G14-09-02	0.4					
4	ZC-G14-09-03	0.44					
5	ZC-G14-09-04	0.27					
6	ZC-G11-10-01	39.88	沙滩公园	G11	综合公园	现状	海滨大道
7	ZC-G11-10-02	10.07					
8	ZC-G14-11-01	0.73	主城区游园4	G14	游园	规划	华师东路
9	ZC-G14-11-02	0.68					
10	ZC-G14-11-03	0.82					
11	ZC-G14-11-04	0.79					
12	ZC-G14-12-01	3.08	主城区游园5	G14	游园	规划	华师东路
13	ZC-G14-12-02	2.53					
14	ZC-G14-12-03	0.72					
15	ZC-G14-12-04	1.14					
16	ZC-G14-12-05	1.18					
17	ZC-G14-12-06	0.18					
18	ZC-G14-12-07	0.36					
19	ZC-G14-12-08	0.29					
20	ZC-G2-01-09	1.66	主城区防护绿地1	G2	防护绿地	规划	西城快速路



风玫瑰及比例尺



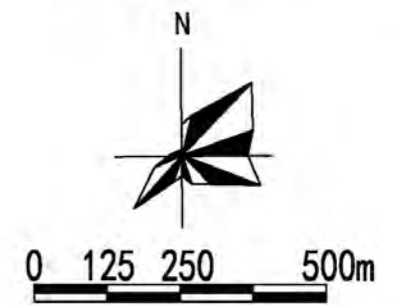
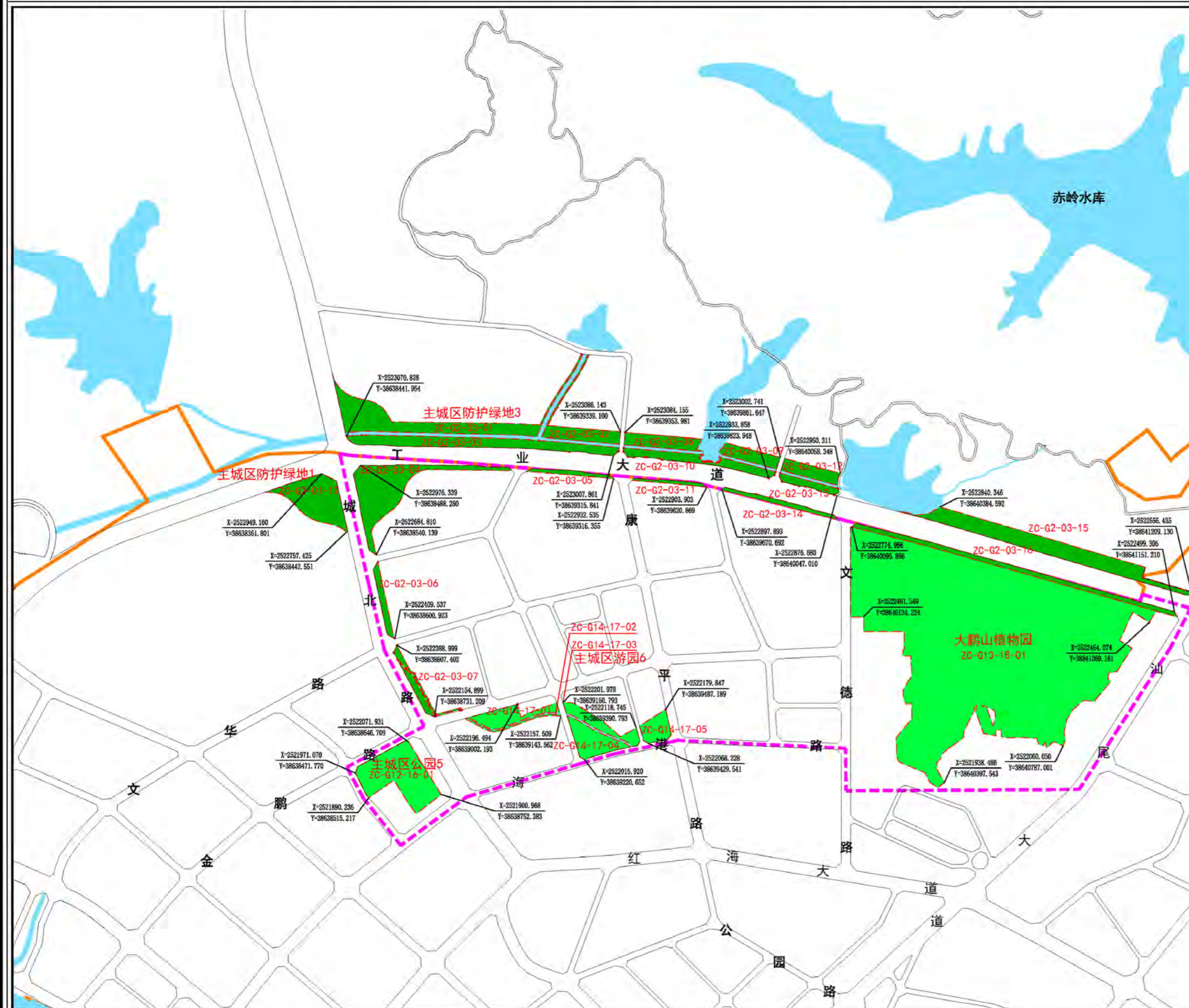
区位示意图

图例		公园绿地		防护绿地
		水域		广场用地
		现状绿线		规划绿线
		管理单元编码		规划范围线
		管理单元控制线		

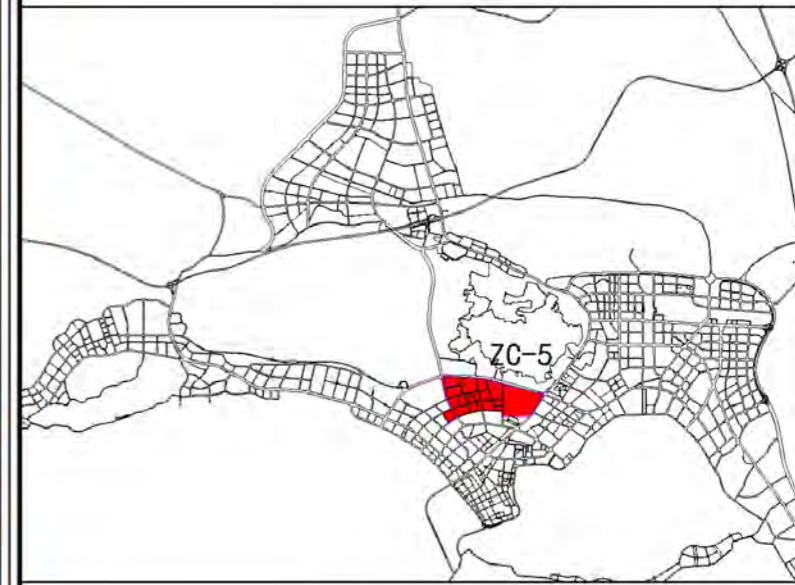
管控要求

1. 主城区组团管理图则的ZC-4分图则当中, 涉及5个绿地, 包含14处用地, ZC-4管理单元的绿地总面积约12.49公顷。
2. 用地地块的绿地性质按照《城市绿地分类标准CJJT85-2017》确定的。
3. 绿线作为城市规划管理的重要依据, 绿线范围内的用地, 除必要的配套设施外, 不得用于其他的项目建设; 在城市建设过程中, 未经批准, 任何单位和个人不得侵占、变更为其用途。
4. 本坐标系采用西安80系统, 与总规一致。

序号	组团代号	面积 (hm ²)	绿地名称	类别代码	类别名称	属性	地理位置
1	ZC-G12-13-01	3.32	主城区公园4	G12	社区公园	规划	文华路
2	ZC-G12-14-01	0.59	霞洋公园	G12	社区公园	规划	海滨大道
3	ZC-G12-14-02	0.42					
4	ZC-G12-15-01	0.87	海港带状公园	G12	社区公园	规划	海滨大道
5	ZC-G12-15-02	0.3					
6	ZC-G12-15-03	0.89					
7	ZC-G12-15-04	0.17					
8	ZC-G12-15-05	0.26					
9	ZC-G12-15-06	0.06					
10	ZC-G12-15-07	0.09					
11	ZC-G12-15-08	0.96					
12	ZC-G13-19-01	2.54	坎下城公园	G13	专类公园	现状	红海大道
13	ZC-G13-19-02	0.74					
14	ZC-G3-01-01	1.28	坎下城公园广场	G3	广场用地	规划	香城路



风玫瑰及比例尺



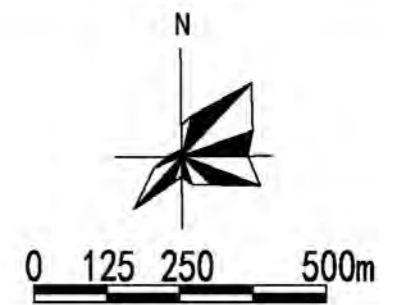
区位示意图

	公园绿地		水域
	水域		规划范围线
	规划绿线		管理单元编码
	管理单元控制线		

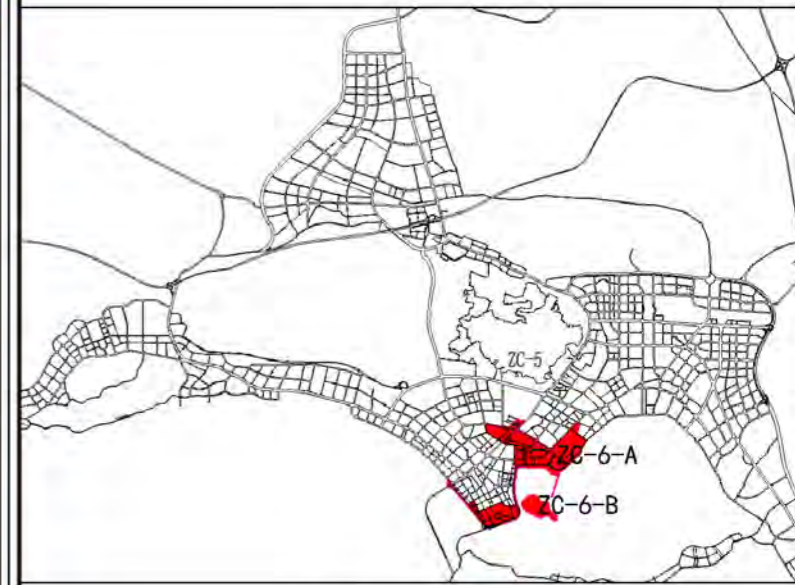
管控要求

1. 主城区组团管理图则的ZC-5分图则当中，涉及5个绿地，包含24处用地，ZC-5管理单元的绿地总面积约76.58公顷。
2. 用地地块的绿地性质按照《城市绿地分类标准CJJT85-2017》确定的。
3. 绿线作为城市规划管理的重要依据，绿线范围内的用地，除必要的配套设施外，不得用于其他的项目建设；在城市建设过程中，未经批准，任何单位和个人不得侵占、变更为其他用途。
4. 本坐标系采用西安80系统，与总规一致。

序号	组团代号	面积 (hm ²)	绿地名称	类别代码	类别名称	属性	地理位置
1	ZC-G12-16-01	3.32	主城区公园5	G12	社区公园	规划	金鹏路
2	ZC-G14-17-01	1.02	主城区游园6	G14	游园	规划	海港路
3	ZC-G14-17-02	0.16					
4	ZC-G14-17-03	0.85					
5	ZC-G14-17-04	1.25					
6	ZC-G14-17-05	0.73					
7	ZC-G13-18-01	44.03					
8	ZC-G2-01-02	2.38	主城区防护绿地1	G2	防护绿地	规划	西城快速路
9	ZC-G2-03-01	3.55	主城区防护绿地3	G2	防护绿地	规划	工业大道
10	ZC-G2-03-02	1.16					
11	ZC-G2-03-03	2.7					
12	ZC-G2-03-04	3.33					
13	ZC-G2-03-05	0.34					
14	ZC-G2-03-06	0.47					
15	ZC-G2-03-07	0.6					
16	ZC-G2-03-08	1.01					
17	ZC-G2-03-09	0.78					
18	ZC-G2-03-10	1.24					
19	ZC-G2-03-11	0.24					
20	ZC-G2-03-12	0.77					
21	ZC-G2-03-13	0.47					
22	ZC-G2-03-14	0.5					
23	ZC-G2-03-15	3.9					
24	ZC-G2-03-16	1.78					



风玫瑰及比例尺



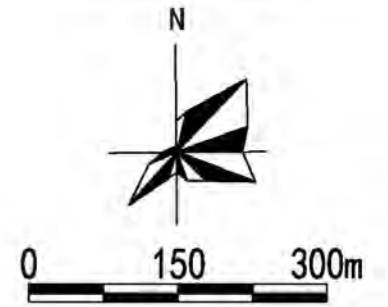
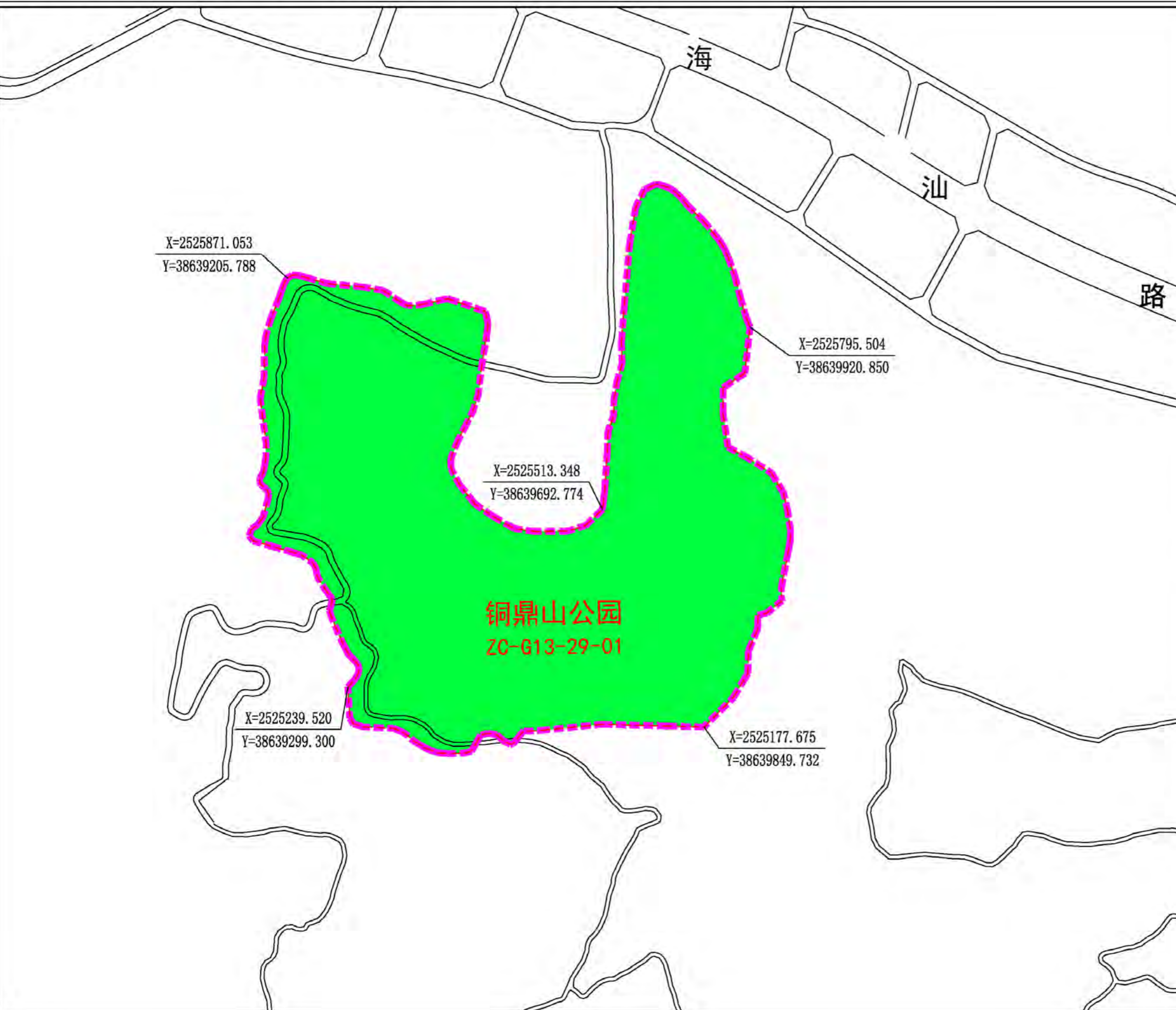
区位示意图

图例		公园绿地		防护绿地
		水域		广场用地
		规划范围线		现状绿线
		ZC-6-A 管理单元编码		规划绿线
		管理单元控制线		

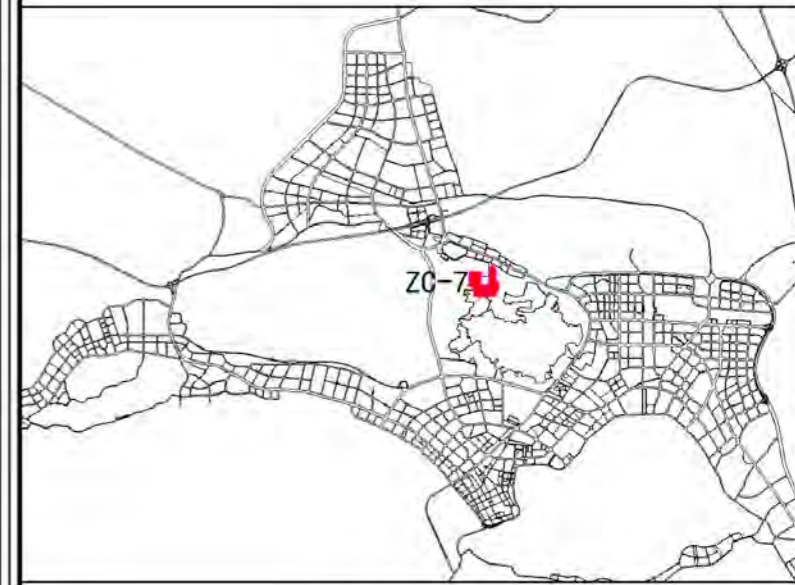
管控要求

- 主城区组团管理图则的ZC-6分图则当中，涉及11个绿地，包含19处用地，ZC-6管理单元的绿地总面积约93.52公顷。
- 用地地块的绿地性质按照《城市绿地分类标准CJJT85-2017》确定的。
- 绿线作为城市规划管理的重要依据，绿线范围内的用地，除必要的配套设施外，不得用于其他的项目建设；在城市建设过程中，未经批准，任何单位和个人不得侵占、变更为其用途。

序号	类别编号	面积 (hm ²)	绿地名称	类别代码	类别名称	属性	地理位置
1	ZC-G11-20-01	13.81	奎山公园	G11	综合公园	现状	红海大道
2	ZC-G11-21-01	6.64	玉台山慈云公园	G11	综合公园	现状	红海大道
3	ZC-G12-22-01	1	奎山河公园	G12	社区公园	现状	城建路
4	ZC-G12-22-02	0.95					
5	ZC-G12-22-03	0.19					
6	ZC-G12-22-04	0.22					
7	ZC-G12-22-05	0.21					
8	ZC-G12-22-06	0.13					
9	ZC-G12-23-01	1.67	海滨公园	G12	社区公园	现状	海滨大道
10	ZC-G12-23-02	6.32					
11	ZC-G14-24-01	1.06	主城区游园7	G14	游园	规划	海滨大道
12	ZC-G11-25-01	1.64	凤山公园	G11	综合公园	现状	海滨大道
13	ZC-G11-25-02	3.74					
14	ZC-G11-25-03	4.2					
15	ZC-G11-26-01	27.87	明珠岛公园	G11	综合公园	现状	屿仔岛
16	ZC-G11-27-01	14.88	金台山公园	G11	综合公园	现状	香洲路
17	ZC-G11-28-01	7.23	海滨公园（金湖路公园）	G11	综合公园	现状	海滨大道
18	ZC-G2-05-01	0.22	府前广场防护绿地	G2	防护绿地	现状	汕尾大道
19	ZC-G3-02-01	1.54	凤山公园广场	G3	广场用地	现状	海滨大道



风玫瑰及比例尺



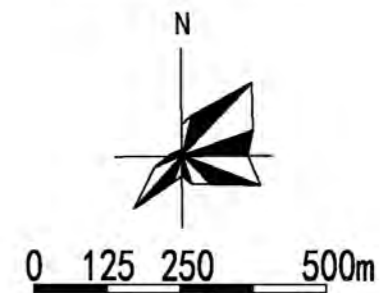
区位示意图

图例		公园绿地
		规划绿线
		管理单元控制线
		管理单元编码

管控要求

1. 主城区组团管理图则的ZC-7分图则当中，涉及1个绿地，包含1处用地，ZC-7管理单元的绿地总面积约61.24公顷。
2. 用地地块的绿地性质按照《城市绿地分类标准CJJT85-2017》确定的。
3. 绿线作为城市规划管理的重要依据，绿线范围内的用地，除必要的配套设施外，不得用于其他的项目建设；在城市建设过程中，未经批准，任何单位和个人不得侵占、变更为其用途。
4. 本坐标系采用西安80系统，与总规一致。

序号	类别编号	面积 (hm ²)	绿地名称	类别代码	类别名称	属性	地理位置
1	ZC-G13-29-01	42.4	铜鼎山公园	G13	专类公园	规划	海汕路



风玫瑰及比例尺

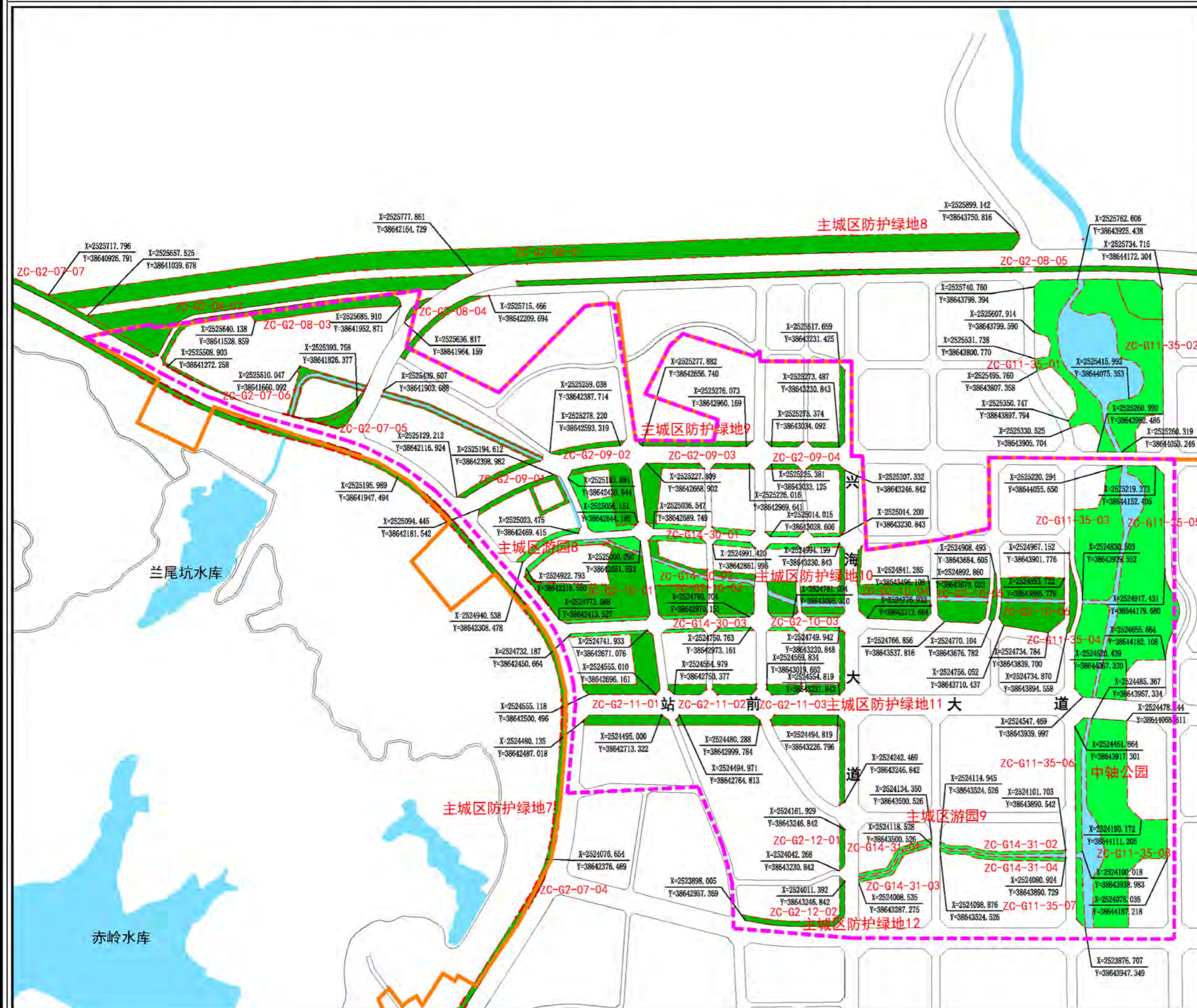


区位示意图

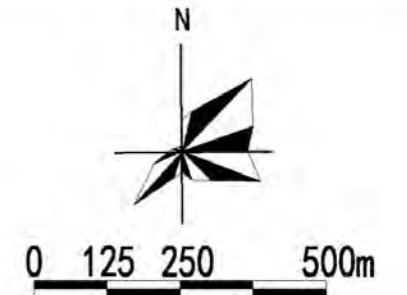


管控要求

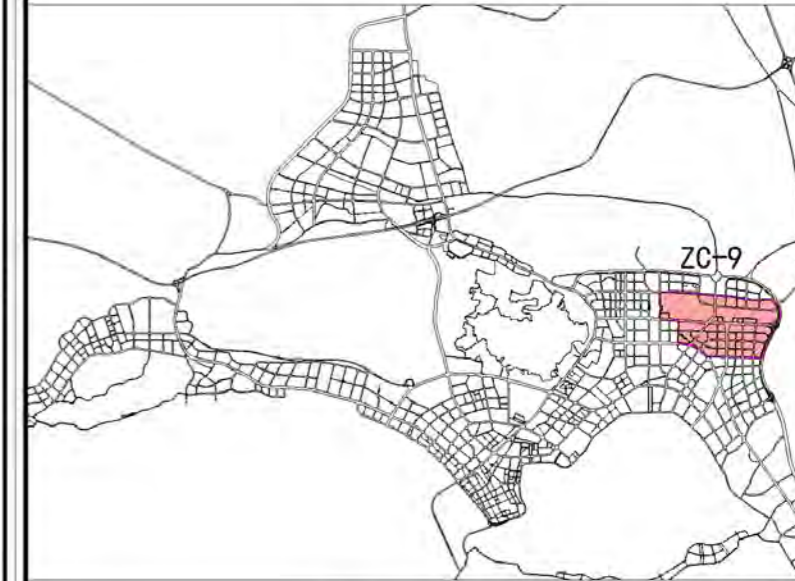
1. 主城区组团管理图则的ZC-8分图则当中，涉及9个绿地，包含39处用地，ZC-8管理单元的绿地总面积约100.38公顷。
2. 用地地块的绿地性质按照《城市绿地分类标准CJJT85-2017》确定的。
3. 绿线作为城市规划管理的重要依据，绿线范围内的用地，除必要的配套设施外，不得用于其他的项目建设；在城市建设过程中，未经批准，任何单位和个人不得侵占、变更为其他用途。
4. 本坐标系采用西安80系统，与总规一致。



序号	组团代号	总面积 (hm ²)	绿地名称	类别代码	类别名称	属性	地理位置
1	ZC-G14-30-01	3.39	主城区游园8	G14	游园	规划	广汕铁路
2	ZC-G14-30-02	0.88					
3	ZC-G14-30-03	1.26					
4	ZC-G14-31-01	0.25	主城区游园9	G14	游园	规划	
5	ZC-G14-31-02	0.29					
6	ZC-G14-31-03	0.25					
7	ZC-G14-31-04	0.29					
8	ZC-G11-35-01	3.2	中轴公园	G11	综合公园	规划	红海湾大道
9	ZC-G11-35-02	6.52					
10	ZC-G11-35-03	3.87					
11	ZC-G11-35-04	1.99					
12	ZC-G11-35-05	8.08					
13	ZC-G11-35-06	0.79					
14	ZC-G11-35-07	0.39					
15	ZC-G11-35-08	7.66	主城区防护绿地7	G2	防护绿地	规划	汕尾大道
16	ZC-G2-07-04	5.05					
17	ZC-G2-07-05	0.48					
18	ZC-G2-07-06	0.16					
19	ZC-G2-07-07	0.85					
20	ZC-G2-08-01	14.02	主城区防护绿地8	G2	防护绿地	规划	快速路
21	ZC-G2-08-02	5.37					
22	ZC-G2-08-03	1.77					
23	ZC-G2-08-04	0.55					
24	ZC-G2-08-05	5.87	主城区防护绿地9	G2	防护绿地	规划	快速路
25	ZC-G2-09-01	1.22					
26	ZC-G2-09-02	1.62					
27	ZC-G2-09-03	1.66	主城区防护绿地10	G2	防护绿地	规划	广汕铁路
28	ZC-G2-09-04	1.16					
29	ZC-G2-10-01	4.12					
30	ZC-G2-10-02	2.7					
31	ZC-G2-10-03	1.67	主城区防护绿地11	G2	防护绿地	规划	广汕铁路
32	ZC-G2-10-04	2.03					
33	ZC-G2-10-05	1.78					
34	ZC-G2-10-06	2.88	主城区防护绿地12	G2	防护绿地	规划	中轴东路
35	ZC-G2-11-01	2.35					
36	ZC-G2-11-02	1.38					
37	ZC-G2-11-03	1.79					
38	ZC-G2-12-01	0.18					
39	ZC-G2-12-02	0.61					



风玫瑰及比例尺



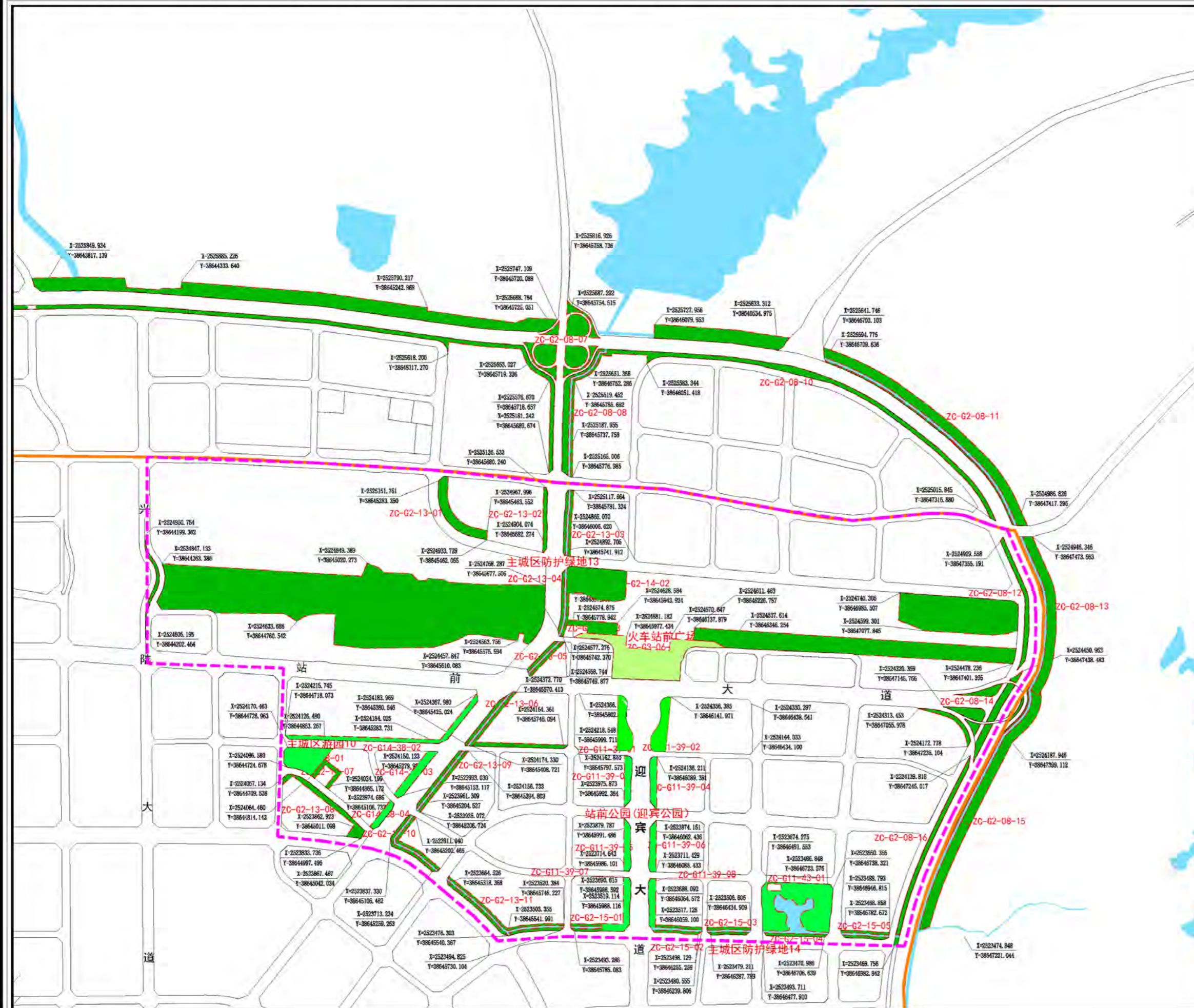
区位示意图



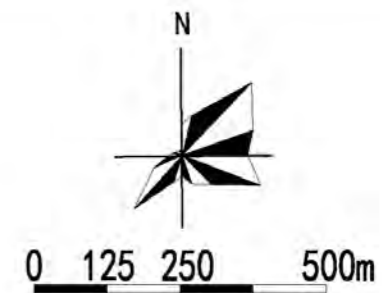
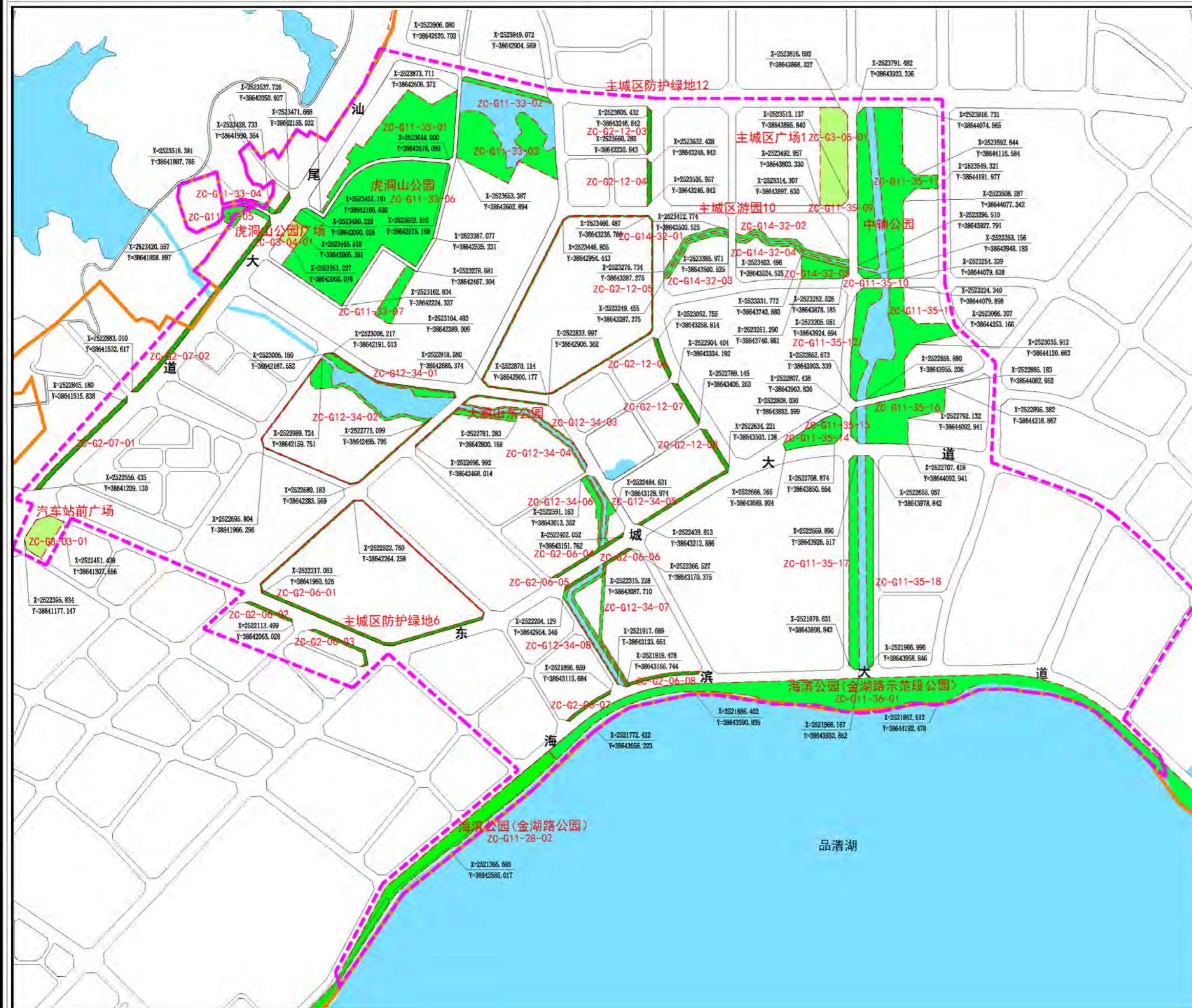
图例

管控要求

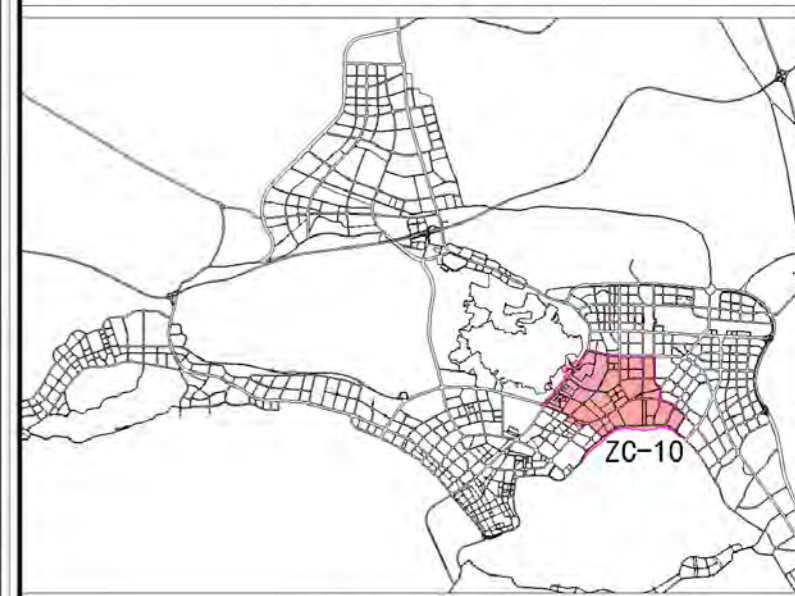
- 主城区组团管理图则的ZC-9分图则当中，涉及8个绿地，包含46处用地，ZC-9管理单元的绿地总面积约98.42公顷。
- 用地地块的绿地性质按照《城市绿地分类标准CJJT85-2017》确定的。
- 绿线作为城市规划管理的重要依据，绿线范围内的用地，除必要的配套设施外，不得用于其他的项目建设；在城市建设过程中，未经批准，任何单位和个人不得侵占、变更为其他用途。



序号	类别编号	总面积 (hm ²)	绿地名称	类别代码	类别名称	属性	地理位置
1	ZC-G14-38-01	1.24	主城区游园11	G14	游园	规划	
2	ZC-G14-38-02	1.26					
3	ZC-G14-38-03	0.63					
4	ZC-G14-38-04	0.29					
5	ZC-G11-39-01	0.51	迎宾公园	G11	综合公园	规划	迎宾大道
6	ZC-G11-39-02	1.37					
7	ZC-G11-39-03	0.68					
8	ZC-G11-39-04	1.61					
9	ZC-G11-39-05	0.46					
10	ZC-G11-39-06	0.46					
11	ZC-G11-39-07	0.46					
12	ZC-G11-39-08	0.44	站东公园	G11	综合公园	规划	站前横一路
13	ZC-G11-43-01	3.34					
14	ZC-G2-08-06	8.42	主城区防护绿地8	G2	防护绿地	规划	外环快速路
15	ZC-G2-08-07	2.56					
16	ZC-G2-08-08	0.96					
17	ZC-G2-08-09	2.42					
18	ZC-G2-08-10	3.15					
19	ZC-G2-08-11	3.49					
20	ZC-G2-08-12	0.76					
21	ZC-G2-08-13	2.11					
22	ZC-G2-08-14	2.14					
23	ZC-G2-08-15	4.2					
24	ZC-G2-08-16	1.04					
25	ZC-G2-13-01	1.05					
26	ZC-G2-13-02	0.34					
27	ZC-G2-13-03	0.47					
28	ZC-G2-13-04	0.23					
29	ZC-G2-13-05	0.33					
30	ZC-G2-13-06	0.48					
31	ZC-G2-13-07	0.31					
32	ZC-G2-13-08	0.78					
33	ZC-G2-13-09	0.55					
34	ZC-G2-13-10	0.62					
35	ZC-G2-13-11	0.89	横岭山防护绿地	G2	防护绿地	规划	站前大道
36	ZC-G2-14-01	28.49					
37	ZC-G2-14-02	2.52					
38	ZC-G2-14-03	0.64					
39	ZC-G2-14-04	7.04	主城区防护绿地14	G2	防护绿地	规划	站前横一路
40	ZC-G2-14-05	5.58					
41	ZC-G2-15-01	0.85					
42	ZC-G2-15-02	0.36					
43	ZC-G2-15-03	0.3					
44	ZC-G2-15-04	0.22					
45	ZC-G2-15-05	0.34					
46	ZC-G3-06-01	3.96					



风玫瑰及比例尺



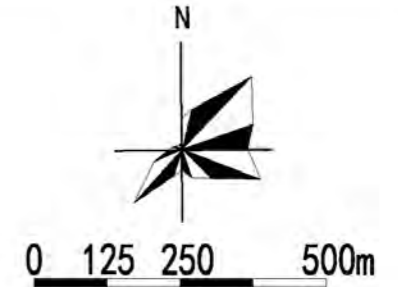
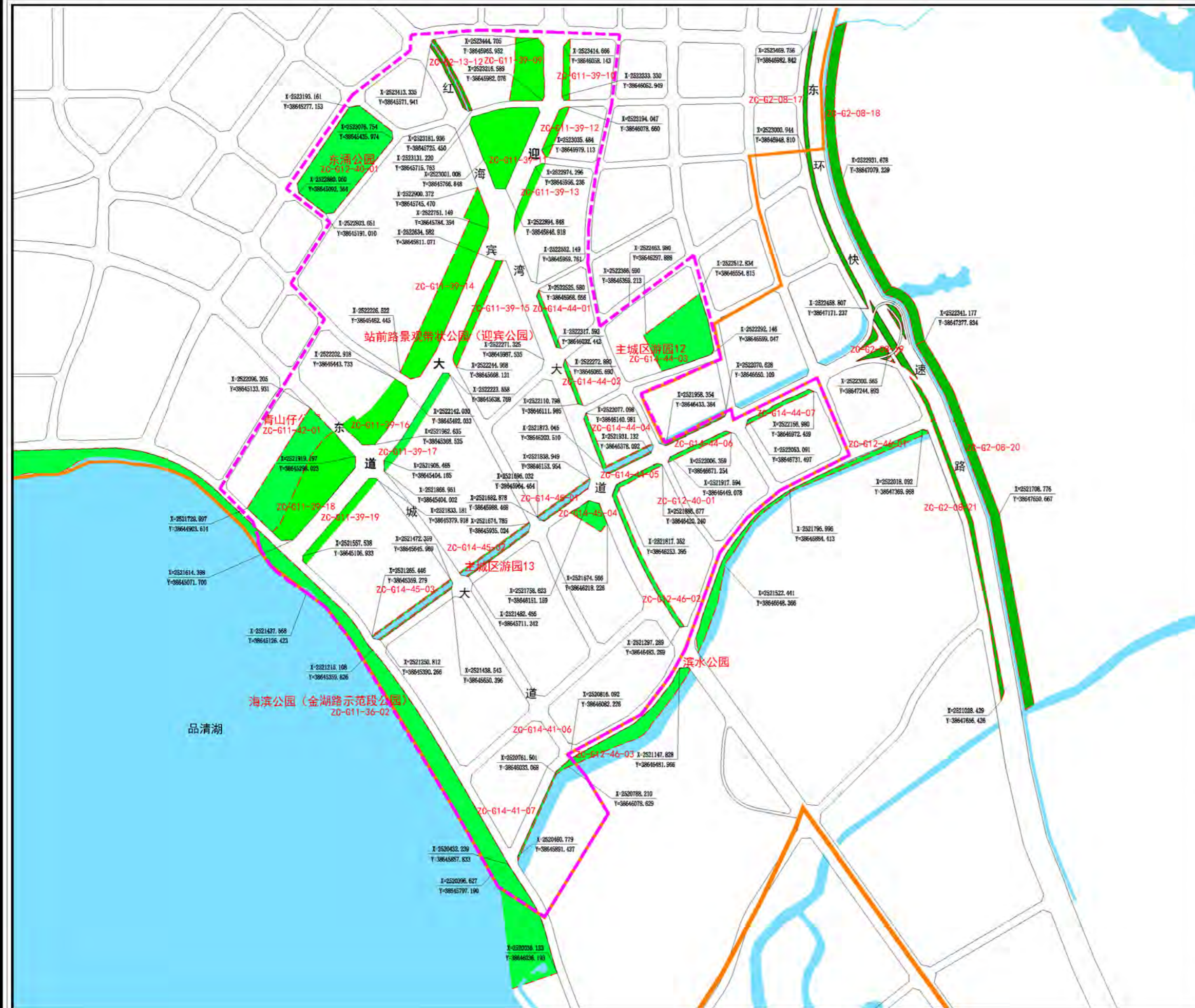
区位示意图

	公园绿地		防护绿地
	水域		广场用地
ZC-10	管理单元编码		规划绿线
	规划范围线		规划绿线
	管理单元控制线		

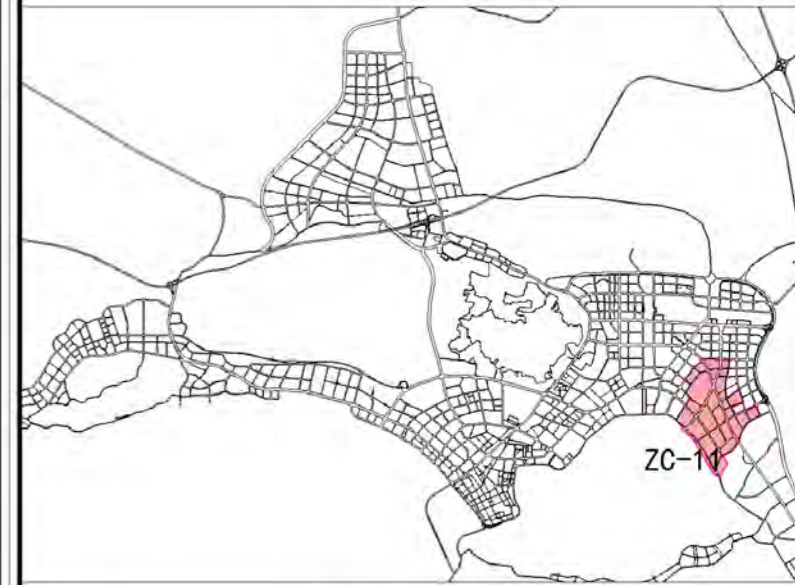
管控要求

1. 主城区组团管理图则的ZC-10分图则当中, 涉及12个绿地, 包含51处用地, ZC-10管理单元的绿地总面积约77.21公顷。
2. 用地地块的绿地性质按照《城市绿地分类标准CJJT85-2017》确定的。
3. 绿线作为城市规划管理的重要依据, 绿线范围内的用地, 除必要的配套设施外, 不得用于其他的项目建设; 在城市建设过程中, 未经批准, 任何单位和个人不得侵占、变更为其他用途。

序号	类别编号	总面积 (hm ²)	绿地名称	类别代码	类别名称	属性	地理位置
1	ZC-G14-32-01	0.28	主城区游园10	G14	游园	规划	
2	ZC-G14-32-02	0.13					
3	ZC-G14-32-03	0.28					
4	ZC-G14-32-04	0.14					
5	ZC-G14-32-05	0.85					
6	ZC-G11-33-01	5.76	虎洞山公园	G11	综合公园	规划	红海湾大道
7	ZC-G11-33-02	0.44					
8	ZC-G11-33-03	4.34					
9	ZC-G11-33-04	0.19					
10	ZC-G11-33-05	0.49					
11	ZC-G11-33-06	14.49	大鹏山东公园	G12	社区公园	规划	红海湾大道
12	ZC-G11-33-07	0.87					
13	ZC-G12-34-01	0.59					
14	ZC-G12-34-02	0.93					
15	ZC-G12-34-03	0.22					
16	ZC-G12-34-04	0.59					
17	ZC-G12-34-05	0.23					
18	ZC-G12-34-06	0.48					
19	ZC-G12-34-07	0.93					
20	ZC-G12-34-08	0.18					
21	ZC-G11-35-09	2.63	中轴公园	G11	综合公园	规划	红海湾大道
22	ZC-G11-35-10	0.17					
23	ZC-G11-35-11	4.8					
24	ZC-G11-35-12	1.5					
25	ZC-G11-35-13	3.43					
26	ZC-G11-35-14	1.21					
27	ZC-G11-35-15	0.21					
28	ZC-G11-35-16	2.9					
29	ZC-G11-35-17	2.15					
30	ZC-G11-35-18	1.61					
31	ZC-G11-28-02	4.26	海滨公园(金湖路公园)	G11	综合公园	规划	海滨大道
32	ZC-G11-36-01	9	海滨公园(金湖路示范段公园)	G11	综合公园	规划	海滨大道
33	ZC-G2-06-01	1.17	主城区防护绿地6	G2	防护绿地	规划	工业大道
34	ZC-G2-06-02	0.16					
35	ZC-G2-06-03	0.24					
36	ZC-G2-06-04	0.27					
37	ZC-G2-06-05	0.13					
38	ZC-G2-06-06	0.11					
39	ZC-G2-06-07	0.17					
40	ZC-G2-06-08	0.25					
41	ZC-G2-07-01	0.63	主城区防护绿地7	G2	防护绿地	规划	汕尾大道
42	ZC-G2-07-02	1.08	主城区防护绿地12	G2	防护绿地	规划	中轴东路
43	ZC-G2-12-03	0.22					
44	ZC-G2-12-04	0.21					
45	ZC-G2-12-05	0.94					
46	ZC-G2-12-06	0.2					
47	ZC-G2-12-07	0.23					
48	ZC-G2-12-08	0.57					
49	ZC-G3-03-01	1	汽车站前广场	G3	广场用地	现状	汕尾大道
50	ZC-G3-04-01	0.45	虎洞山公园广场	G3	广场用地	规划	
51	ZC-G3-05-01	2.9	主城区广场1	G3	广场用地	规划	



风玫瑰及比例尺



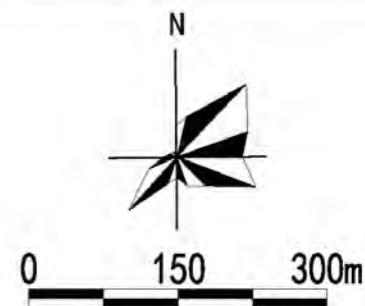
区位示意图



管控要求

1. 主城区组团管理图则的ZC-11分图则当中, 涉及9个绿地, 包含34处用地, ZC-11管理单元的绿地总面积约84.76公顷。
2. 用地地块的绿地性质按照《城市绿地分类标准CJJT85-2017》确定的。
3. 绿线作为城市规划管理的重要依据, 绿线范围内的用地, 除必要的配套设施外, 不得用于其他的项目建设; 在城市建设过程中, 未经批准, 任何单位和个人不得侵占、变更为其他用途。

序号	类别编号	总面积 (hm²)	绿地名称	类别代码	类别名称	属性	地理位置				
1	ZC-G12-36-02	20.18	海滨公园 (金湖路示范段公园)	G11	综合公园	规划	金湖路				
2	ZC-G11-39-09	2.52				规划					
3	ZC-G11-39-10	0.54				规划					
4	ZC-G11-39-11	4.48				规划					
5	ZC-G11-39-12	0.57				规划					
6	ZC-G11-39-13	0.65				规划					
7	ZC-G11-39-14	5.63				规划					
8	ZC-G11-39-15	1.12				规划					
9	ZC-G11-39-16	2.42				规划					
10	ZC-G11-39-17	1.15				规划					
11	ZC-G11-39-18	4.91				规划					
12	ZC-G11-39-19	1.11				规划					
13	ZC-G12-40-01	6.99	东涌公园	G12	社区公园	现状	民俗文化馆以北				
14	ZC-G11-42-01	4.8	青山仔公园	G11	综合公园	现状	站前横五路				
15	ZC-G14-44-01	0.32	主城区游园12	G14	游园	规划	红海湾大道				
16	ZC-G14-44-02	0.25				规划					
17	ZC-G14-44-03	4.2				规划					
18	ZC-G14-44-04	0.4				规划					
19	ZC-G14-44-05	1.21				规划					
20	ZC-G14-44-06	0.48				规划					
21	ZC-G14-44-07	0.39				规划					
22	ZC-G14-45-01	0.19				规划					
23	ZC-G14-45-02	0.29				主城区游园13		G14	游园	规划	东城大道
24	ZC-G14-45-03	0.34								规划	
25	ZC-G14-45-04	0.8	规划								
26	ZC-G12-46-01	0.82	滨水公园	G12	社区公园	规划	体育路				
27	ZC-G12-46-02	1.43				规划					
28	ZC-G12-46-03	2.43				规划					
29	ZC-G2-08-17	1.59	主城区防护绿地8	G2	防护绿地	规划	外环快速路				
30	ZC-G2-08-18	3.55				规划					
31	ZC-G2-08-19	1.93				规划					
32	ZC-G2-08-20	4.89				规划					
33	ZC-G2-08-21	1.62				规划					
34	ZC-G2-13-12	0.56	主城区防护绿地13	G2	防护绿地	规划	红海湾大道				



风玫瑰及比例尺



区位示意图

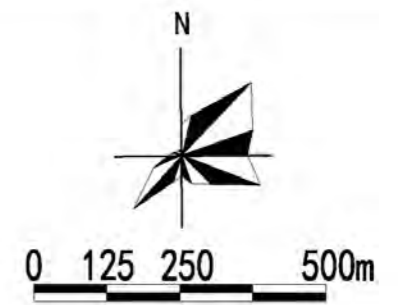
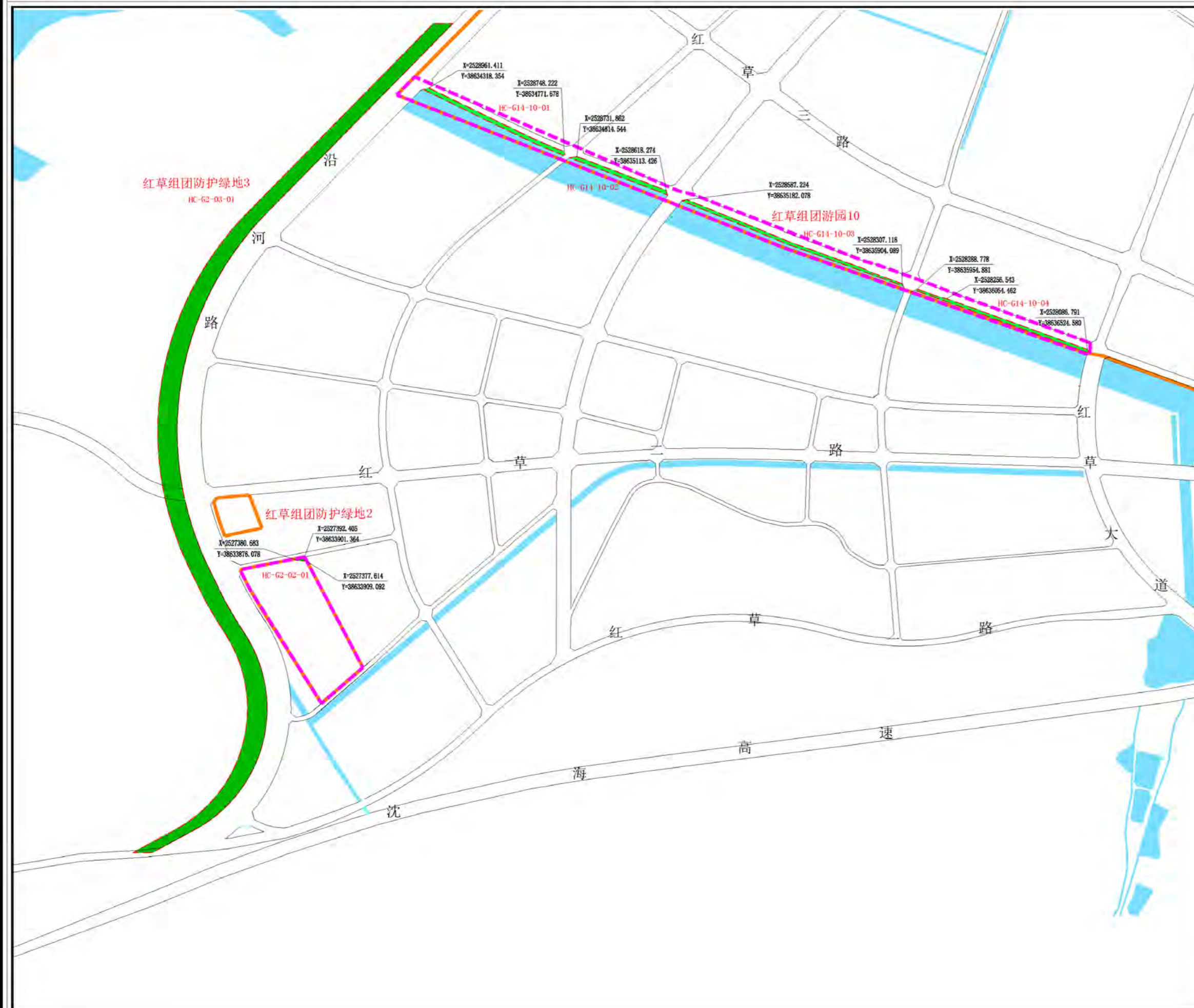


图例

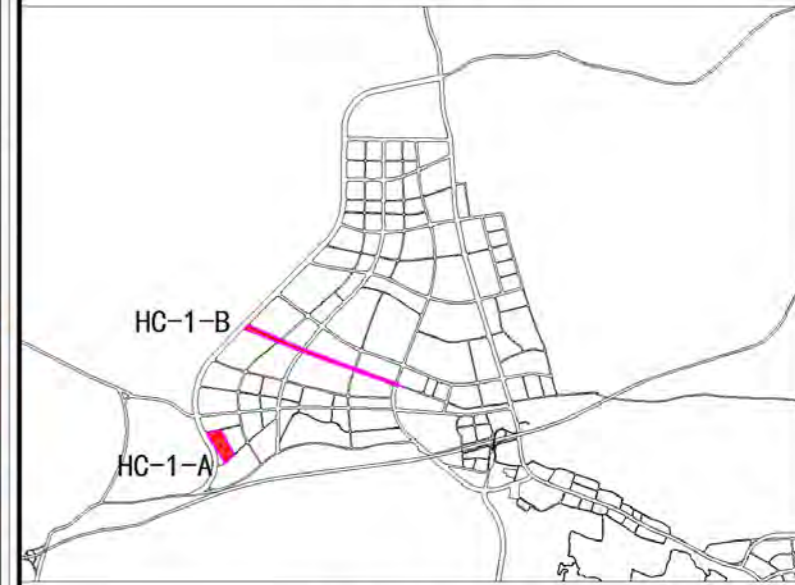
管控要求

1. 马宫组团管理图则的MG-1分图则当中，涉及2个绿地，包含5处用地，MG-1管理单元的绿地总面积约24.53公顷。
2. 用地地块的绿地性质按照《城市绿地分类标准CJJT85-2017》确定的。
3. 绿线作为城市规划管理的重要依据，绿线范围内的用地，除必要的配套设施外，不得用于其他的项目建设；在城市建设过程中，未经批准，任何单位和个人不得侵占、变更为其用途。
4. 本坐标系采用西安80系统，与总规一致。

序号	组团代号	面积 (hm ²)	绿地名称	类别代码	类别名称	属性	地理位置
1	MG-G12-01-01	18.44	马宫西公园	G14	游园	规划	
2	MG-G12-01-02	2.29					
3	MG-G12-01-03	3.39					
4	MG-G14-01-01	0.28	马宫组团游园1	G14	游园	规划	
5	MG-G14-01-02	0.13					



风玫瑰及比例尺



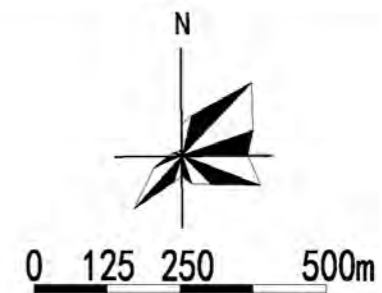
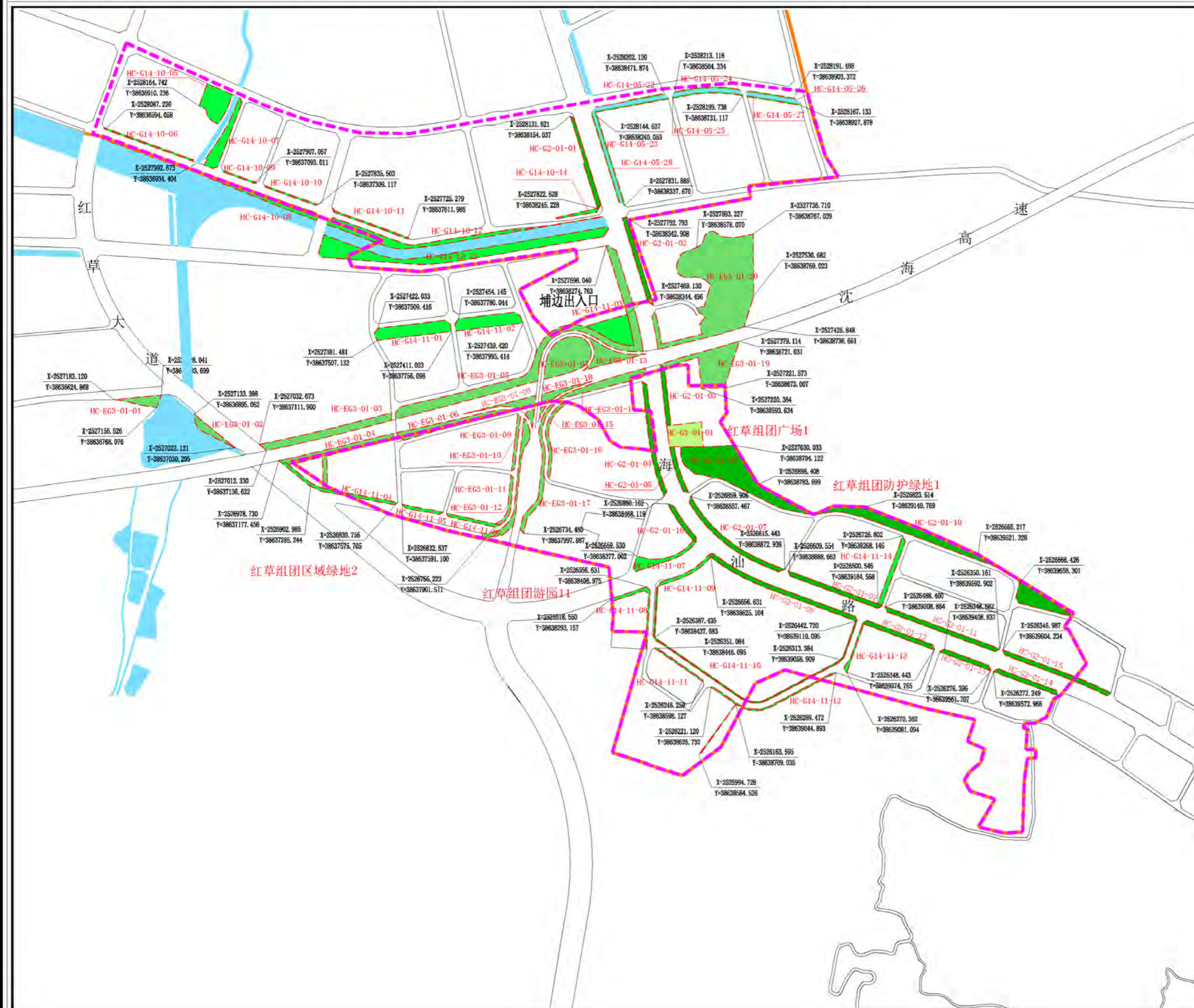
区位示意图

图例		公园绿地		防护绿地
		水域		规划绿线
		规划范围线		
		管理单元控制线		
		管理单元编码		

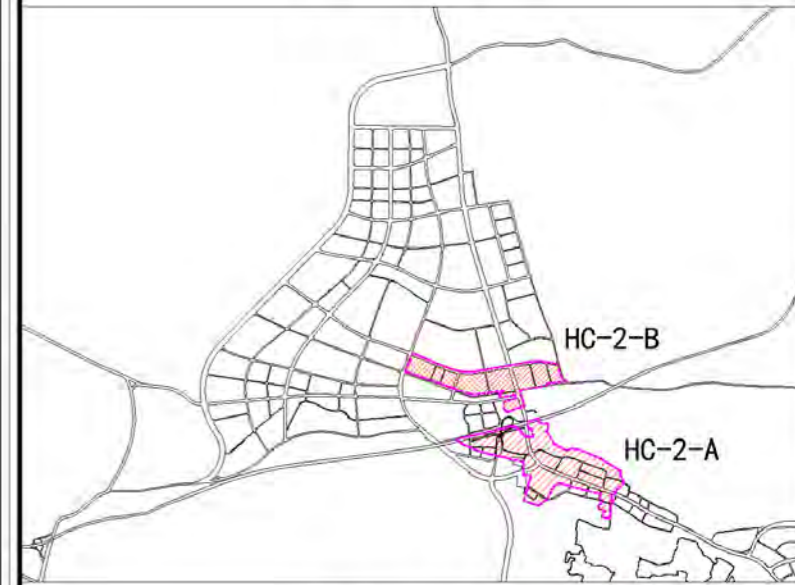
管控要求

1. 红草组团管理图则的HC-1-A分图则当中, 涉及1个绿地, 包含1处用地, HC-1-A管理单元的绿地总面积约0.4公顷。
红草组团管理图则的HC-1-B分图则当中, 涉及1个绿地, 包含4处用地, HC-1-B管理单元的绿地总面积约2.41公顷。
2. 用地地块的绿地性质按照《城市绿地分类标准CJJT85-2017》确定的。
3. 绿线作为城市规划管理的重要依据, 绿线范围内的用地, 除必要的配套设施外, 不得用于其他的项目建设; 在城市建设过程中, 未经批准, 任何单位和个人不得侵占、变更为其用途。
4. 本坐标系采用西安80系统, 与总规一致。

序号	类别编号	面积 (hm ²)	绿地名称	类别代码	类别名称	属性	地理位置
1	HC-G14-10-01	0.66	红草组团游园10	G14	游园	规划	
2	HC-G14-10-02	0.43					
3	HC-G14-10-03	0.74					
4	HC-G14-10-04	0.58					
5	HC-G2-02-01	0.40	红草组团防护绿地2	G2	防护绿地	规划	红草二路
6	HC-G2-03-01	18.25	红草组团防护绿地3	G2	防护绿地	规划	海汕路



风玫瑰及比例尺



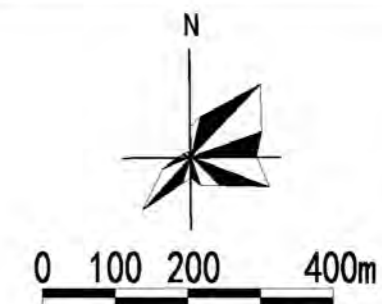
区位示意图

	公园绿地		防护绿地
	区域绿地		广场用地
	规划绿线		水域
	管理单元编码		规划范围线
	管理单元控制线		

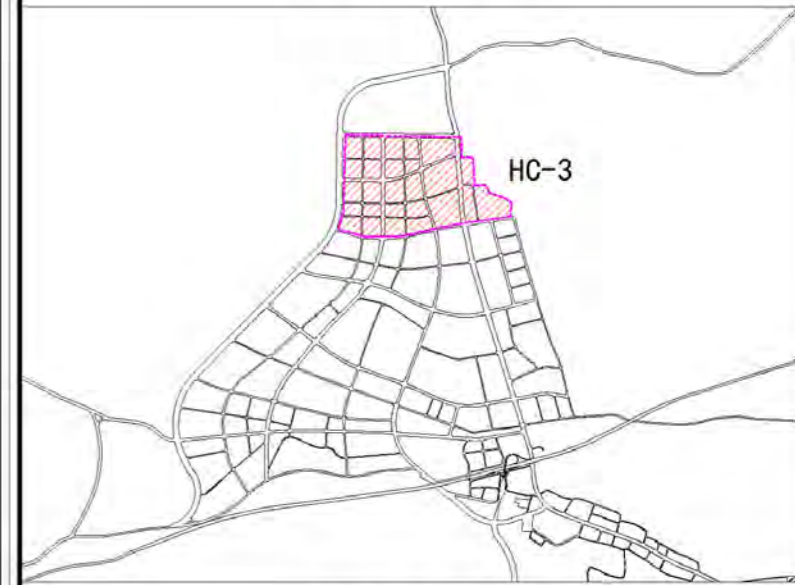
管控要求

- 红草组团管理图则的HC-2-A分图则当中，涉及2个绿地，包含21处用地，HC-2-A管理单元的绿地总面积约8.92公顷。
红草组团管理图则的HC-2-B分图则当中，涉及4个绿地，包含49处用地，HC-2-B管理单元的绿地总面积约43.34公顷。
- 用地地块的绿地性质按照《城市绿地分类标准CJJT85-2017》确定的。
- 绿线作为城市规划管理的重要依据，绿线范围内的用地，除必要的配套设施外，不得用于其他的项目建设；在城市建设过程中，未经批准，任何单位和个人不得侵占、变更为其用途。
- 本坐标系采用西安80系统，与总规一致。

序号	组团代号	面积 (hm ²)	绿地名称	类别代码	类别名称	属性	地理位置			
1	HC-G14-05-18	0.10	红草组团游园5	G14	游园	规划	海汕路			
2	HC-G14-05-19	0.11								
3	HC-G14-05-20	0.03								
4	HC-G14-05-21	0.35								
5	HC-G14-05-22	0.08								
6	HC-G14-05-23	0.29								
7	HC-G14-05-24	0.11								
8	HC-G14-05-25	0.11								
9	HC-G14-05-26	0.08								
10	HC-G14-05-27	0.09								
11	HC-G14-05-28	0.16								
12	HC-G14-10-05	0.87						红草组团游园10	G14	游园
13	HC-G14-10-06	0.16								
14	HC-G14-10-07	0.66								
15	HC-G14-10-08	1.04								
16	HC-G14-10-09	0.06								
17	HC-G14-10-10	0.09								
18	HC-G14-10-11	0.14								
19	HC-G14-10-12	1.24								
20	HC-G14-10-13	3.04								
21	HC-G14-10-14	0.11								
22	HC-G14-11-01	1.00	红草组团游园11	G14	游园	海汕路				
23	HC-G14-11-02	0.87								
24	HC-G14-11-03	0.91								
25	HC-G14-11-04	0.42								
26	HC-G14-11-05	0.13								
27	HC-G14-11-06	0.17								
28	HC-G14-11-07	0.41								
29	HC-G14-11-08	0.24								
30	HC-G14-11-09	0.20								
31	HC-G14-11-10	0.52								
32	HC-G14-11-11	0.10								
33	HC-G14-11-12	0.28					红草组团防护绿地1	G2	防护绿地	海汕路
34	HC-G14-11-13	0.11								
35	HC-G14-11-14	0.35								
36	HC-G2-01-01	0.39								
37	HC-G2-01-02	0.45								
38	HC-G2-01-03	0.30								
39	HC-G2-01-04	0.57								
40	HC-G2-01-05	0.24								
41	HC-G2-01-06	3.00								
42	HC-G2-01-07	0.60								
43	HC-G2-01-08	0.81								
44	HC-G2-01-09	0.49	红草组团区域绿地1	EG3	区域绿地	沈海高速				
45	HC-G2-01-10	2.34								
46	HC-G2-01-11	0.60								
47	HC-G2-01-12	0.37								
48	HC-G2-01-13	0.26								
49	HC-G2-01-14	0.33								
50	HC-G2-01-15	0.57								
51	HC-EG3-01-01	0.32								
52	HC-EG3-01-02	0.27								
53	HC-EG3-01-03	1.11								
54	HC-EG3-01-04	0.91								
55	HC-EG3-01-05	3.49								
56	HC-EG3-01-06	0.79								
57	HC-EG3-01-07	1.56								
58	HC-EG3-01-08	0.32								
59	HC-EG3-01-09	0.19								
60	HC-EG3-01-10	0.09								
61	HC-EG3-01-11	0.18								
62	HC-EG3-01-12	0.59								
63	HC-EG3-01-13	1.95								
64	HC-EG3-01-14	1.95								
65	HC-EG3-01-15	1.95								
66	HC-EG3-01-16	1.95								
67	HC-EG3-01-17	1.95								
68	HC-EG3-01-18	1.95								
69	HC-EG3-01-19	1.95								
70	HC-EG3-01-20	1.95								
71	HC-G3-01-01	0.89	红草组团广场1	G3	广场用地	规划	海汕路			



风玫瑰及比例尺



区位示意图

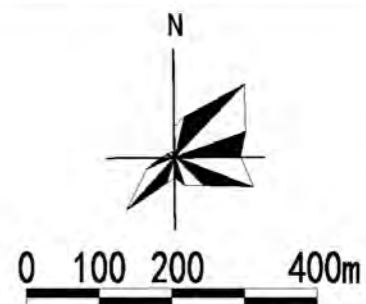
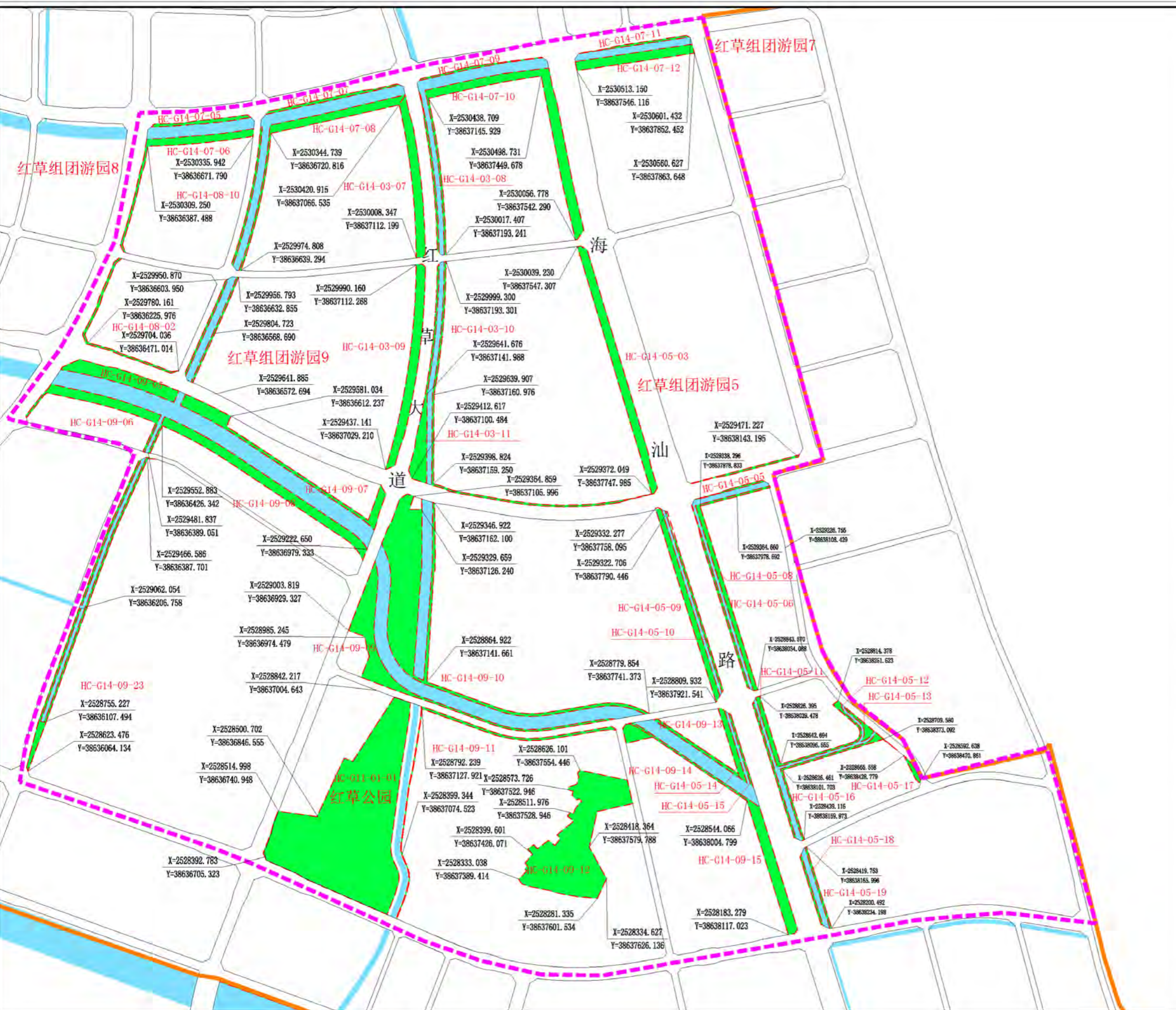


图例

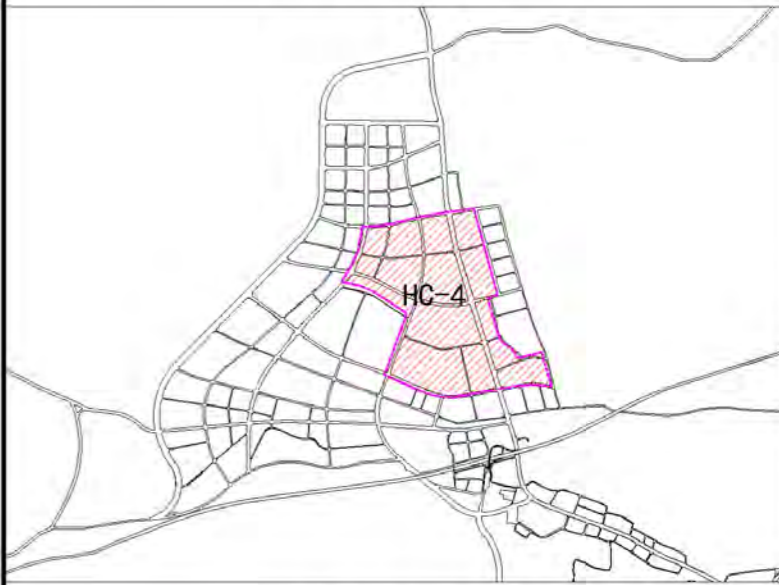
管控要求

1. 红草组团管理图则的HC-3分图则当中, 涉及7个绿地, 包含57处用地, HC-3管理单元的绿地总面积约47.19公顷。
2. 用地地块的绿地性质按照《城市绿地分类标准CJJT85-2017》确定的。
3. 绿线作为城市规划管理的重要依据, 绿线范围内的用地, 除必要的配套设施外, 不得用于其他的项目建设; 在城市建设过程中, 未经批准, 任何单位和个人不得侵占、变更为其他用途。
4. 本坐标系采用西安80系统, 与总规一致。

序号	类别编号	面积 (hm ²)	绿地名称	类别代码	类别名称	属性	地理位置
1	HC-G14-01-01	0.69	红草组团游园1	G14	游园	规划	
2	HC-G14-01-02	0.48					
3	HC-G14-01-03	0.55					
4	HC-G14-01-04	1.01					
5	HC-G14-01-05	1.48					
6	HC-G14-01-06	0.08					
7	HC-G14-02-01	0.10	红草组团游园2	G14	游园	规划	
8	HC-G14-02-02	0.43					
9	HC-G14-02-03	0.11					
10	HC-G14-02-04	0.12					
11	HC-G14-02-05	0.12					
12	HC-G14-02-06	0.11					
13	HC-G14-02-07	0.09	红草组团游园3	G14	游园	规划	红草大道
14	HC-G14-02-08	0.30					
15	HC-G14-03-01	0.12					
16	HC-G14-03-02	0.18					
17	HC-G14-03-03	0.52					
18	HC-G14-03-04	0.17					
19	HC-G14-03-05	0.21	红草组团游园4	G14	游园	规划	
20	HC-G14-03-06	0.40					
21	HC-G14-03-07	1.04					
22	HC-G14-03-08	0.20					
23	HC-G14-04-01	0.89					
24	HC-G14-04-02	0.39					
25	HC-G14-04-03	0.40	红草组团游园6	G14	游园	规划	
26	HC-G14-06-01	0.20					
27	HC-G14-06-02	0.77					
28	HC-G14-06-03	1.35					
29	HC-G14-06-04	0.15					
30	HC-G14-06-05	0.73					
31	HC-G14-06-06	1.00					
32	HC-G14-06-07	0.24					
33	HC-G14-06-08	0.83					
34	HC-G14-06-09	0.08					
35	HC-G14-06-10	1.38					
36	HC-G14-06-11	0.22					
37	HC-G14-06-12	2.78					
38	HC-G14-06-13	0.64					
39	HC-G14-06-14	0.99					
40	HC-G14-06-15	0.46					
41	HC-G14-06-16	0.13	红草组团游园7	G14	游园	规划	
42	HC-G14-06-17	0.12					
43	HC-G14-06-18	0.12					
44	HC-G14-06-19	0.10					
45	HC-G14-07-01	0.25					
46	HC-G14-07-02	1.05					
47	HC-G14-07-03	0.22					
48	HC-G14-07-04	1.12	红草组团防护绿地3	G2	防护绿地	规划	海汕路
49	HC-G14-07-05	0.23					
50	HC-G14-07-06	0.75					
51	HC-G14-07-07	0.25					
52	HC-G14-07-08	0.99					
53	HC-G14-07-09	0.14					
54	HC-G14-07-10	2.18					
55	HC-G14-07-11	0.13					
56	HC-G14-07-12	0.80					
57	HC-G2-03-03	16.60					



风玫瑰及比例尺

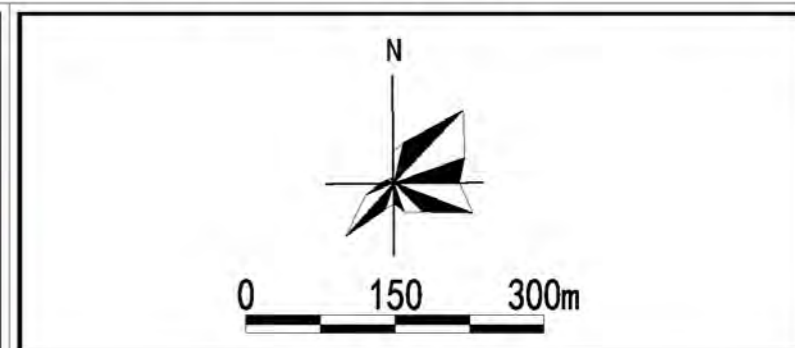


区位示意图

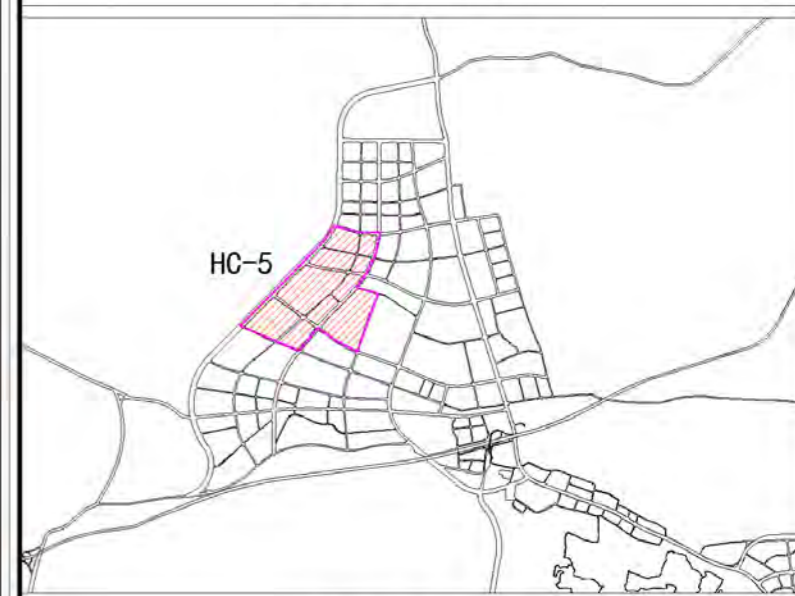


- ### 管控要求
1. 红草组团管理图则的HC-4分图则当中, 涉及4个绿地, 包含41处用地, HC-4管理单元的绿地总面积约47.64公顷。
 2. 用地地块的绿地性质按照《城市绿地分类标准CJJT85-2017》确定的。
 3. 绿线作为城市规划管理的重要依据, 绿线范围内的用地, 除必要的配套设施外, 不得用于其他的项目建设; 在城市建设过程中, 未经批准, 任何单位和个人不得侵占、变更为其他用途。
 4. 本坐标系采用西安80系统, 与总规一致。

序号	类别编号	面积 (hm ²)	绿地名称	类别代码	类别名称	属性	地理位置
1	HC-G14-03-09	1.36	红草组团游园3	G14	游园	规划	红草大道
2	HC-G14-03-10	0.58					
3	HC-G14-03-11	0.83					
4	HC-G14-09-05	1.06	红草组团游园9	G14	游园	规划	
5	HC-G14-09-06	0.86					
6	HC-G14-09-07	1.08					
7	HC-G14-09-08	1.69					
8	HC-G14-09-09	1.79					
9	HC-G14-09-10	4.52					
10	HC-G14-09-11	0.47					
11	HC-G14-09-12	4.61					
12	HC-G14-09-13	0.22					
13	HC-G14-09-14	0.24					
14	HC-G14-09-15	1.23					
15	HC-G14-09-16	7.24					
16	HC-G14-09-17	0.84					
17	HC-G11-01-01	11.03	红草公园	G11	综合公园	规划	红草一路
18	HC-G14-05-01	1.28	红草组团游园5	G14	游园	规划	海汕路
19	HC-G14-05-02	0.46					
20	HC-G14-05-03	1.55					
21	HC-G14-05-05	0.07					
22	HC-G14-05-06	0.73					
23	HC-G14-05-08	0.23					
24	HC-G14-05-09	0.81					
25	HC-G14-05-10	0.25					
26	HC-G14-05-11	0.19					
27	HC-G14-05-12	0.42					
28	HC-G14-05-13	0.12					
29	HC-G14-05-14	0.30					
30	HC-G14-05-15	0.10					
31	HC-G14-05-16	0.28					
32	HC-G14-05-17	0.07					
33	HC-G14-05-18	0.10					
34	HC-G14-05-19	0.11					
35	HC-G14-05-22	0.08					
36	HC-G14-05-23	0.29					
37	HC-G14-05-24	0.11					
38	HC-G14-05-25	0.11					
39	HC-G14-05-26	0.08					
40	HC-G14-05-27	0.09					
41	HC-G14-05-28	0.16					



风玫瑰及比例尺



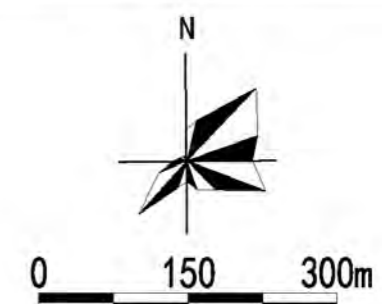
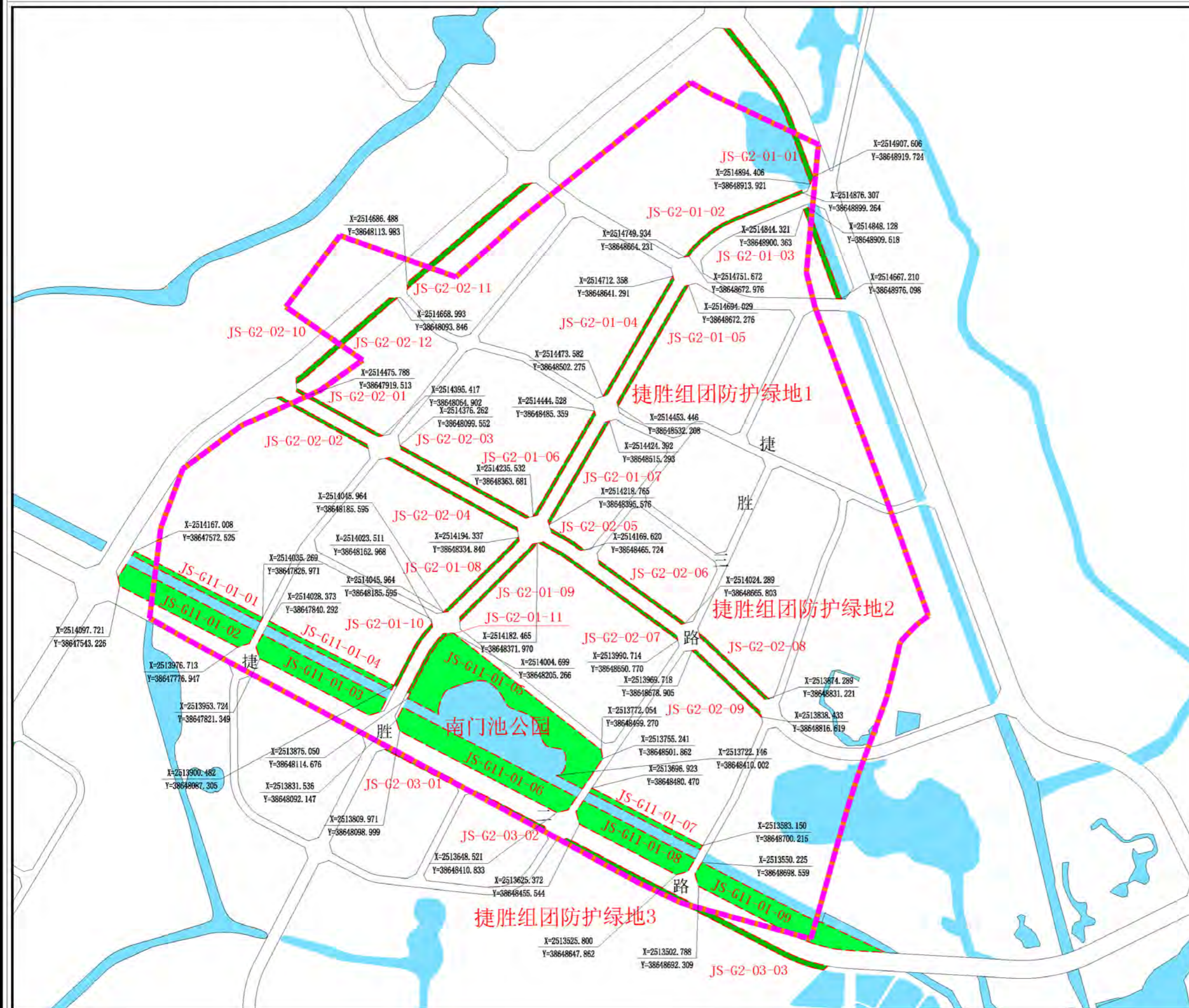
区位示意图



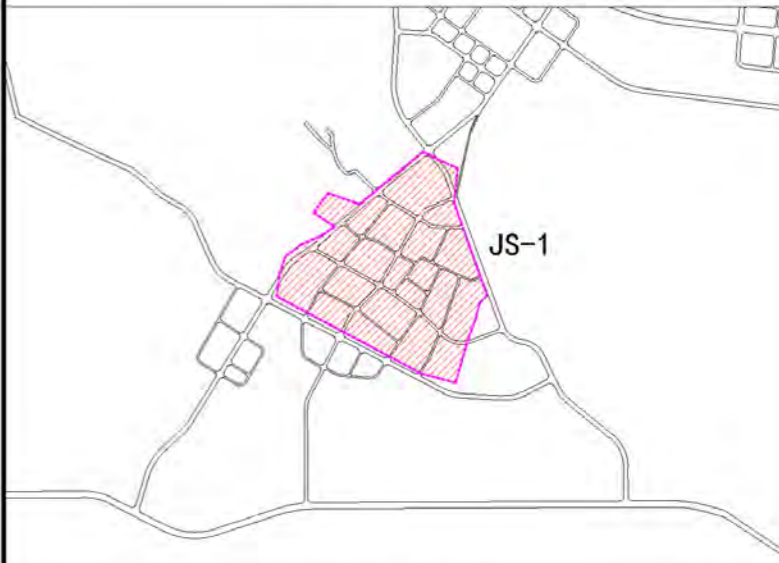
管控要求

1. 红草组团管理图则的HC-5分图则当中, 涉及3个绿地, 包含16处用地, HC-5管理单元的绿地总面积约23.10公顷。
2. 用地地块的绿地性质按照《城市绿地分类标准CJJT85-2017》确定的。
3. 绿线作为城市规划管理的重要依据, 绿线范围内的用地, 除必要的配套设施外, 不得用于其他的项目建设; 在城市建设过程中, 未经批准, 任何单位和个人不得侵占、变更为其用途。
4. 本坐标系采用西安80系统, 与总规一致。

序号	类别编号	面积 (hm ²)	绿地名称	类别代码	类别名称	属性	地理位置
1	HC-G14-08-01	0.63	红草组团游园8	G14	游园	规划	创业路
2	HC-G14-08-03	0.59					
3	HC-G14-08-07	0.07					
4	HC-G14-08-10	0.19					
5	HC-G14-09-01	2.11	红草组团游园9	G14	游园	规划	
6	HC-G14-09-02	2.46					
7	HC-G14-09-03	0.71					
8	HC-G14-09-04	1.53					
9	HC-G14-09-18	0.36					
10	HC-G14-09-19	0.99					
11	HC-G14-09-20	0.45					
12	HC-G14-09-21	0.74					
13	HC-G14-09-22	1.23					
14	HC-G14-09-23	0.94					
15	HC-G14-09-24	1.16					
16	HC-G2-03-02	8.94	红草组团防护绿地3	G2	防护绿地	规划	沿河路



风玫瑰及比例尺



区位示意图

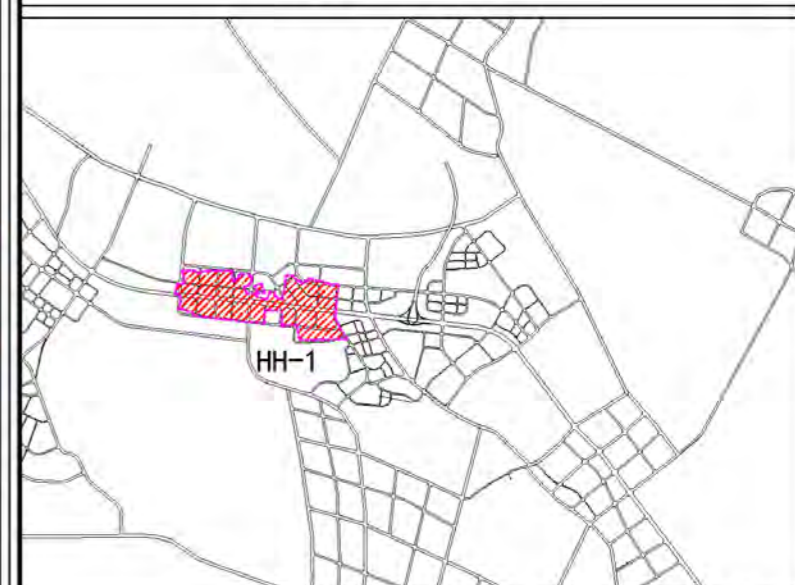
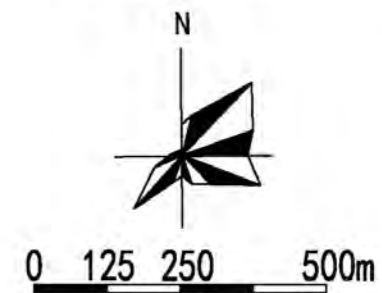
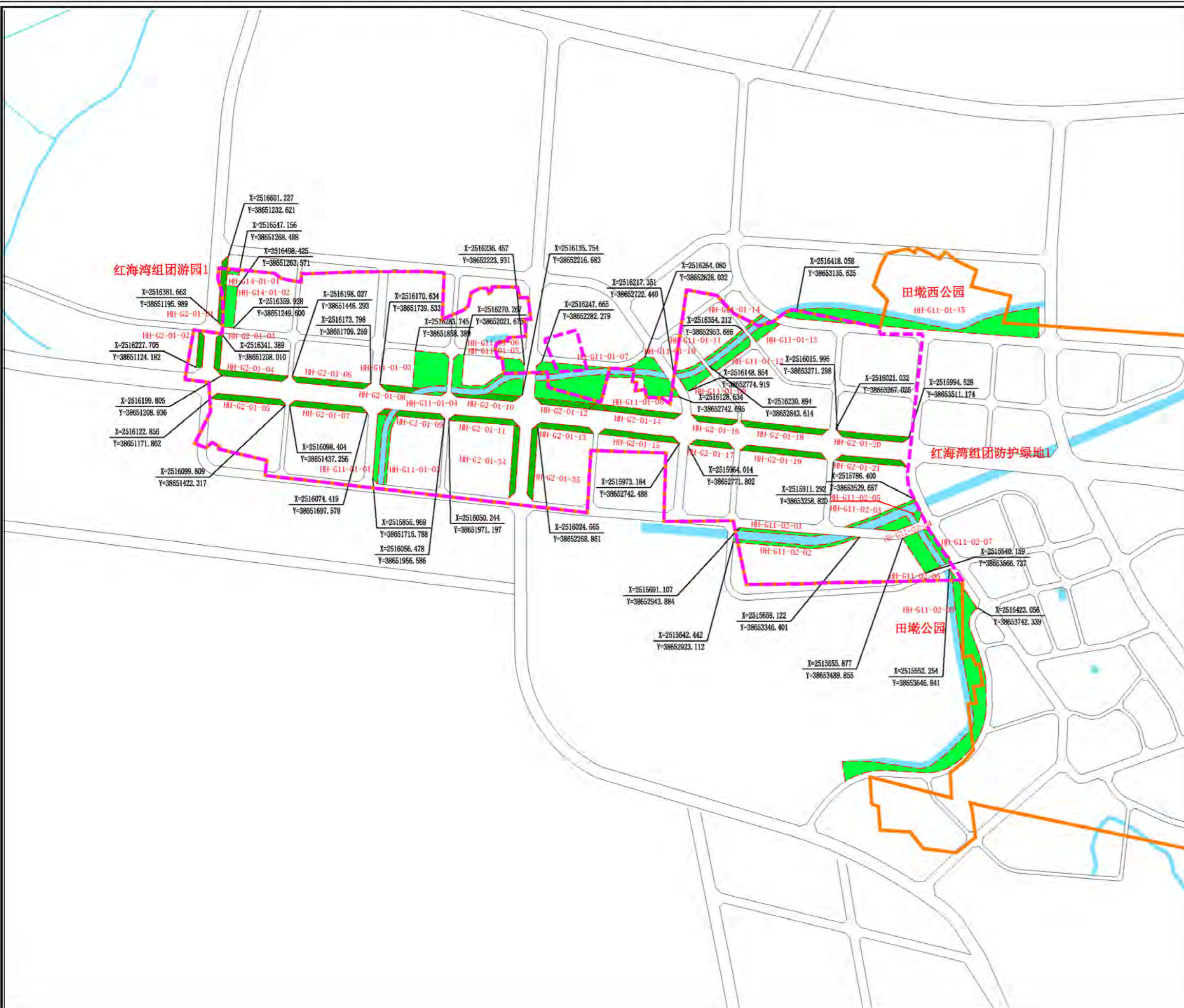


图例

管控要求

- 捷胜组团管理图则的JS-1分图则当中, 涉及4个绿地, 包含35处用地, JS-1管理单元的绿地总面积约17.49公顷。
- 用地地块的绿地性质按照《城市绿地分类标准CJJT85-2017》确定的。
- 绿线作为城市规划管理的重要依据, 绿线范围内的用地, 除必要的配套设施外, 不得用于其他的项目建设; 在城市建设过程中, 未经批准, 任何单位和个人不得侵占、变更为其用途。
- 本坐标系采用西安80系统, 与总规一致。

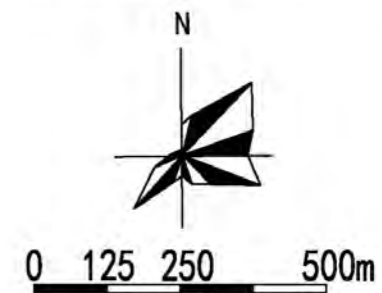
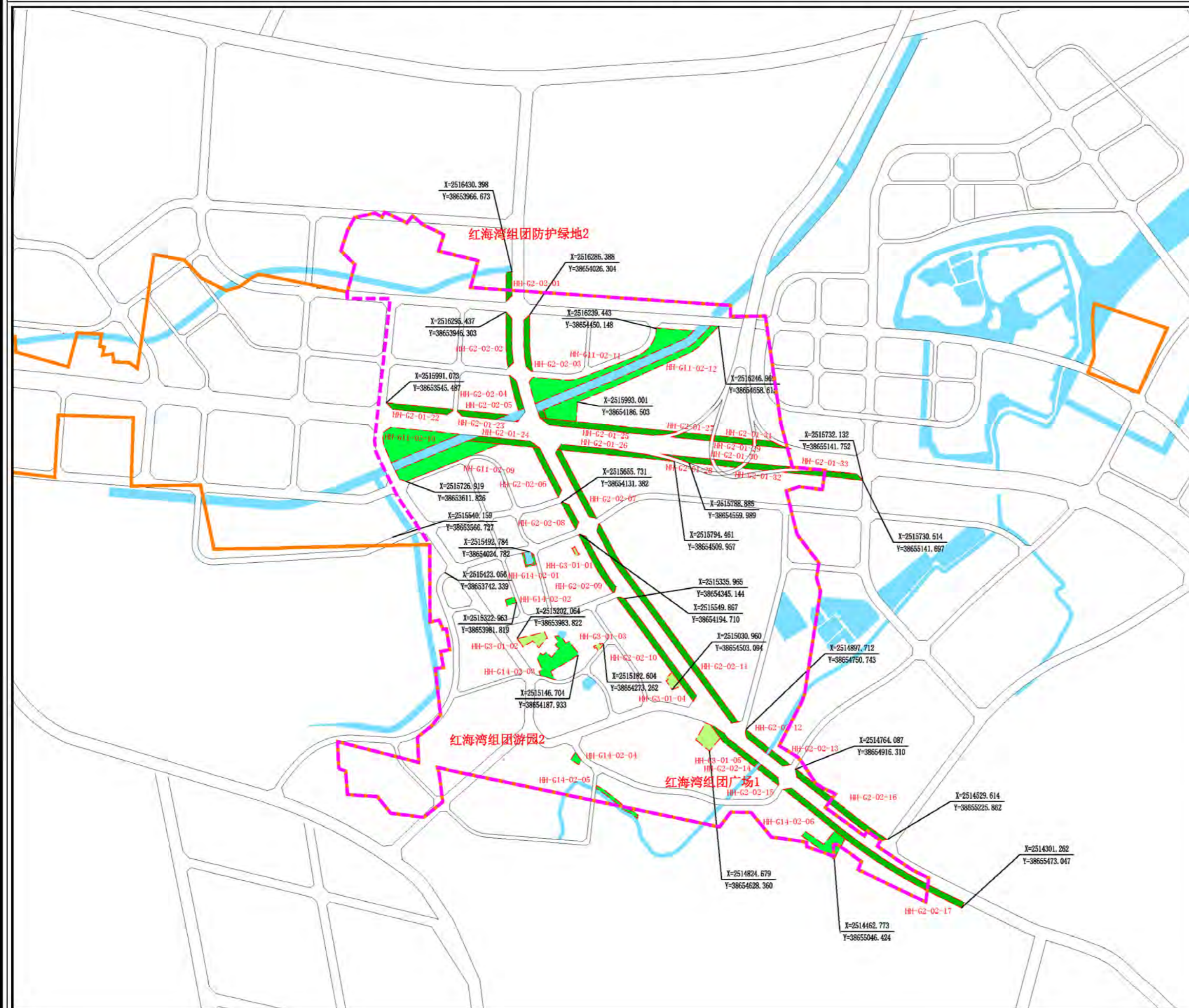
序号	组团代号	面积 (hm ²)	绿地名称	类别代码	类别名称	属性	地理位置
1	JS-G2-01-01	0.35	捷胜组团防护绿地1	G2	防护绿地	规划	
2	JS-G2-01-02	0.16					
3	JS-G2-01-03	0.19					
4	JS-G2-01-04	0.16					
5	JS-G2-01-05	0.16					
6	JS-G2-01-06	0.14					
7	JS-G2-01-07	0.14					
8	JS-G2-01-08	0.12					
9	JS-G2-01-09	0.13					
10	JS-G2-01-10	0.09					
11	JS-G2-01-11	0.08					
12	JS-G2-02-01	0.11	捷胜组团防护绿地2	G2	防护绿地	规划	
13	JS-G2-02-02	0.12					
14	JS-G2-02-03	0.17					
15	JS-G2-02-04	0.18					
16	JS-G2-02-05	0.04					
17	JS-G2-02-06	0.13					
18	JS-G2-02-07	0.20					
19	JS-G2-02-08	0.11					
20	JS-G2-02-09	0.11					
21	JS-G2-02-10	0.46					
22	JS-G2-02-11	0.31					
23	JS-G2-02-12	0.25					
24	JS-G2-03-01	0.15	捷胜组团防护绿地3	G2	防护绿地	规划	
25	JS-G2-03-02	0.16					
26	JS-G2-03-03	0.58					
27	JS-G11-01-01	0.29	南门池公园	G11	综合公园	规划	
28	JS-G11-01-02	1.29					
29	JS-G11-01-03	1.22					
30	JS-G11-01-04	0.28					
31	JS-G11-01-05	2.76					
32	JS-G11-01-06	1.71					
33	JS-G11-01-07	2.48					
34	JS-G11-01-08	1.10					
35	JS-G11-01-09	1.56					



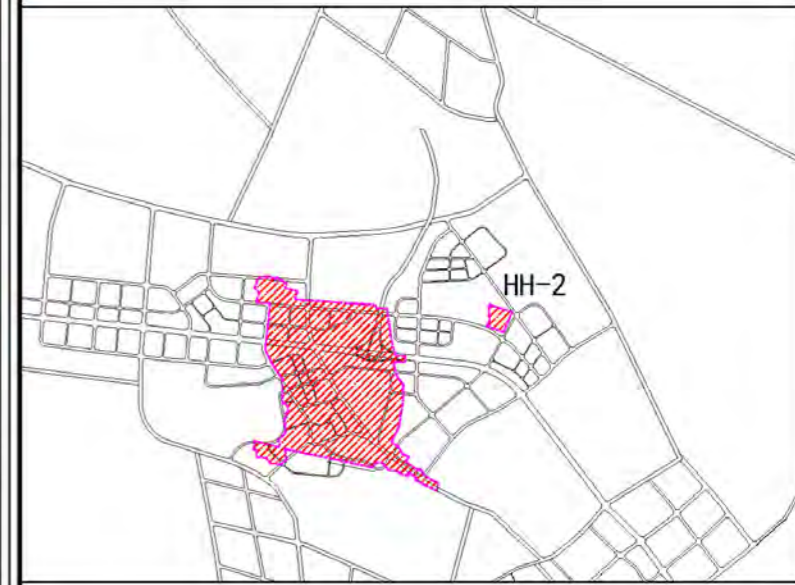
	公园绿地		防护绿地
	广场用地		水域
	规划绿线		规划范围线
	管理单元控制线		
	管理单元编码		

- ### 管控要求
1. 红海湾组团管理图则的HH-1分图则当中，涉及4个绿地，包含47处用地，HH-1管理单元的绿地总面积约23.95公顷。
 2. 用地地块的绿地性质按照《城市绿地分类标准CJJT85-2017》确定的。
 3. 绿线作为城市规划管理的重要依据，绿线范围内的用地，除必要的配套设施外，不得用于其他的项目建设；在城市建设过程中，未经批准，任何单位和个人不得侵占、变更为其用途。
 4. 本坐标系采用西安80系统，与总规一致。

序号	组团代号	面积 (hm ²)	绿地名称	类别代码	类别名称	属性	地理位置
1	HH-G14-01-01	0.04	红海湾组团游园1	G14	游园	规划	红海湾大道
2	HH-G14-01-02	0.51					
3	HH-G11-01-01	0.44	田墩西公园	G11	综合公园	规划	红海湾大道
4	HH-G11-01-02	0.24					
5	HH-G11-01-03	1.32					
6	HH-G11-01-04	0.07					
7	HH-G11-01-05	0.86					
8	HH-G11-01-06	0.45					
9	HH-G11-01-07	0.9					
10	HH-G11-01-08	2.65					
11	HH-G11-01-09	0.1					
12	HH-G11-01-10	0.33					
13	HH-G11-01-11	0.16					
14	HH-G11-01-12	0.41					
15	HH-G11-01-13	0.29					
16	HH-G11-01-14	0.07					
17	HH-G11-01-15	3.5					
18	HH-G11-02-01	0.28	田墩公园	G11	综合公园	规划	红海湾大道
19	HH-G11-02-02	0.42					
20	HH-G11-02-03	0.24					
21	HH-G11-02-04	0.31					
22	HH-G11-02-05	0.07	红海湾组团防护绿地1	G2	防护绿地	规划	红海湾大道
23	HH-G11-02-06	0.72					
24	HH-G11-02-07	0.27					
25	HH-G2-01-01	0.44					
26	HH-G2-01-02	0.23					
27	HH-G2-01-03	0.23					
28	HH-G2-01-04	0.45					
29	HH-G2-01-05	0.47					
30	HH-G2-01-06	0.49					
31	HH-G2-01-07	0.49					
32	HH-G2-01-08	0.22					
33	HH-G2-01-09	0.37					
34	HH-G2-01-10	0.24					
35	HH-G2-01-11	0.43					
36	HH-G2-01-12	0.44					
37	HH-G2-01-13	0.36					
38	HH-G2-01-14	0.5					
39	HH-G2-01-15	0.5					
40	HH-G2-01-16	0.27					
41	HH-G2-01-17	0.26					
42	HH-G2-01-18	0.55					
43	HH-G2-01-19	0.54					
44	HH-G2-01-20	0.45					
45	HH-G2-01-21	0.44					
46	HH-G2-01-34	0.46					
47	HH-G2-01-35	0.47					



风玫瑰及比例尺

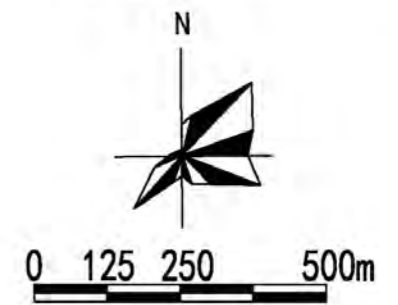
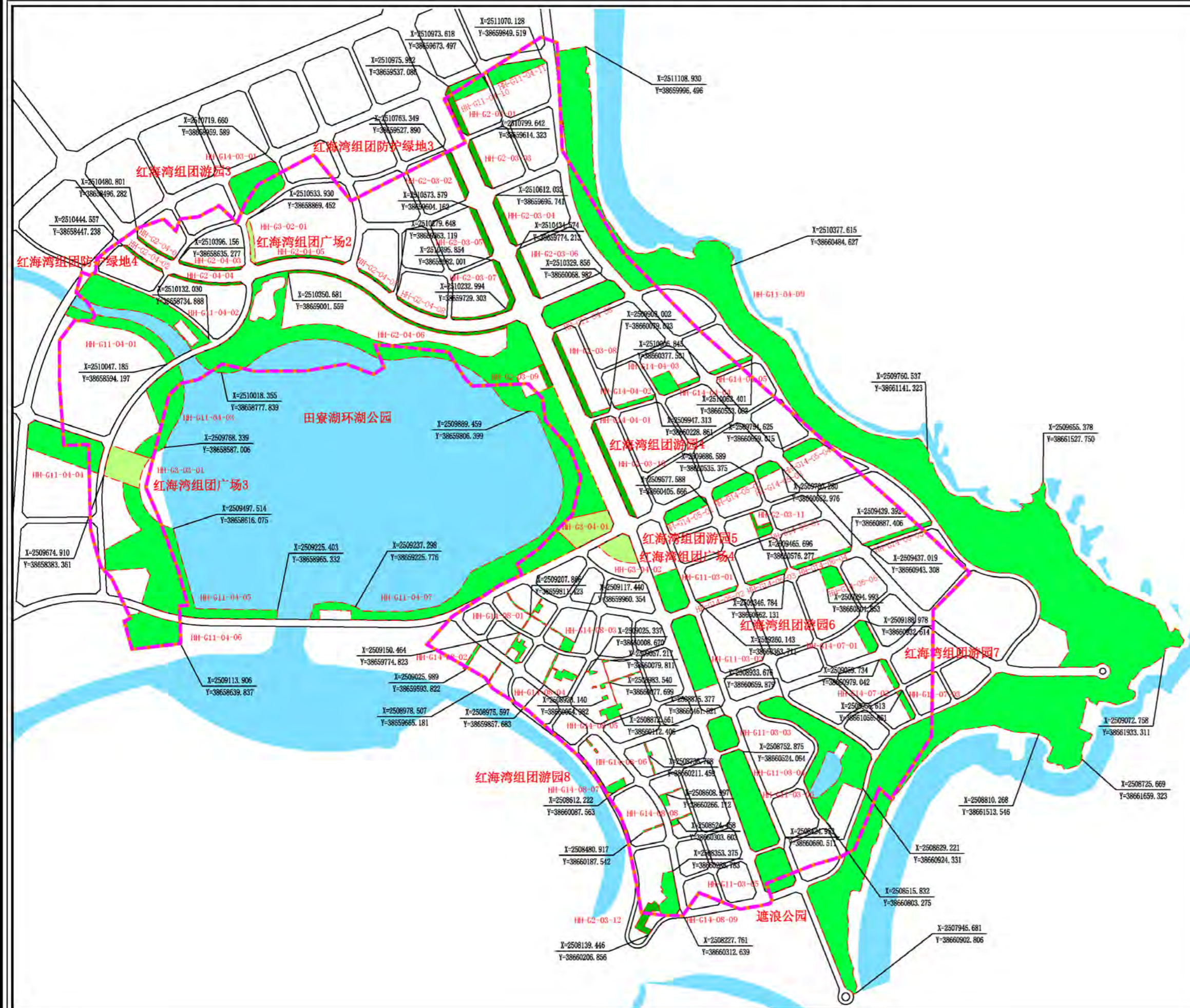


区位示意图

	公园绿地		防护绿地
	广场用地		水域
	规划绿线		规划范围线
	管理单元控制线		
	管理单元编码		

- 管控要求**
1. 红海湾组团管理图则的HH-2分图则当中, 涉及4个绿地, 包含28处用地, HH-2管理单元的绿地总面积约17.88公顷。
 2. 用地地块的绿地性质按照《城市绿地分类标准CJJT85-2017》确定的。
 3. 绿线作为城市规划管理的重要依据, 绿线范围内的用地, 除必要的配套设施外, 不得用于其他的项目建设; 在城市建设过程中, 未经批准, 任何单位和个人不得侵占、变更为其用途。
 4. 本坐标系采用西安80系统, 与总规一致。

序号	类别编号	面积 (hm ²)	绿地名称	类别代码	类别名称	属性	地理位置
1	HH-G3-01-01	0.03	红海湾组团广场1	G3	广场用地	规划	
2	HH-G3-01-02	0.27					
3	HH-G3-01-03	0.04					
4	HH-G3-01-04	0.16					
5	HH-G3-01-05	0.42					
6	HH-G14-02-01	0.06	红海湾组团游园2	G14	游园	规划	
7	HH-G14-02-02	0.07					
8	HH-G14-02-03	0.87					
9	HH-G14-02-04	0.07					
10	HH-G14-02-05	0.17					
11	HH-G14-02-06	0.55	田墘公园	G11	综合公园	规划	
12	HH-G11-02-08	4.24					
13	HH-G11-02-09	1.49					
14	HH-G11-02-10	1.59					
15	HH-G11-02-11	1.96					
16	HH-G11-02-12	1.68	红海湾组团防护绿地1	G2	防护绿地	规划	红海湾大道
17	HH-G2-01-22	0.41					
18	HH-G2-01-23	0.29					
19	HH-G2-01-24	0.41					
20	HH-G2-01-25	0.83					
21	HH-G2-01-26	0.62					
22	HH-G2-01-27	0.22					
23	HH-G2-01-28	0.23					
24	HH-G2-01-29	0.26					
25	HH-G2-01-30	0.17					
26	HH-G2-01-31	0.16					
27	HH-G2-01-32	0.24					
28	HH-G2-01-33	0.37					



风玫瑰及比例尺



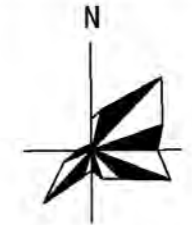
区位示意图

图 例		公园绿地		广场用地
		水域		规划绿线
		规划范围线		管理单元控制线
	HH-3	管理单元编码		

管控要求

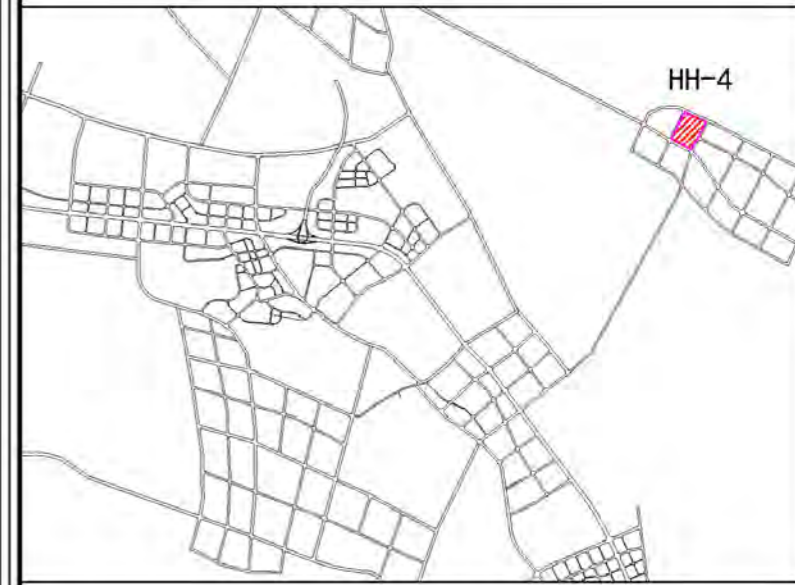
1. 红海湾组团管理图则的HH-3分图则当中, 涉及13个绿地, 包含69处用地, HH-3管理单元的绿地总面积约137.6公顷。
2. 用地地块的绿地性质按照《城市绿地分类标准CJJT85-2017》确定的。
3. 绿线作为城市规划管理的重要依据, 绿线范围内的用地, 除必要的配套设施外, 不得用于其他的项目建设; 在城市建设过程中, 未经批准, 任何单位和个人不得侵占、变更为其他用途。
4. 本坐标系采用西安80系统, 与总规一致。

序号	组团代码	面积 (hm ²)	绿地名称	类别代码	类别名称	属性	地理位置
1	HH-G3-02-01	0.21	红海湾组团广场2	G3	广场用地	规划	
2	HH-G3-03-01	1.33	红海湾组团广场3	G3	广场用地	规划	
3	HH-G3-04-01	1.43	红海湾组团广场4	G3	广场用地	规划	
4	HH-G3-04-02	0.77	红海湾组团广场4	G3	广场用地	规划	
5	HH-G14-03-01	2.00	红海湾组团游园3	G14	游园	规划	
6	HH-G14-04-01	0.09	红海湾组团游园4	G14	游园	规划	
7	HH-G14-04-02	0.20					
8	HH-G14-04-03	0.47					
9	HH-G14-04-04	0.11					
10	HH-G14-04-05	0.22	红海湾组团游园5	G14	游园	规划	
11	HH-G14-05-01	0.59					
12	HH-G14-05-02	0.59					
13	HH-G14-05-03	0.30					
14	HH-G14-05-04	0.50	红海湾组团游园6	G14	游园	规划	
15	HH-G14-06-01	0.15					
16	HH-G14-06-02	0.21					
17	HH-G14-06-03	0.20					
18	HH-G14-06-04	0.31					
19	HH-G14-06-05	0.35					
20	HH-G14-06-06	0.41	红海湾组团游园7	G14	游园	规划	
21	HH-G14-07-01	0.44					
22	HH-G14-07-02	0.21					
23	HH-G14-07-03	0.21					
24	HH-G14-08-01	0.39	红海湾组团游园8	G14	游园	规划	
25	HH-G14-08-02	0.14					
26	HH-G14-08-03	0.20					
27	HH-G14-08-04	0.26					
28	HH-G14-08-05	0.39					
29	HH-G14-08-06	0.09					
30	HH-G14-08-07	0.18					
31	HH-G14-08-08	0.24					
32	HH-G14-08-09	0.71	遮浪公园	G11	综合公园	规划	
33	HH-G11-03-01	1.12					
34	HH-G11-03-02	2.14					
35	HH-G11-03-03	0.92					
36	HH-G11-03-04	3.21					
37	HH-G11-03-05	1.42	田寮湖环湖公园	G11	综合公园	规划	田寮湖
38	HH-G11-03-06	4.27					
39	HH-G11-04-01	1.41					
40	HH-G11-04-02	2.88					
41	HH-G11-04-03	2.44					
42	HH-G11-04-04	2.56					
43	HH-G11-04-05	6.88					
44	HH-G11-04-06	1.73					
45	HH-G11-04-07	20.4					
46	HH-G11-04-08	2.08					
47	HH-G11-04-09	62.2					
48	HH-G11-04-10	0.67					
49	HH-G11-04-11	0.79					
50	HH-G2-03-01	0.32					
51	HH-G2-03-02	0.33					
52	HH-G2-03-03	0.33					
53	HH-G2-03-04	0.33					
54	HH-G2-03-05	0.33					
55	HH-G2-03-06	0.33	红海湾组团防护绿地4	G2	防护绿地	规划	
56	HH-G2-03-07	0.55					
57	HH-G2-03-08	0.6					
58	HH-G2-03-09	0.16					
59	HH-G2-03-10	0.68					
60	HH-G2-03-11	0.1					
61	HH-G2-03-12	0.38	红海湾组团防护绿地4	G2	防护绿地	规划	
62	HH-G2-04-01	0.14					
63	HH-G2-04-02	0.15					
64	HH-G2-04-03	0.21					
65	HH-G2-04-04	0.24					
66	HH-G2-04-05	0.3					
67	HH-G2-04-06	0.79					
68	HH-G2-04-07	0.13					
69	HH-G2-04-08	0.18					



0 150 300m

风玫瑰及比例尺



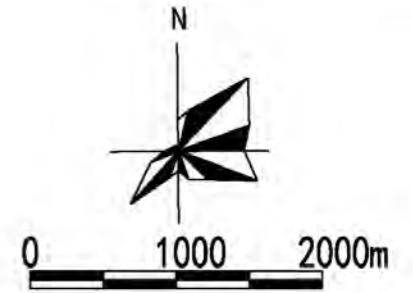
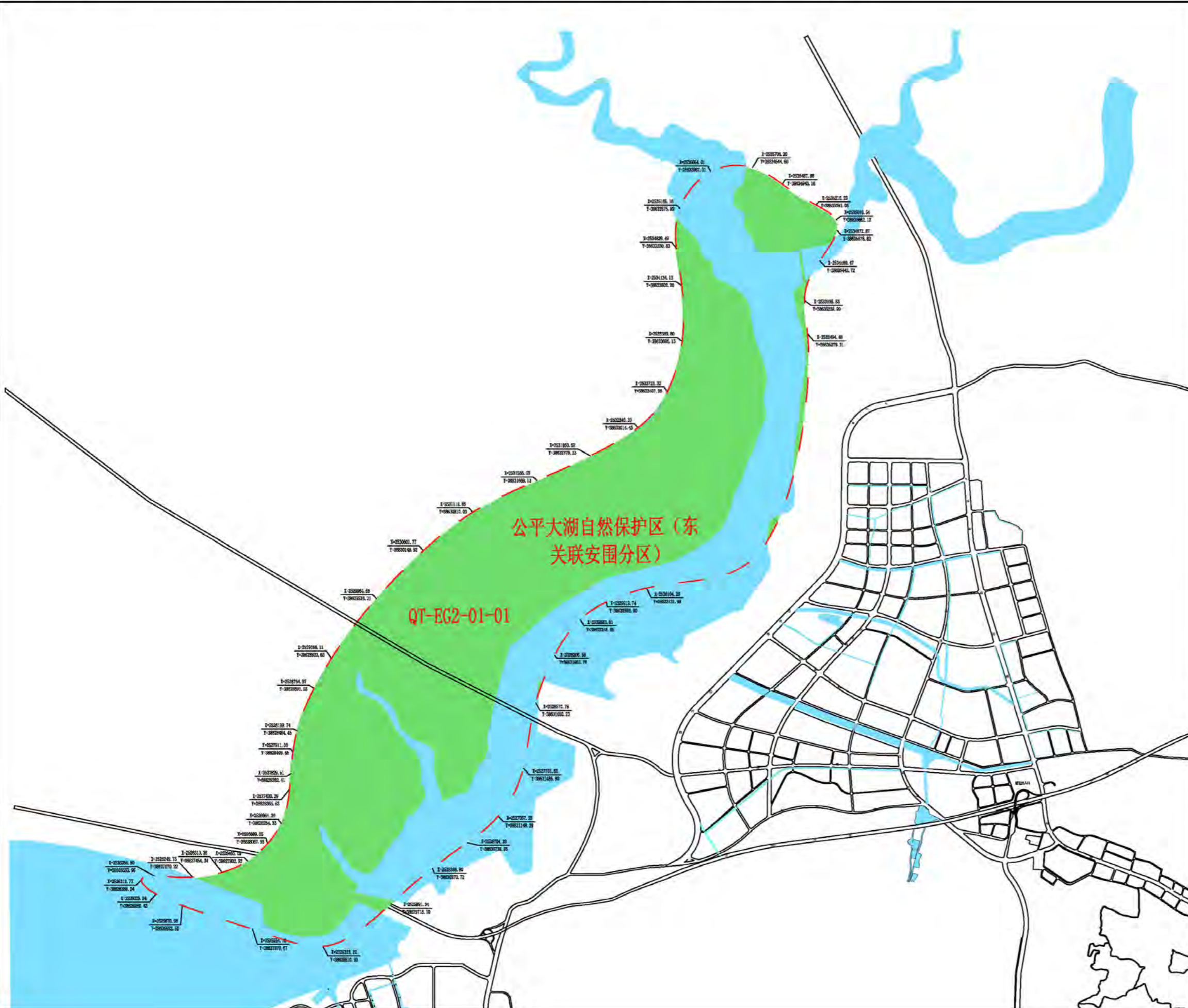
区位示意图

图例	防护绿地	规划绿线
	规划范围线	
	管理单元控制线	
	HH-4 管理单元编码	

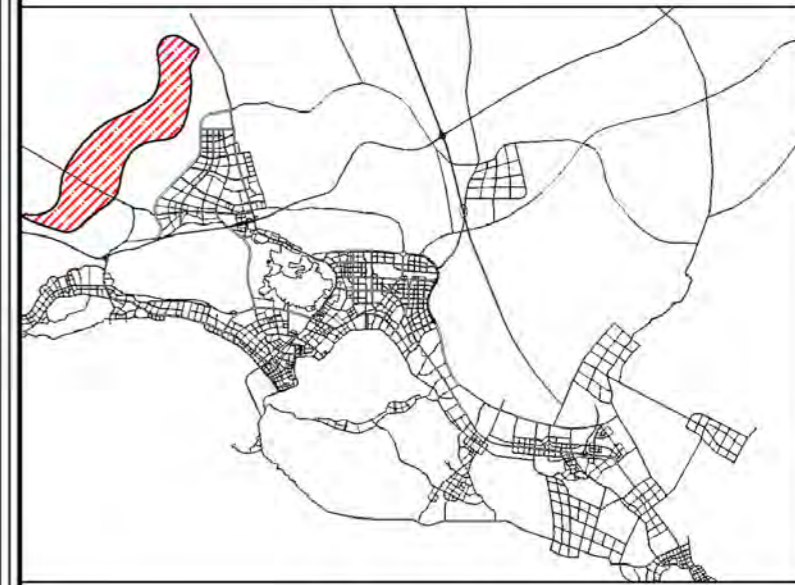
管控要求

1. 红海湾组团管理图则的HH-4分图则当中，涉及1个绿地，包含1处用地，HH-4管理单元的绿地总面积约1.38公顷。
2. 用地地块的绿地性质按照《城市绿地分类标准CJJT85-2017》确定的。
3. 绿线作为城市规划管理的重要依据，绿线范围内的用地，除必要的配套设施外，不得用于其他的项目建设；在城市建设过程中，未经批准，任何单位和个人不得侵占、变更为其用途。
4. 本坐标系采用西安80系统，与总规一致。

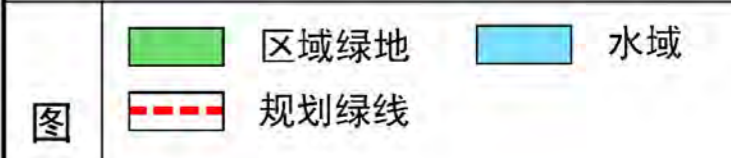
序号	组团代号	面积 (hm ²)	绿地名称	类别代码	类别名称	属性	地理位置
1	HH-G2-05-01	1.38	红海湾组团防护绿地5	G2	防护绿地	规划	



风玫瑰及比例尺



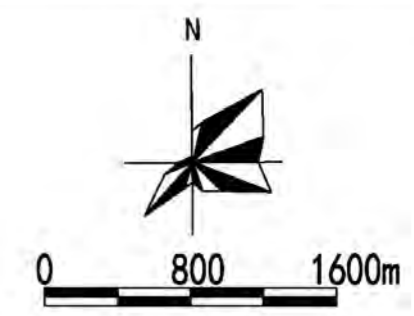
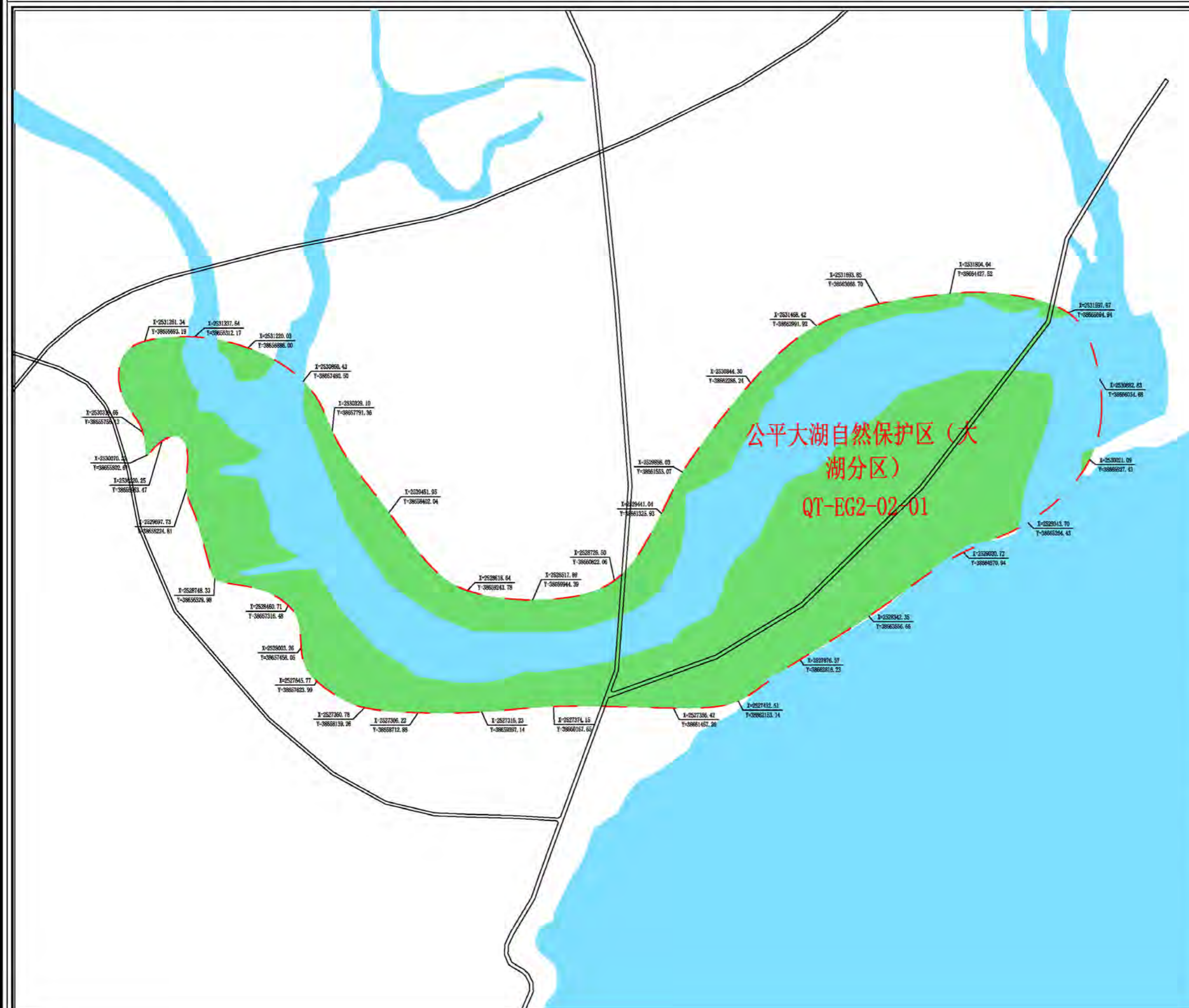
区位示意图



管控要求

1. 公平大湖自然保护区(东关联安围分区)总面积为2756.56公顷,属性为生态保育绿地。
2. 用地地块的绿地性质按照《城市绿地分类标准CJJT85-2017》确定的。
3. 绿线作为城市规划管理的重要依据,绿线范围内的用地,除必要的配套设施外,不得用于其他的项目建设;在城市建设过程中,未经批准,任何单位和个人不得侵占、变更为其用途。
4. 本坐标系采用西安80系统,与总规一致。

序号	组团代号	面积 (hm ²)	绿地名称	类别代码	类别名称	属性	地理位置
1	QT-EG2-01-01	2756.56	公平大湖自然保护区 (关东联安围分区)	EG2	生态保育绿地	规划	



风玫瑰及比例尺



区位示意图



管控要求

1. 公平大湖自然保护区(大湖分区)总面积为2376.84公顷, 属性为生态保育绿地。
2. 用地地块的绿地性质按照《城市绿地分类标准CJJT85-2017》确定的。
3. 绿线作为城市规划管理的重要依据, 绿线范围内的用地, 除必要的配套设施外, 不得用于其他的项目建设; 在城市建设过程中, 未经批准, 任何单位和个人不得侵占、变更为其用途。
4. 本坐标系采用西安80系统, 与总规一致。

序号	组团代号	面积 (hm ²)	绿地名称	类别代码	类别名称	属性	地理位置
1	QT-EG2-02-01	2376.84	公平大湖自然保护区 (大湖分区)	EG2	生态保育绿地	规划	

