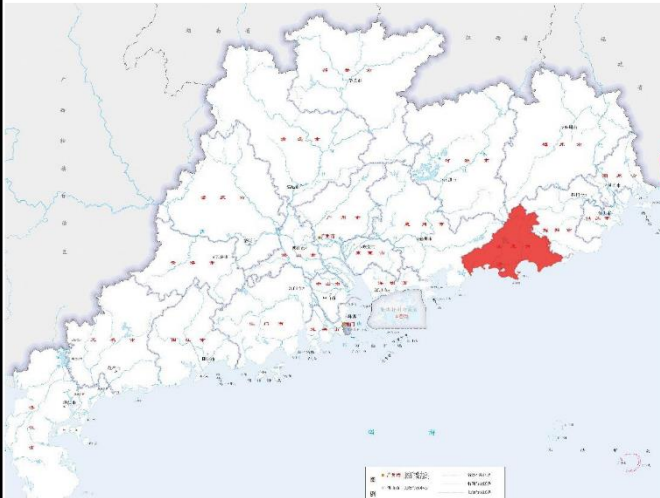


汕尾市红海湾北片区控制性详细规划

REGULATORY DETAILED PLANNING OF RED BAY NORTH AREA IN SHANWEI CITY

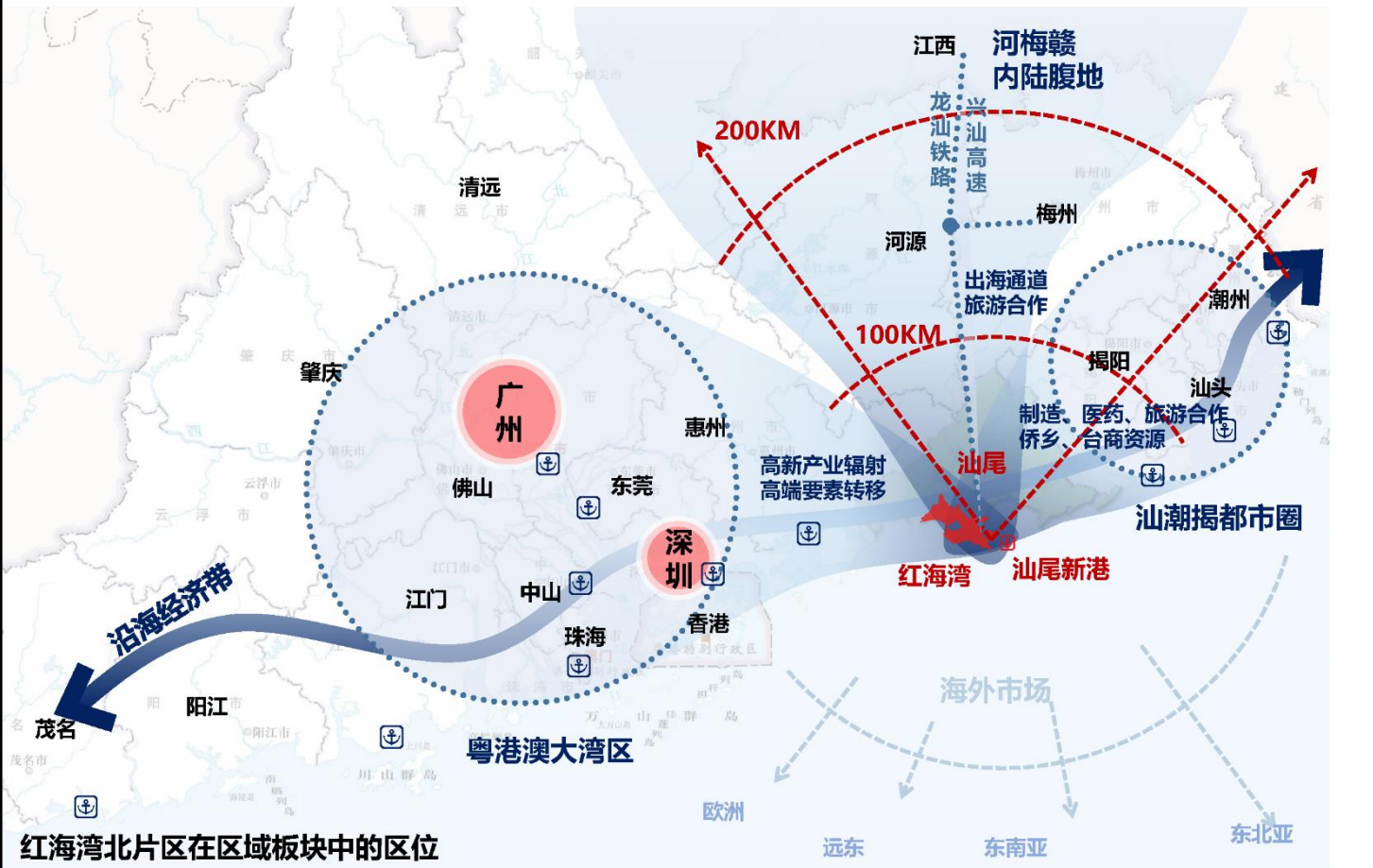
区位分析图



汕尾市在广东省的区位

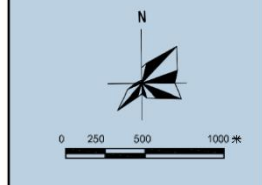


红海湾北片区在汕尾市城区的区位



红海湾北片区在区域板块中的区位

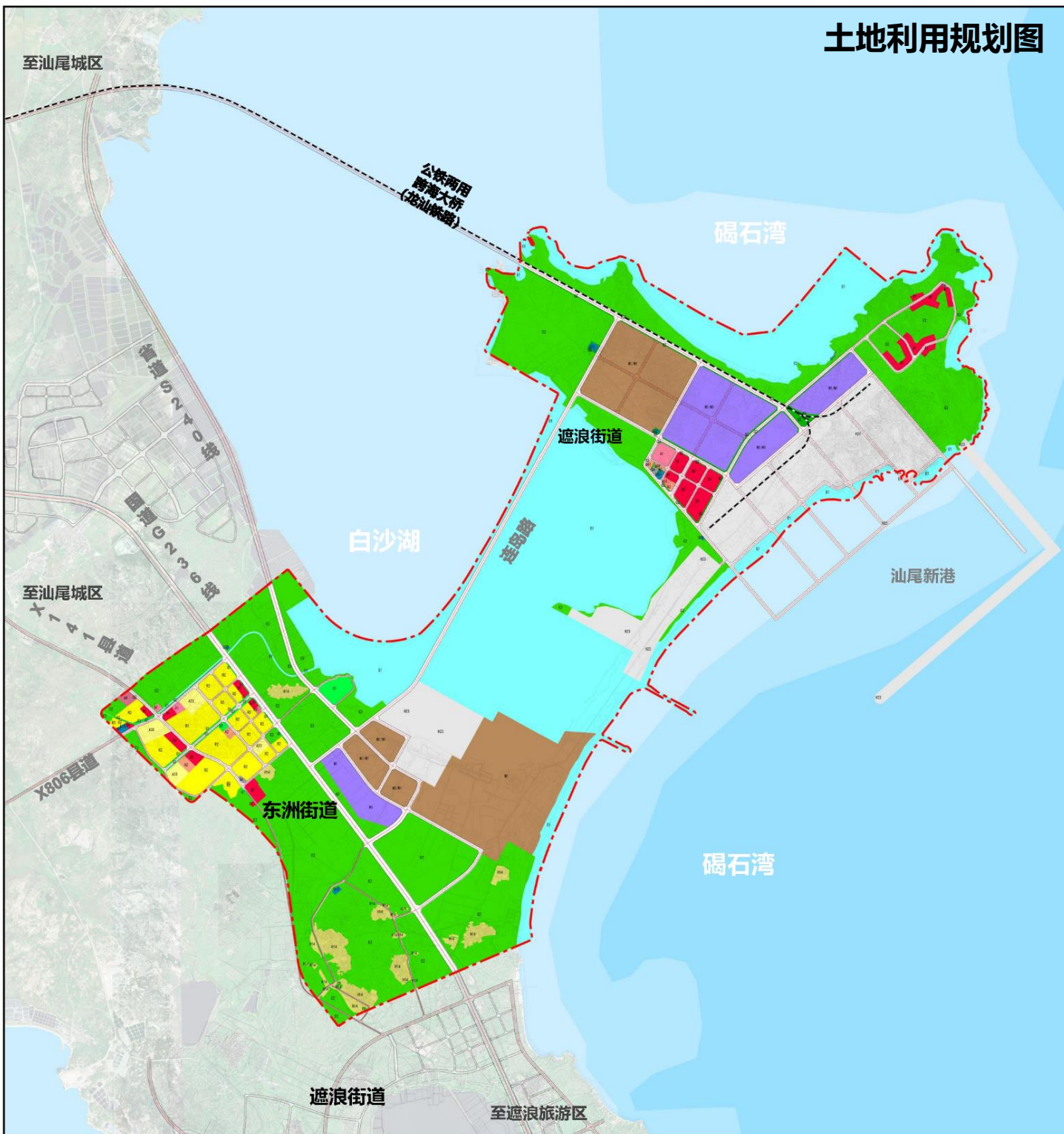
图例



汕尾市红海湾北片区控制性详细规划

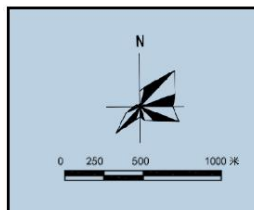
REGULATORY DETAILED PLANNING OF RED BAY NORTH AREA IN SHANWEI CITY

土地利用规划图



图例

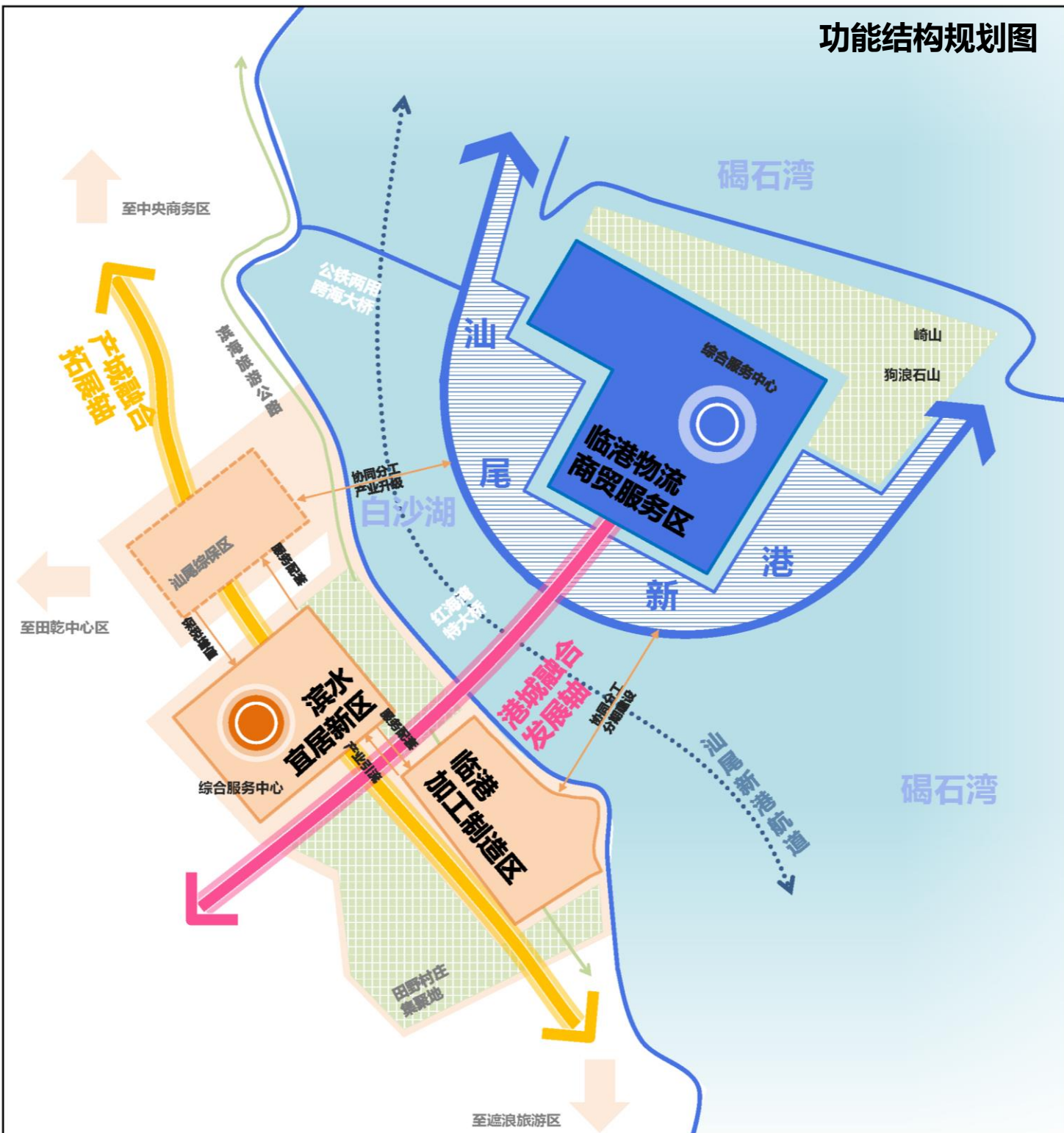
R2 居住用地	A7 宗教用地	W1 一类物流仓储用地	G2 防护绿地
RB 商住用地	B1 商业用地	S41 交通场站用地	E1 水域
A1 行政办公用地	B2 商务设施用地	U 公用设施用地	E2 农林用地
A2 文化设施用地	B41 加油加气站用地	H14 村庄建设用地	海域
A33 中小学用地	B49 营业网点用地	H21 铁路用地	规划道路
A51 医院用地	M1 一类工业用地	H23 港口用地	规划非定位路
		G1 公园绿地	规划范围



汕尾市红海湾北片区控制性详细规划

REGULATORY DETAILED PLANNING OF RED BAY NORTH AREA IN SHANWEI CITY

功能结构规划图



图例

