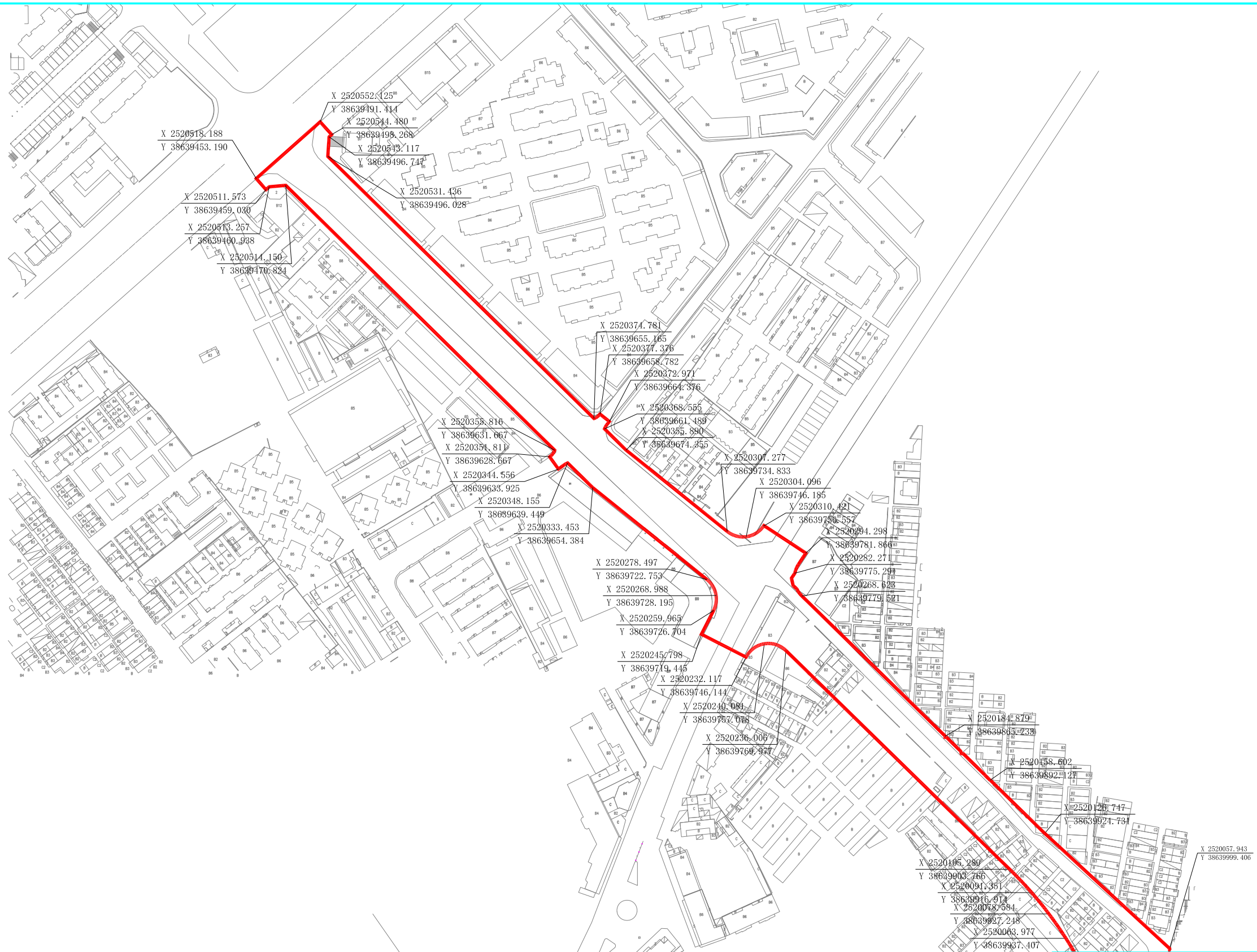


# 项目规划选址范围图(1/3)



**说明:**

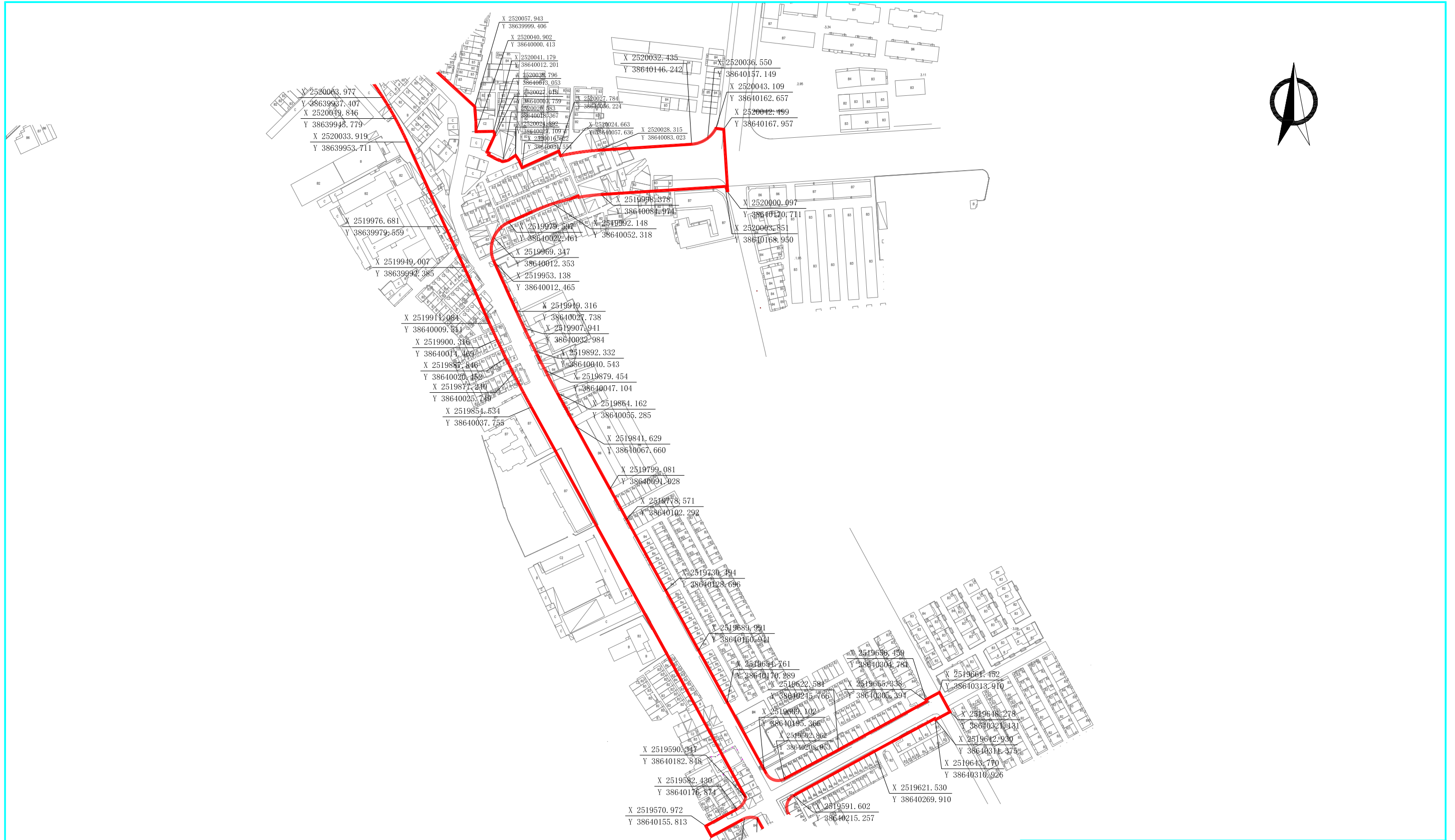
1. 本规划选址范围图根据建设方申报的资料绘制。
2. 本图尺寸均以米为单位
3. 本图平面采用2000国家大地坐标系，中央子午线114°
4. 拟用地面积：5.2236公顷

<b>图例:</b>	
	选址范围线
	控制点坐标

项目名称:	汕尾市区四马路（含建设路西段）市政工程	
申请单位:	汕尾市住房和城乡建设局	
项目编号:	2020-441502-48-01-082099	选-2021-006
核发机关:	汕尾市自然资源局	
核发日期:	2021年5月7日	

备注：本图采用2000国家大地坐标系；1985国家高程基准绘制。

# 项目规划选址范围图(2/3)



**说明:**

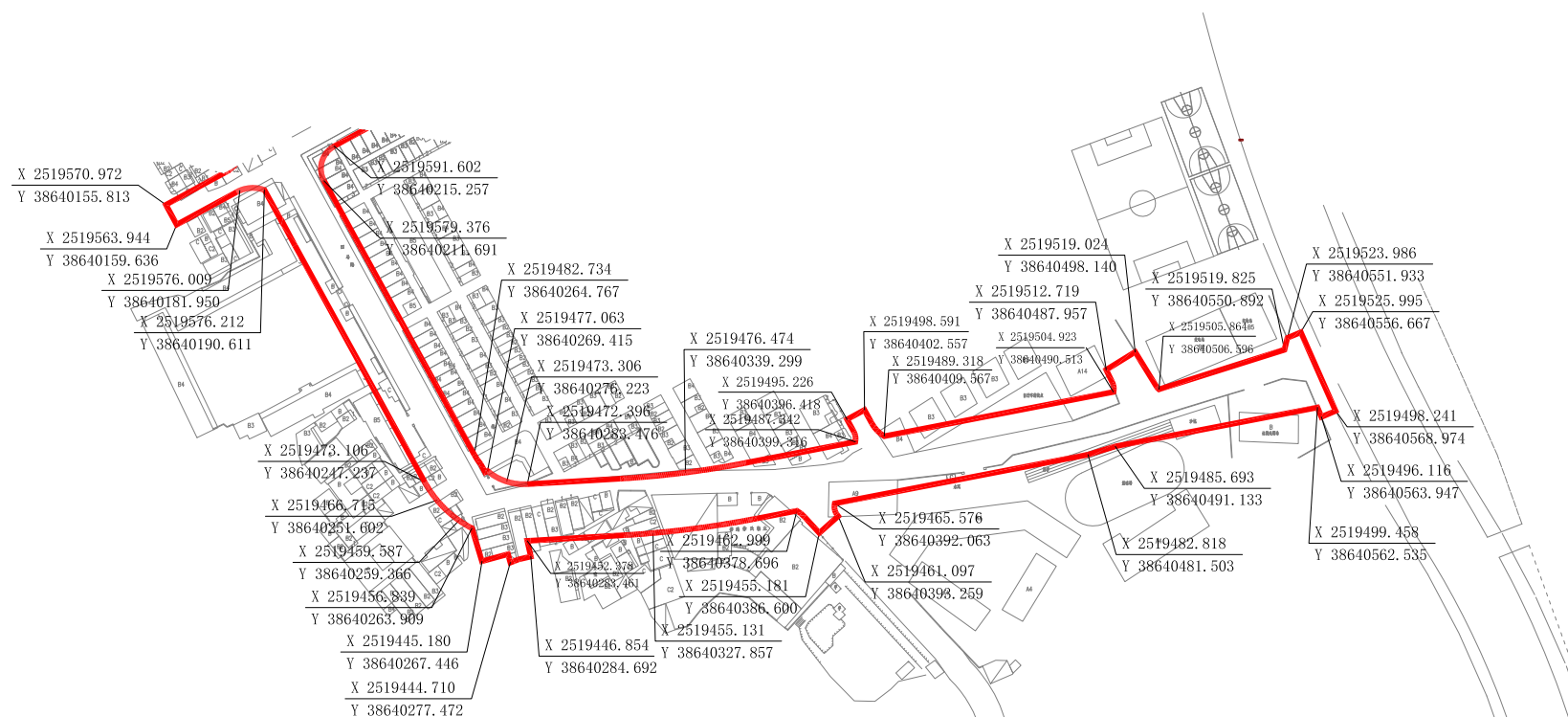
1. 本规划选址范围图根据建设方申报的资料绘制。
2. 本图尺寸均以米为单位
3. 本图平面采用2000国家大地坐标系，中央子午线114°
4. 拟用地面积：5.2236公顷

<b>图例:</b>	
	选址范围线
	控制点坐标

项目名称:	汕尾市区四马路(含建设路西段)市政工程	
申请单位:	汕尾市住房和城乡建设局	
项目编号:	2020-441502-48-01-082099	选-2021-006
核发机关:	汕尾市自然资源局	
核发日期:	2021年5月7日	

备注：本图采用2000国家大地坐标系；1985国家高程基准绘制。

# 项目规划选址范围图(3/3)



**说明:**

1. 本规划选址范围图根据建设方申报的资料绘制。
2. 本图尺寸均以米为单位
3. 本图平面采用2000国家大地坐标系，中央子午线114°
4. 拟用地面积：5.2236公顷

<b>图例:</b>	
	选址范围线
	控制点坐标

项目名称:	汕尾市区四马路（含建设路西段）市政工程	
申请单位:	汕尾市住房和城乡建设局	
项目编号:	2020-441502-48-01-082099	选-2021-006
核发机关:	汕尾市自然资源局	
核发日期:	2021年5月7日	

备注：本图采用2000国家大地坐标系；1985国家高程基准绘制。